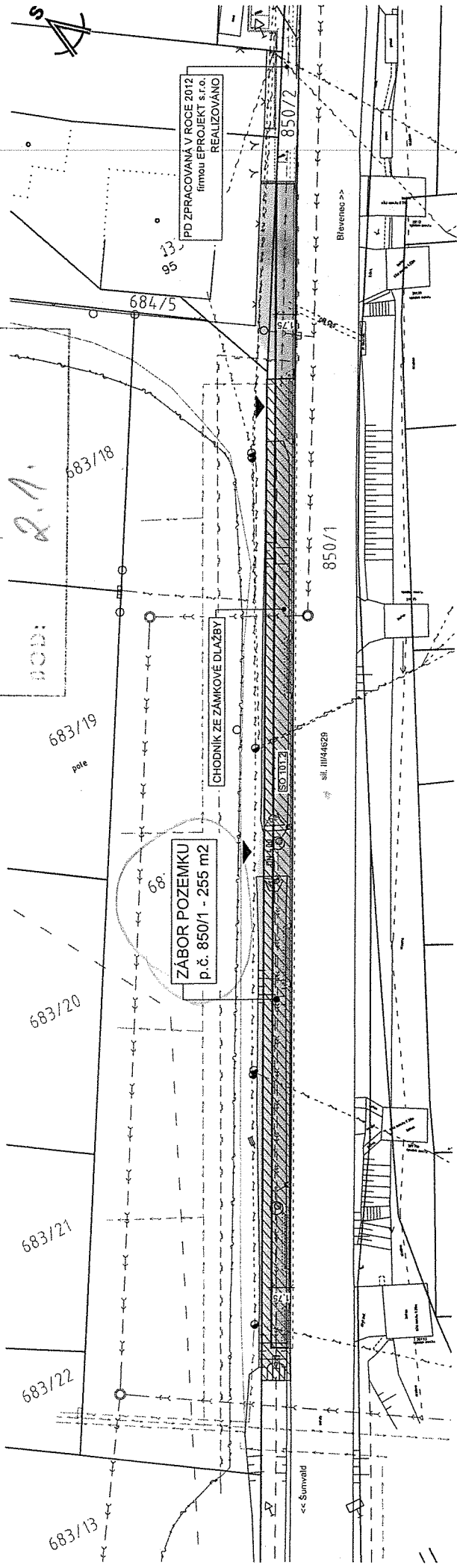


*S. ad. Břevnec*

Chodníky Břevnec u hřiště, směr Šumvald  
**PŘÍLOHA č.2**

MATERIÁL: 13.3.  
 BOD: 2.1.



**LEGENDA IS (STÁVAJÍCÍ):**

	ROZVODY NN - nadzemní
	ROZVODY NN - podzemní
	KANALIZACE SPLAŠKOVÁ
	KANALIZACE JEDNOSTVNÁ
	PLYNOVOD - STL
	TELEKOMUNIKAČNÍ VEDENÍ "CETIN" - měřička
	TELEKOMUNIKAČNÍ VEDENÍ "CETIN" - nesměřičko
	TELEKOMUNIKAČNÍ VEDENÍ "CETIN" - optika
	TELEKOMUNIKAČNÍ VEDENÍ "CETIN" - nadzemní

**LEGENDA PLOCH:**

	STÁVAJÍCÍ KOMUNIKACE A ZPEV. PLOCHY
	VYMĚNA OBRUSNÉ Vrstvy AB VOZOVKY
	CHODNÍK - ZÁMKOVÁ DLAŽBA
	BEZBARIEROVÉ ÚPRAVY
	ZÚLOVÁ KOSTKA
	ZATRAVŔOVACÍ TVÁRNICE
	ZELEŇ

**LEGENDA IS (NOVÉ):**

	ZATŘEBNĚNÍ SILNÍČNÍHO PŘÍKOPU
	ULIČNÍ VPRUST
	ULIČNÍ VPRUST OBRUBNIKOVÁ
	ŠACHTA
	SOUVISEJÍCÍ STAVBY
	PLÁNOVANÝ VOZOVOD

**STAVEBNÍ OBJEKTY:**

	KOMUNIKACE A ZPEVNĚNÉ PLOCHY - U HRÁSTĚ
	KOMUNIKACE A ZPEVNĚNÉ PLOCHY - SMĚR ŠUMVALD

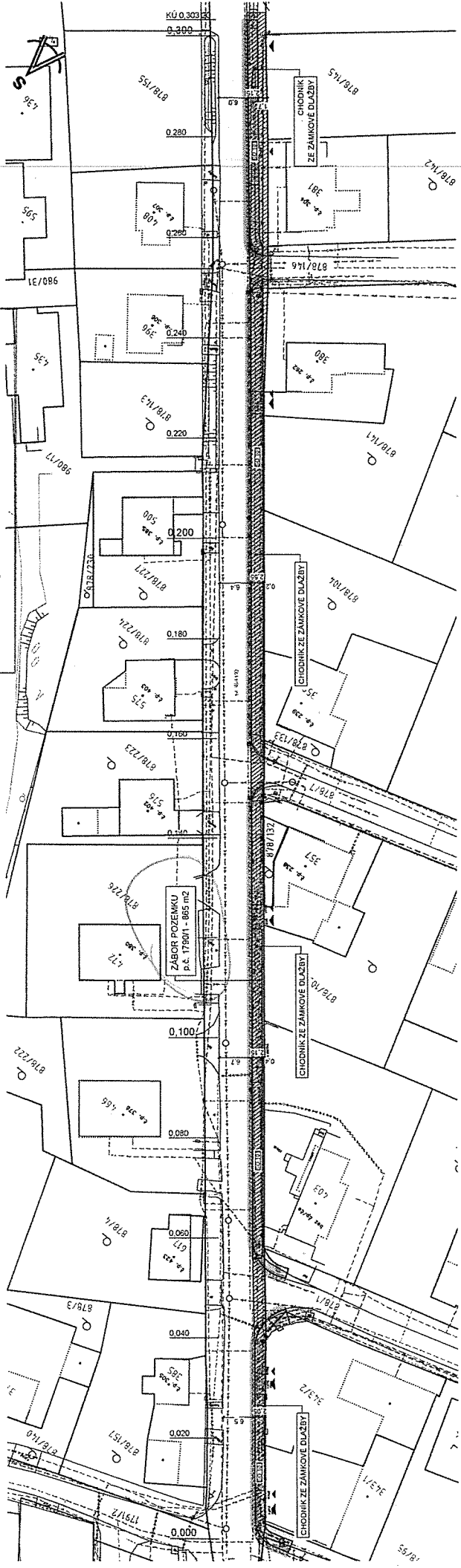
	SO 101.1
	SO 101.2



*S. u. Šumvald*

Chodník Šumvald - Dlouhá Loučka  
PŘÍLOHA č.1

MATERIAL: 133  
BOD: 2.1.1



LEGENDA IS (STÁVAJÍCÍ):

	ROZVODY VN
	VO NA STOŽÁRU
	KANALIZACE SPRAŠKOVÁ
	KANALIZACE JEDNOTNÁ
	PLYNOVOD - STL
	TELEKOMUNIKAČNÍ VEDENÍ "CETIN" - optika
	TELEKOMUNIKAČNÍ VEDENÍ "CETIN" - modula
	TELEKOMUNIKAČNÍ VEDENÍ "CETIN" - mezimístní

LEGENDA PLOCH:

	STAVĚNÍ KOMUNIKACE A ZPŮV. PLOCHY
	VYMĚNA OBRUBNÉ Vrstvy AB VOZOVNY
	CHODNÍK - ZÁMKOVÁ DLAŽBA
	BEZBARVÉ ÚPRAVY
	ŽALUZIA KOSTKA
	KACÍREK
	ZELEN
	STAVĚNÍ OBJEKTY
	KOMUNIKACE A ZPŮVĚRNÉ PLOCHY
	SO 101

LEGENDA IS (NOVÉ):

	ZATRUŽNĚNÍ SILNICEHO PŘÍKOPU
	ULIČNÍ VPUST
	ULIČNÍ VPUST OBRUBNÍKOVÁ
	VPUST OBRUBNÍKOVÁ STRUŠKOVÁ
	ŠACHTA
	OHRANČKA
	SOUŠISEJÍCÍ STAVBY
	PLÁNOVANÝ VODOVOD

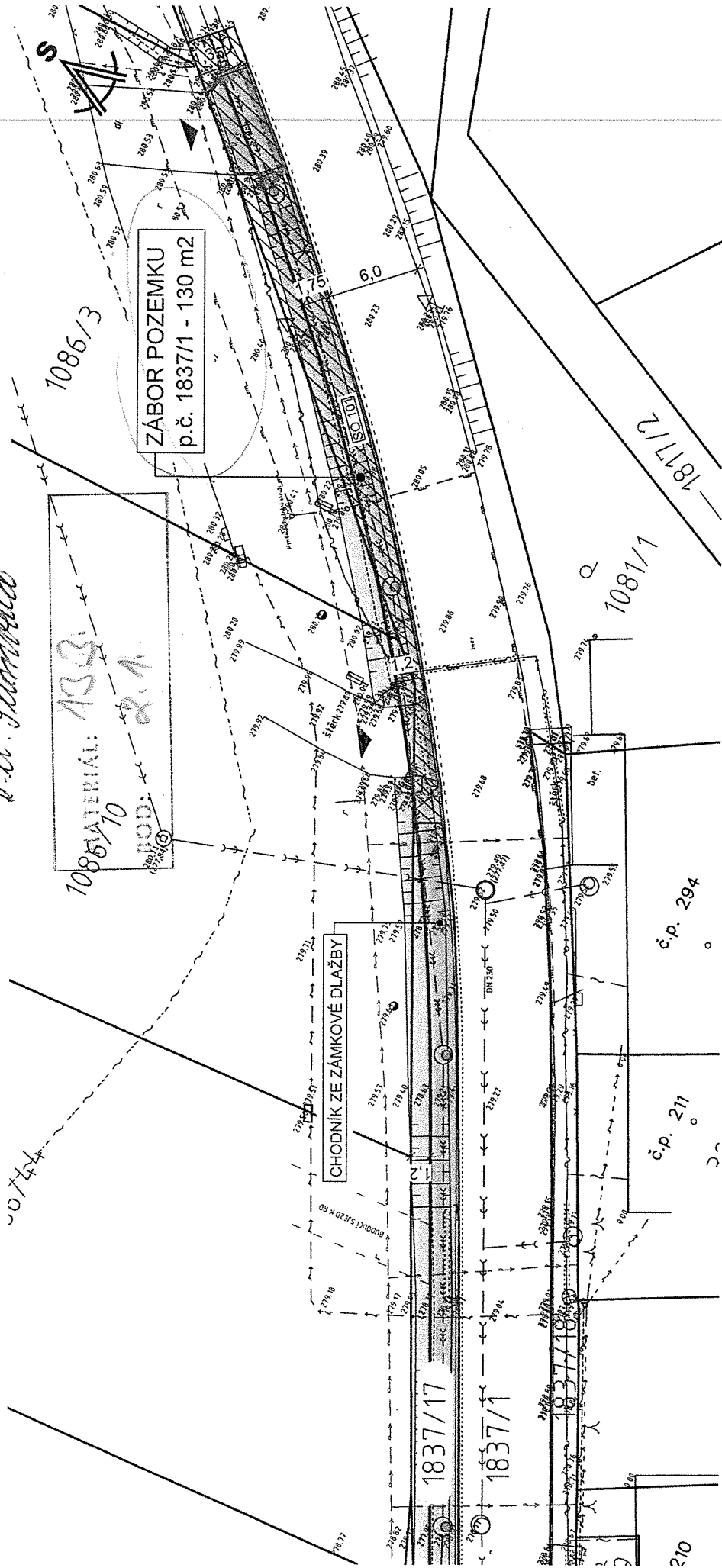
# Chodník Šumvald - směr Břevenec

## PŘÍLOHA č. 1

*Š. U. Šumvald*

1086/10  
MATERIAL: 133  
DOD: 2.A

ZÁBOR POZEMKU  
p.č. 1837/1 - 130 m<sup>2</sup>



### LEGENDA IS (STÁVAJÍCÍ):

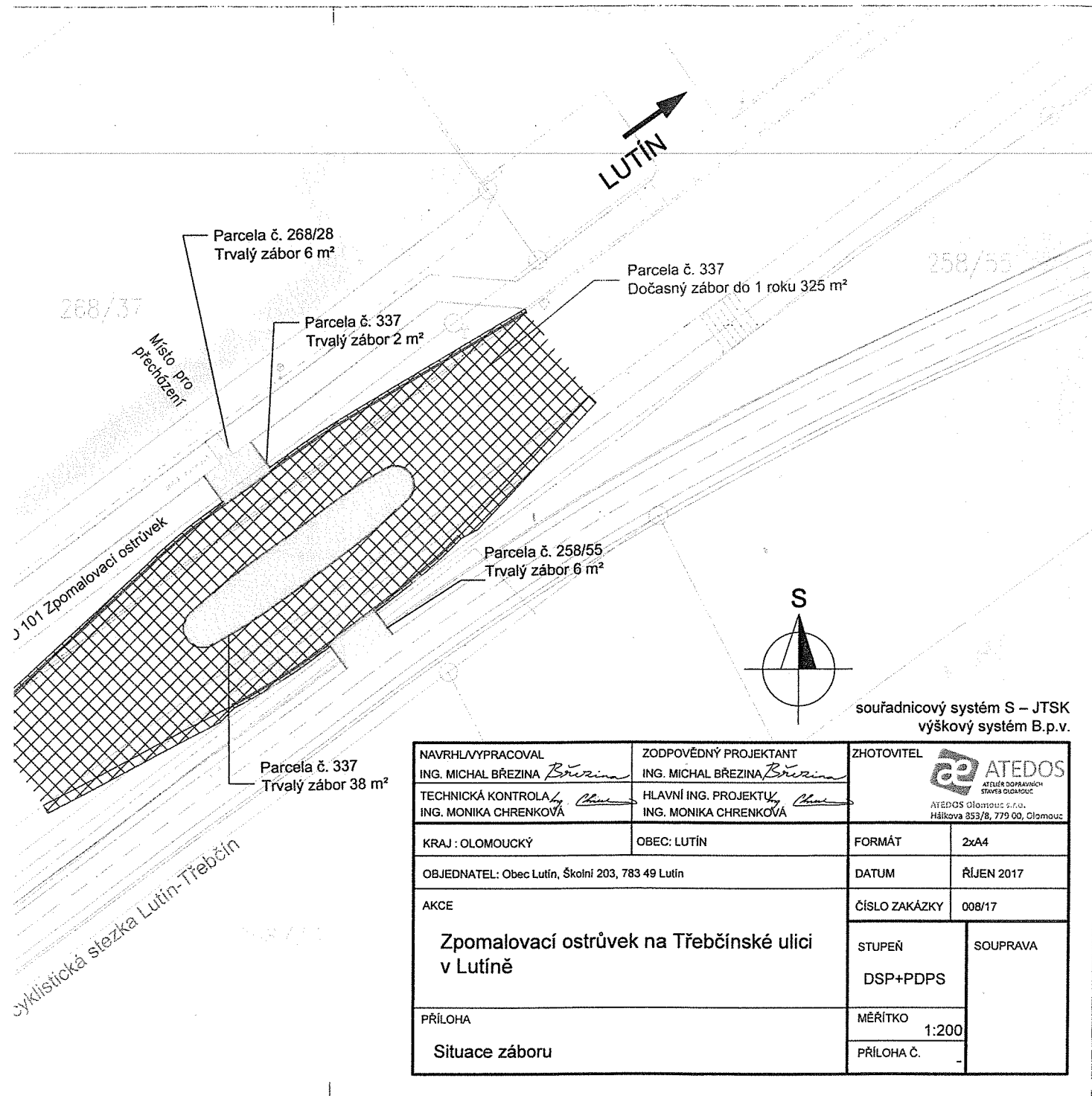
- ROZVODY NN
- ROZVODY VO
- VO NA STOŽÁRU
- KANALIZACE SPLAŠKOVÁ
- KANALIZACE JEDNOTNÁ
- PLYNOVOD - STL
- TELEKOMUNIKAČNÍ VEDENÍ "CETIN" - optika
- TELEKOMUNIKAČNÍ VEDENÍ "CETIN" - metalika
- TELEKOMUNIKAČNÍ VEDENÍ "CETIN" - nezeměřeno

### LEGENDA PLOCHY:

- STÁVAJÍCÍ KOMUNIKACE A ZPEV. PLOCHY
- CHODNÍK - ZÁMKOVÁ DLAŽBA
- BEZBARIÉROVÉ ÚPRAVY
- ŽULOVÁ KOSTKA
- ZATRVŇOVACÍ TVÁRNICE
- ZELEŇ
- STAVEBNÍ OBJEKTY:
- KOMUNIKACE A ZPEVNĚNÉ PLOCHY
- SO 101

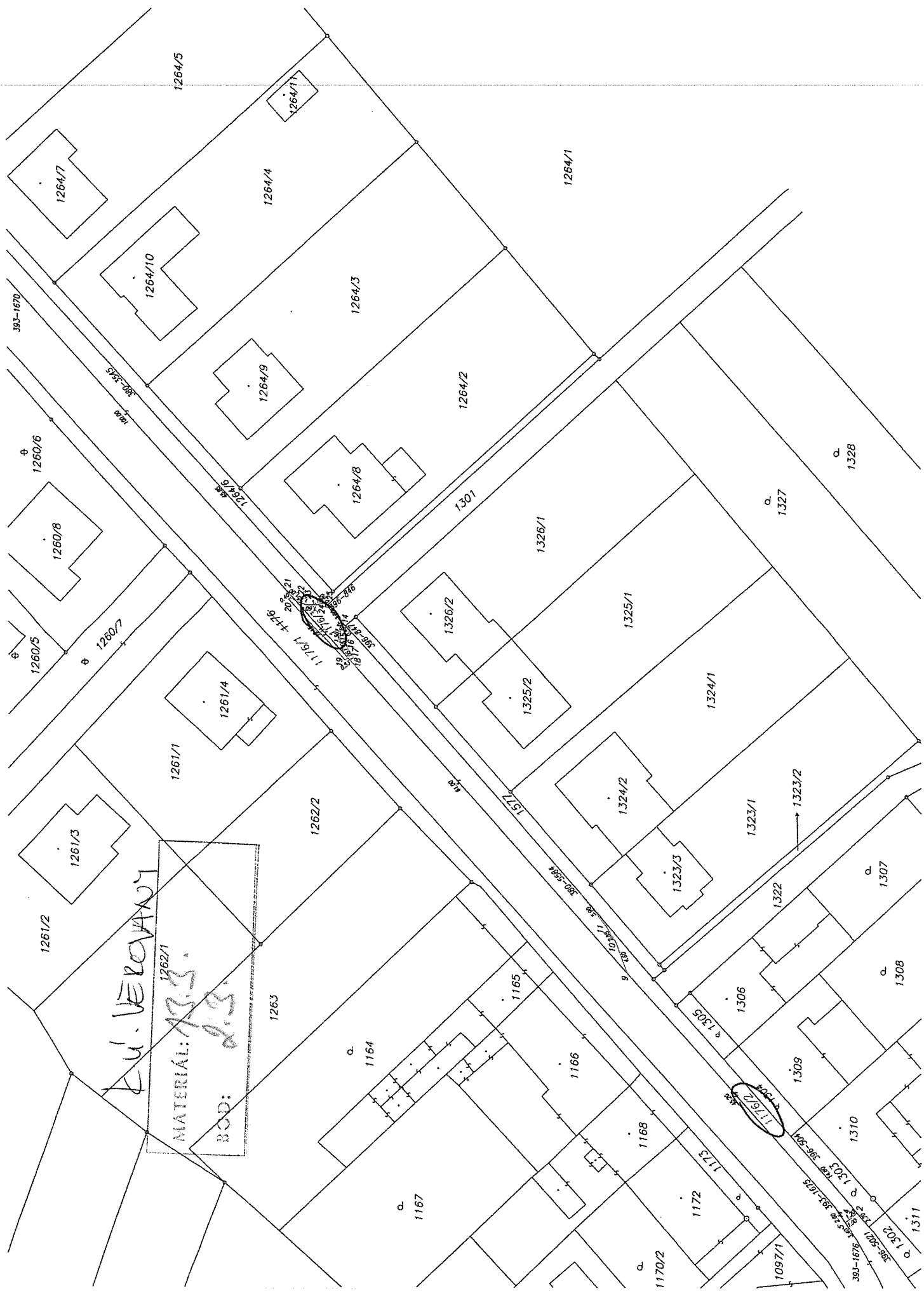
### LEGENDA IS (NOVÉ):

- ZATRVŇENÍ SILNIČNÍHO PŘÍKOPU
- ULIČNÍ VPUST OBRUBNIKOVÁ
- HORSKÁ VPUST
- ŠACHTA
- SOUVISEJÍCÍ STAVBY:
- PLANOVANÝ VODOVOD



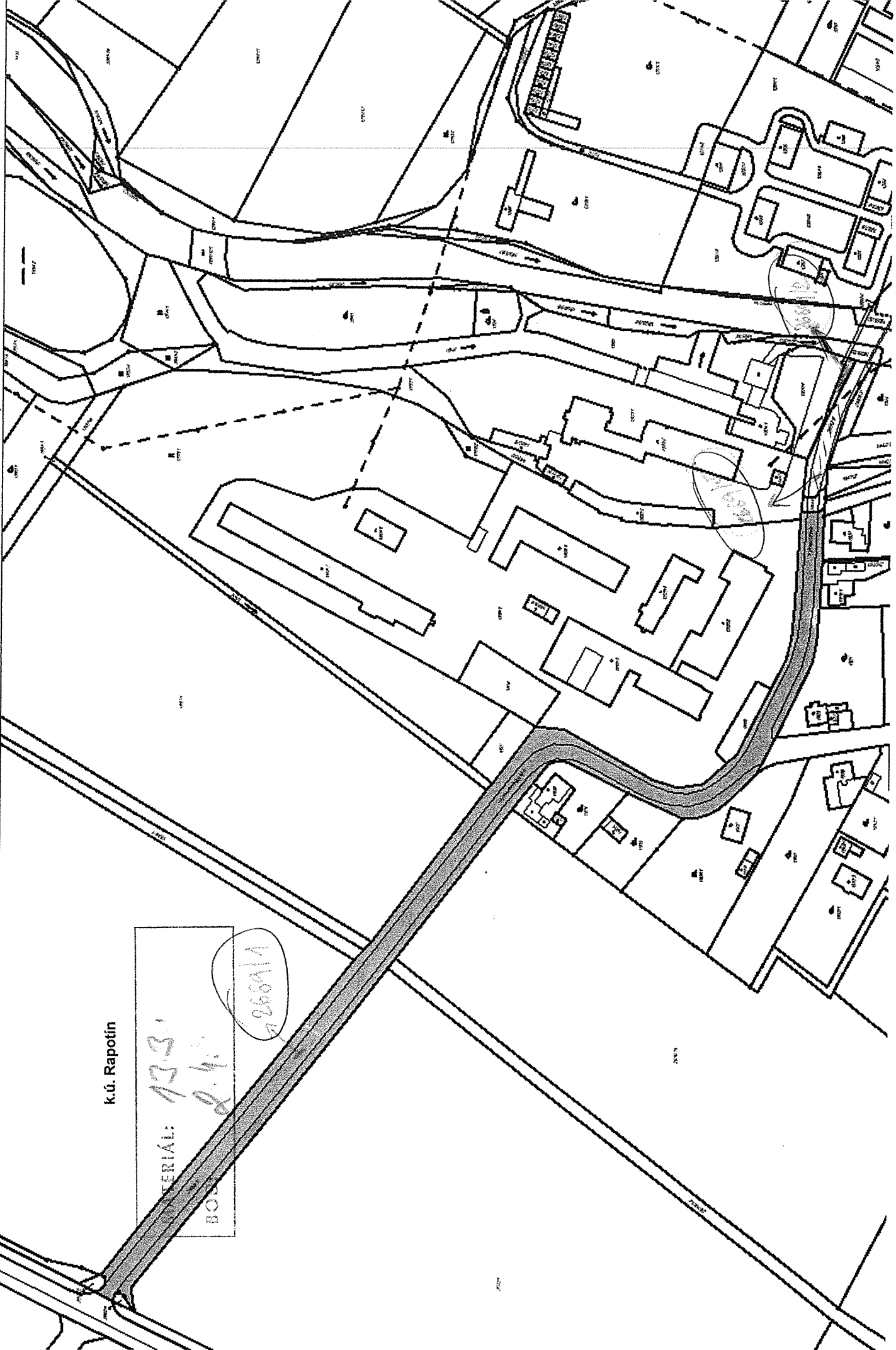
*S. a. Lutín*

MATERIÁL: *13.3.*  
BOD: *2.2.*



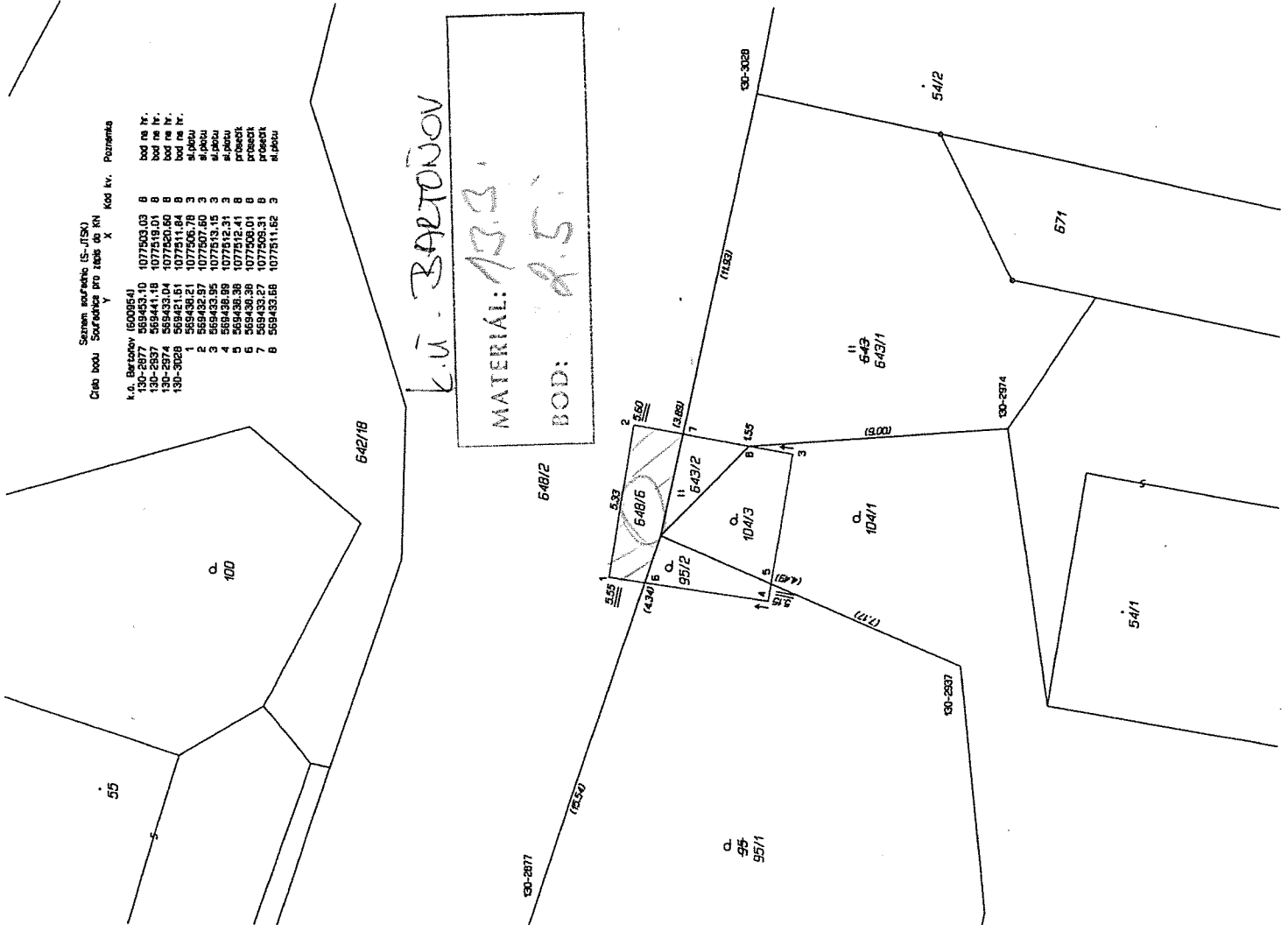
E.U. VEROVANOV  
1262/1  
MATERIA: A.S.S.  
BOD: A.S.S.

1176/1



k.ú. Rapotín

SERIÁL: 1331  
 2.45  
 266914



Seznam souřadnic (S-JTSK)  
 Číslo bodu Souřadnice pro začátek úsečky X Y  
 Kód kv. Pozemková  
 k.ú. Bartoňov (6006154)  
 130-2877 559453.10 1077503.03 8 bod na hr.  
 130-2877 559441.18 1077519.01 8 bod na hr.  
 130-2874 559433.04 1077520.50 8 bod na hr.  
 130-3028 559451.51 1077511.84 8 bod na hr.  
 1 1077503.75 3 sídlo  
 2 559432.57 1077503.75 3 sídlo  
 3 559433.95 1077513.15 3 sídlo  
 4 559438.89 1077512.31 3 sídlo  
 5 559438.89 1077512.41 8 přechod  
 6 559438.89 1077508.01 8 přechod  
 7 559433.27 1077508.31 8 přechod  
 8 559433.86 1077511.52 3 sídlo

**VÝKAZ DOSAVADNÍHO A NOVÉHO STAVU ÚDAJŮ KATASTRU NEMOVITOSTÍ**

Dosavadní stav		Nový stav		Průběh stavu		Průběh stavu	
Číslo parc. listu	Výměra parc. listu	Číslo parc. listu	Výměra parc. listu	Číslo parc. listu	Výměra parc. listu	Číslo parc. listu	Výměra parc. listu
95	2,42	95/1	2,37	0	115	115	2,37
104/1	20,00	104/3	19,88	0	155	155	19,88
643	1,23	643/1	1,19	0	155	155	1,19
648/2	1,05	648/2	1,05	0	140	140	1,05
	1,28	648/6	1,28	0	140	140	1,28

**Výkaz údajů o bonitovaných půdně ekologických jednotkách (BPEJ) k parcelám nového stavu**

Parcelní číslo podle katastru nemovitostí	Kód BPEJ	Výměra ha	Parcelní číslo podle BPEJ na dílu parcely		Výměra ha	BPEJ na dílu parcely
			BPEJ	Výměra ha		
95/1	74077	2,37	2	29		
95/2	71889	8				
104/1	74077	5				
104/3	74077	19,88				
643/1	74077	1,19				
643/2	74077	4				

**GEOMETRICKÝ PLÁN**

**PÍRO**  
 rodělní pozemku

**Geometrický plán vyřídil státní správní úřad zeměměřičský úřad:**  
 Jméno, příjmení: Ing. Karel Barta  
 Číslo pokladnice úřední oprávněných zeměměřičů úřadu: 1132/1995  
 Datum: 18. července 2018  
 Číslo: 188/2018

**Geometrický plán vyřídil státní správní úřad zeměměřičský úřad:**  
 Jméno, příjmení: Ing. Karel Barta  
 Číslo pokladnice úřední oprávněných zeměměřičů úřadu: 1132/1995  
 Datum: 18. července 2018  
 Číslo: 188/2018

Vyhodnotil: Ing. Karel Barta  
 GEODEZIE (GN)  
 17. listopadu 5, 787 01 Šumperk  
 IČ: 14596369

Číslo plánu: 147-68/2018  
 Okres: Šumperk  
 Obec: Ruda nad Moravou  
 K.ú. území: Bartoňov

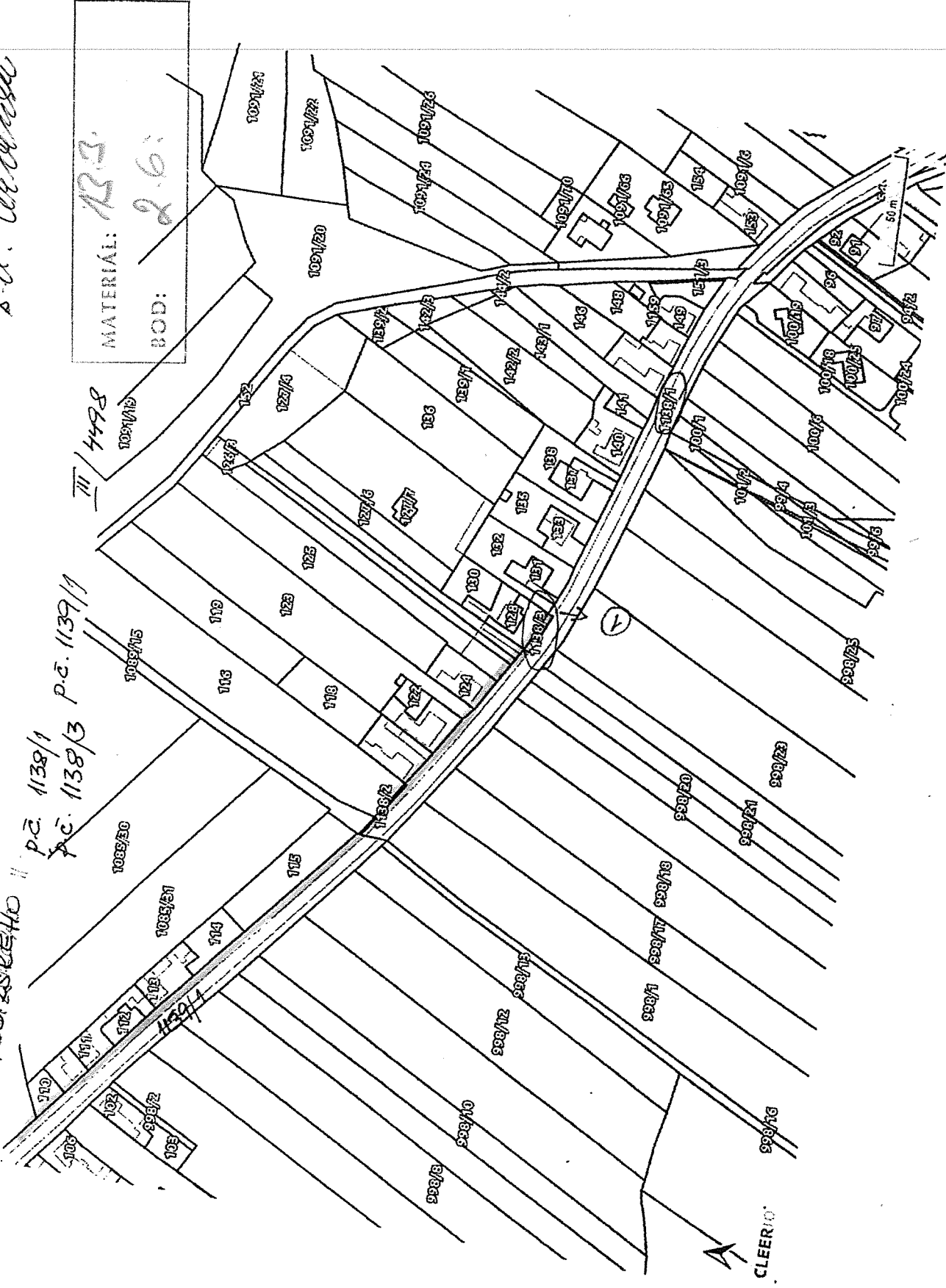
Mapový list: Šumperk 7-8/33  
 Důležitá upozornění: Tento geometrický plán je poskytnut pouze k účelům, kterými byl vyřazen a v rámci a průběhu měření a nových hranic, které byly omezeny předepsanými předpisy.  
 31. plánu



S.O. CECAROVA

UL. TRĚBIŠKÉHO P.Č. 1138/1  
P.Č. 1138/3 P.Č. 1139/1

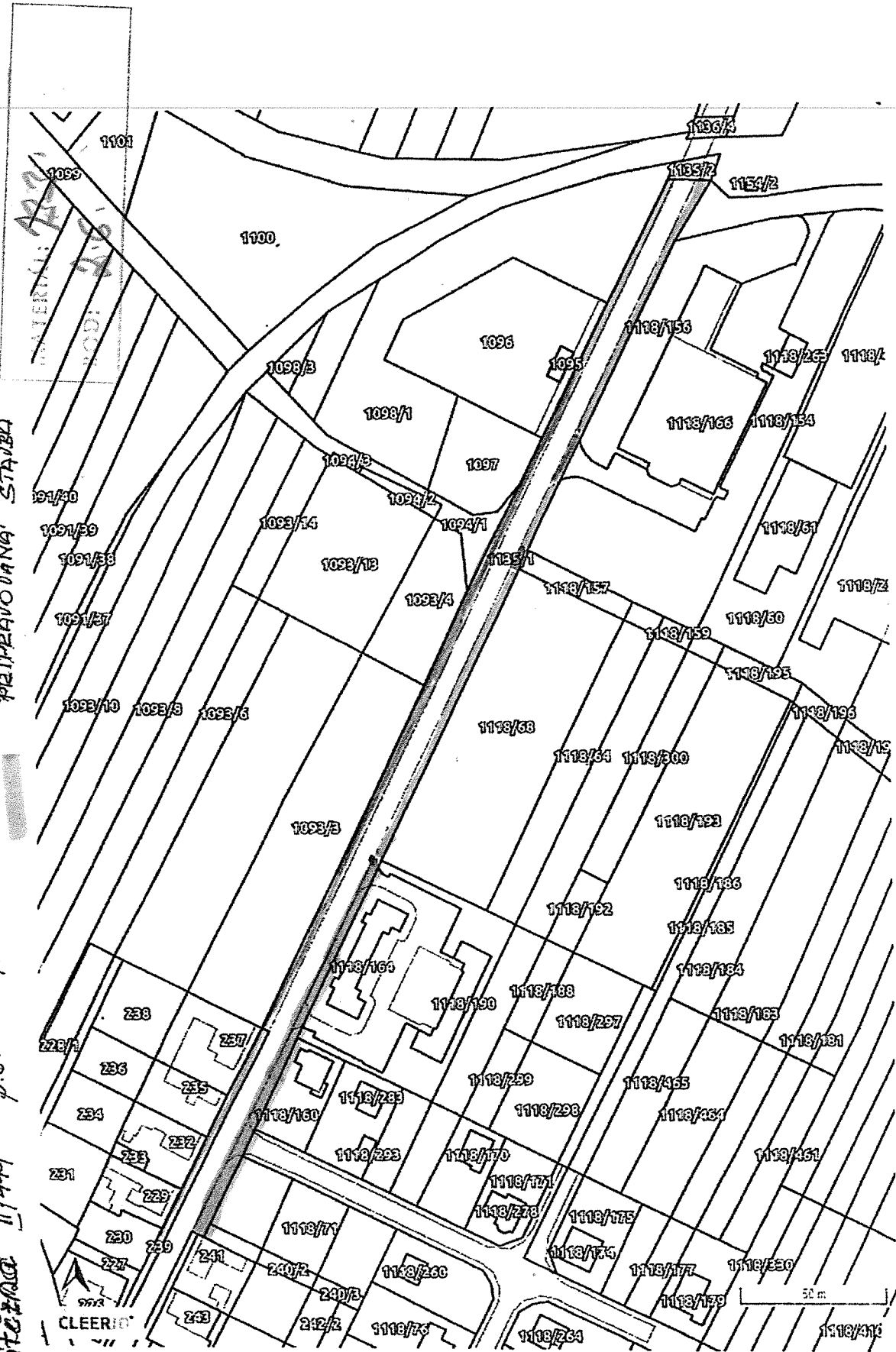
MATERIAL: 12.5  
BOD: 2.6



*h. u. - celoploš*

VYBUDOVANÁ STAVBA  
PŘÍPRAVOVANÁ STAVBA

ul. Vítězná II/449 p.č. 1135/1



50 m

Ž. M. ČERNÝ

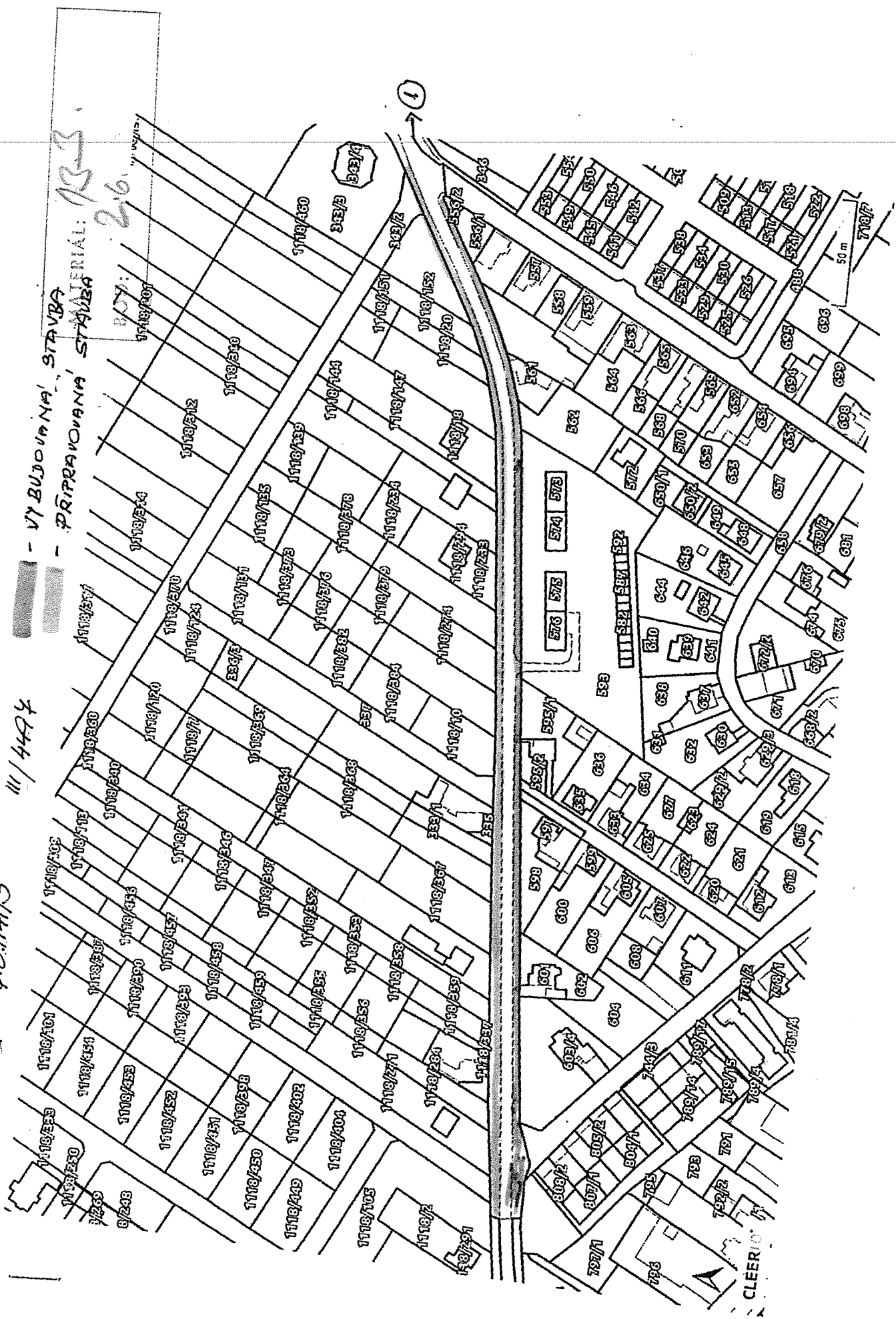
U. Nádražní I. p.č. 1141/3

III/444

- VYBUDOVANÁ STAVBA  
- PŘIPRAVOVANÁ STAVBA

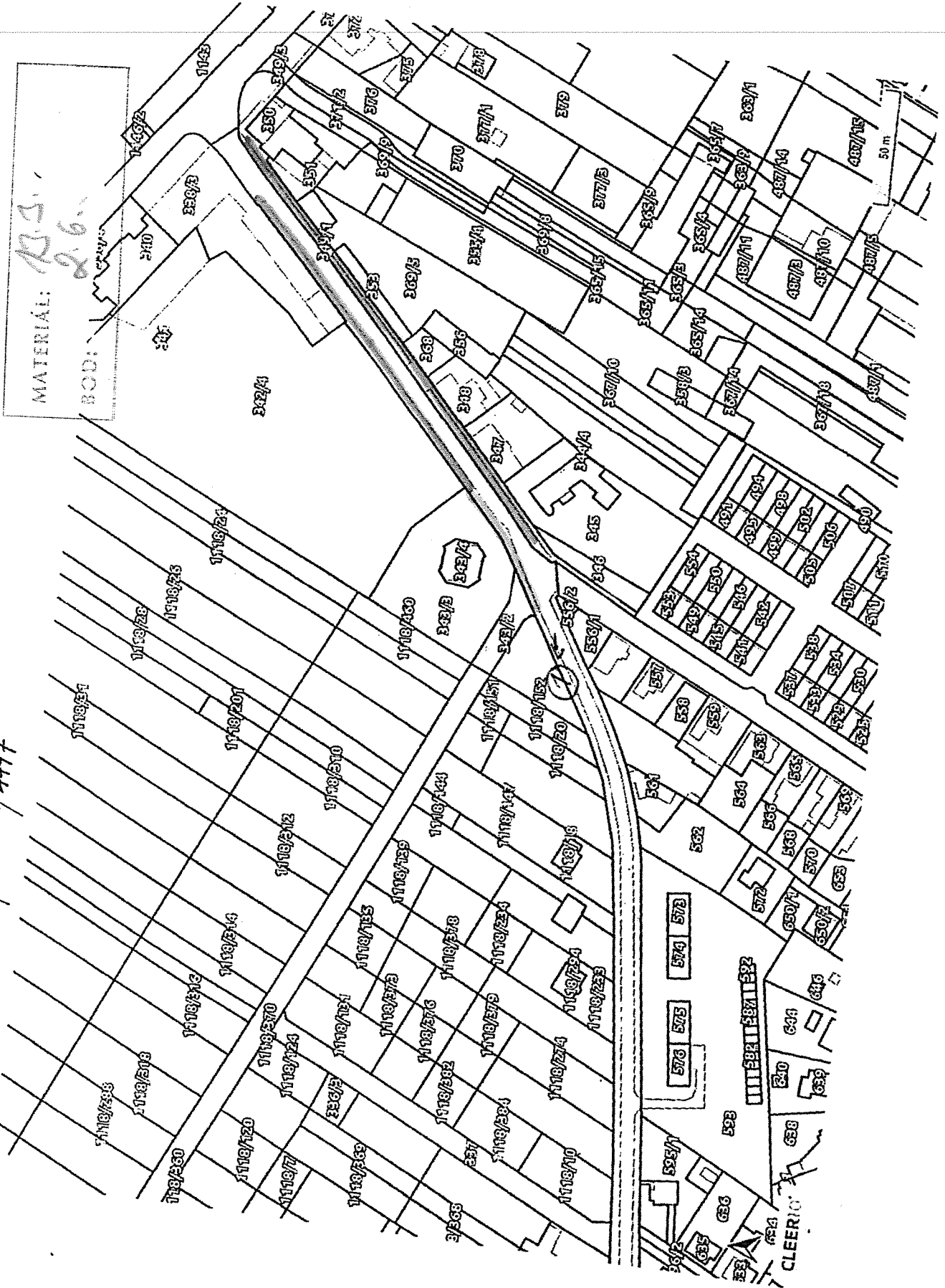
MATERIÁL: 133

2.6.



*S. U. Lencinas*

*U. NABORRANI, II p. c. 1141/3 14/4497*



MATERIAL: B.S.  
BOD: 2.6.

CLEERIC

B. ul. Černá 200

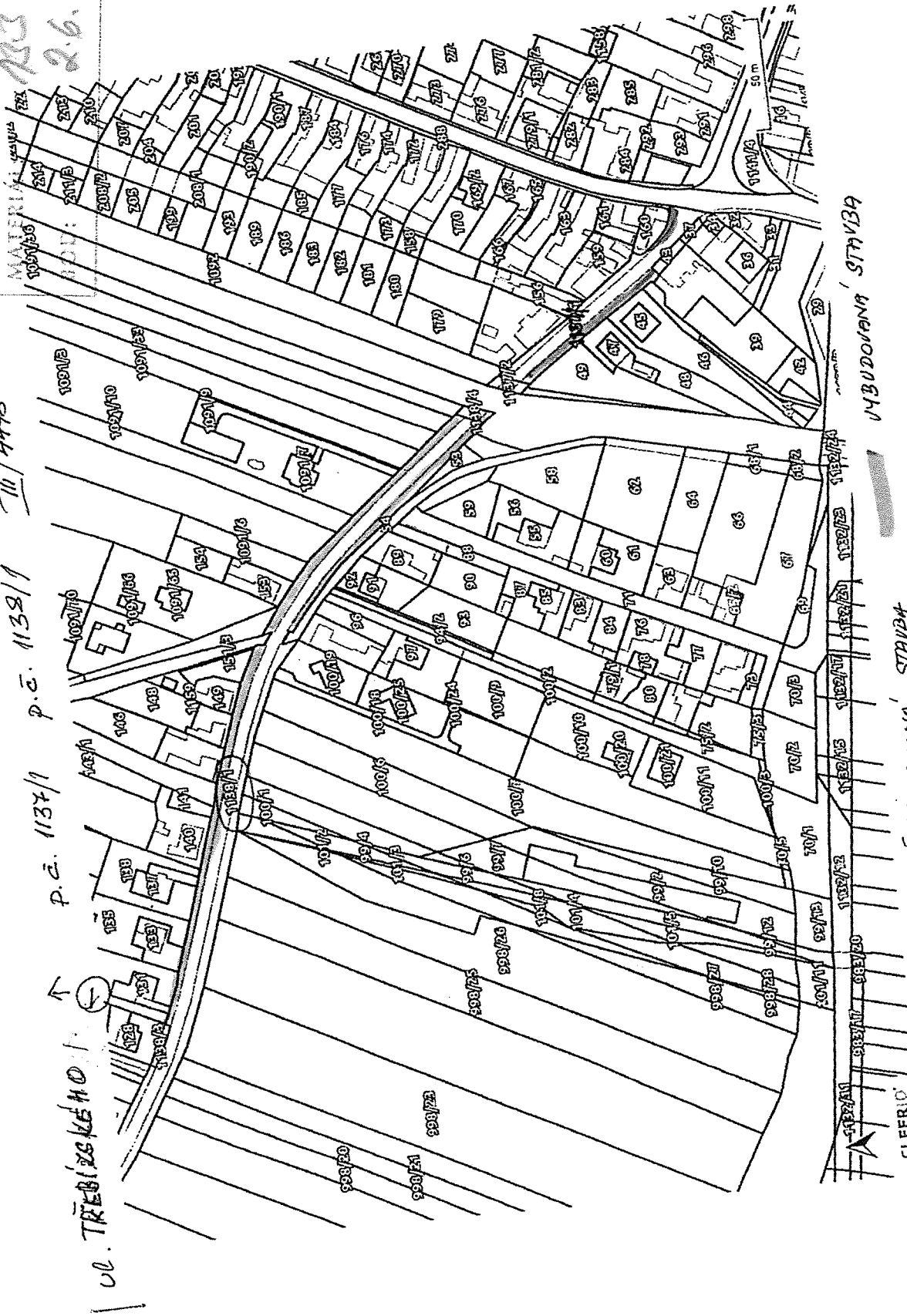
III/4498

p.č. 1138/1

p.č. 1137/1

UL. TRÉBIŠKÉHO

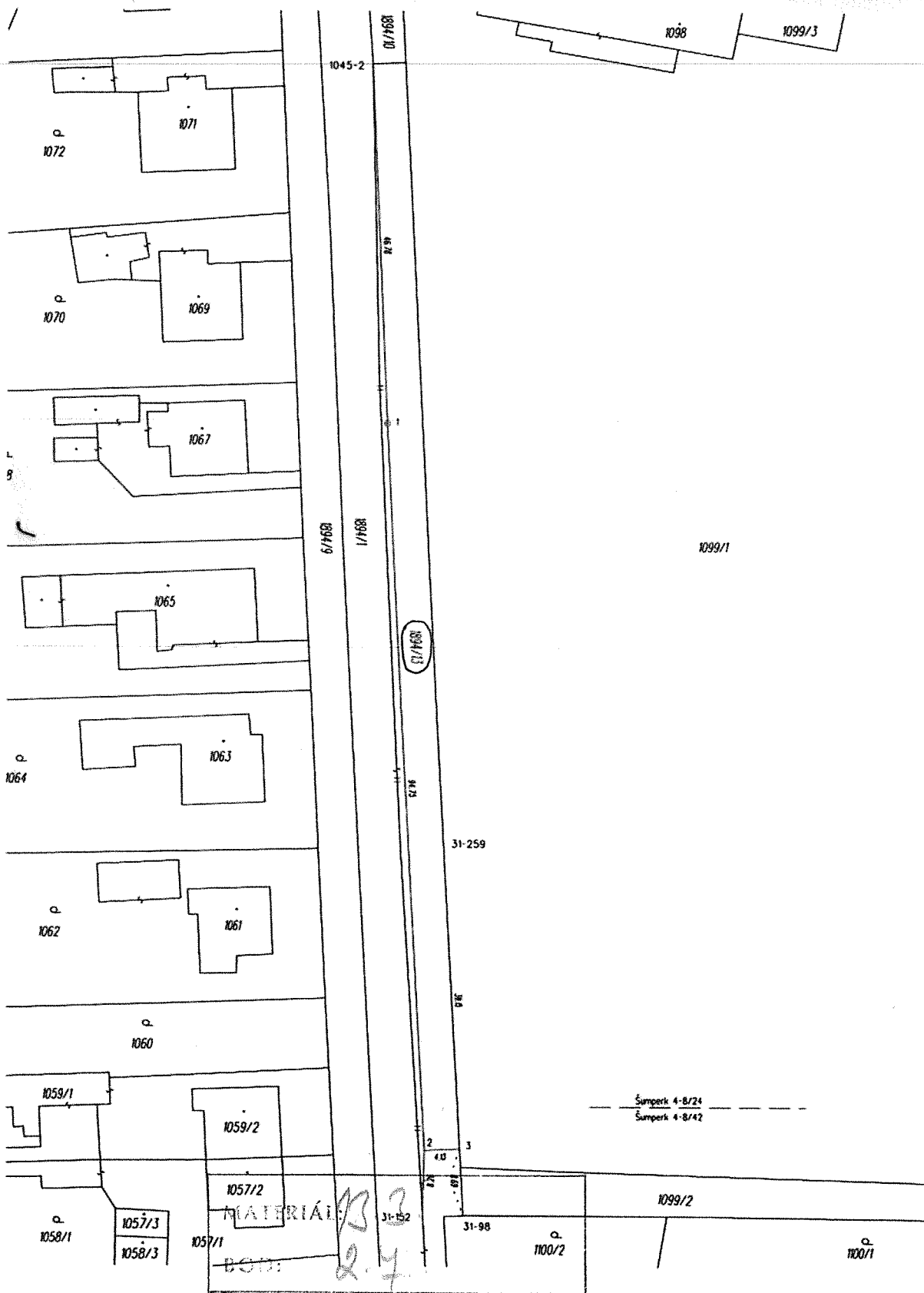
MATERIÁL: 723  
ČÍSLO: 2.6.



PŘIPRAVOVANÁ STAVBA

UVYBUDOVANÁ STAVBA

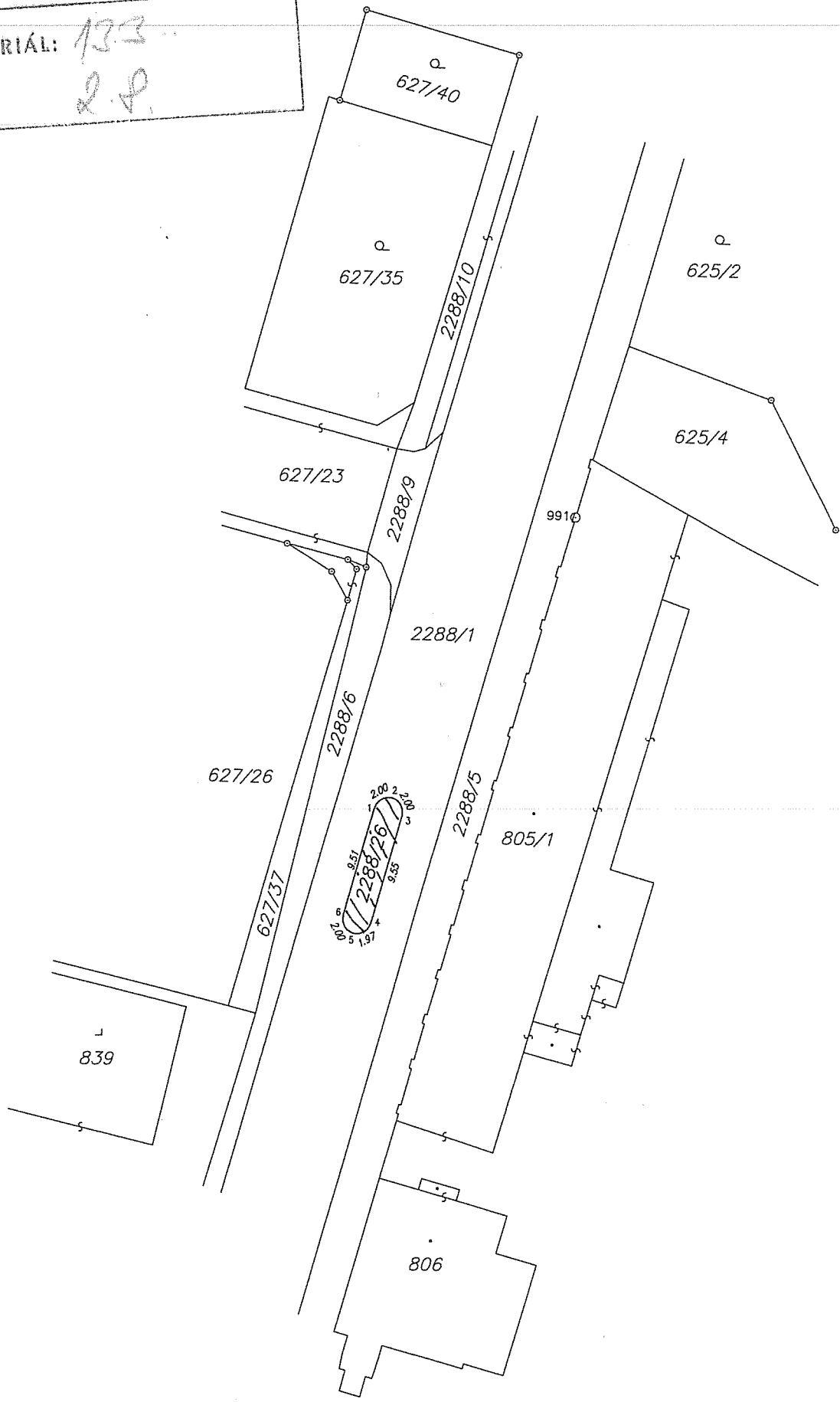
CLEERIO



k.ú. Víkýřovice

k.ú. Uvícov

MATERIÁL: 133  
BOD: 2.8



VÝKAZ DOSAVIDNÍHO A NOVÉHO STAVU ÚDAJŮ KATASTRU NEMOVITOSTÍ

Dosařední stav			Nový stav						
Označení pozemku parc. částem	Výměra parcely	Druh pozemku	Označení pozemku parc. částem	Druh pozemku	Typ stavby	Základní údaje	Základní údaje	Celoúhrn výměry	Označení dílu
42/1	1 50 62	orná půda	42/1	1 50 51	orná půda	42/1	0	494	1 50 51
	1 50 62		42/14	11	ostatní plochy zemědělské	0	42/1	494	11

Výkaz údajů o bonitovaných půdně ekologických jednotkách (BPEJ) k parcelám nového stavu

Parcelní číslo podle katastru nemovitostí	Výměra	Kód BPEJ	Kód BPEJ na dílu parcely	Parcelní číslo podle katastru nemovitostí	Výměra	Kód BPEJ	Kód BPEJ na dílu parcely
42/1	1 50 62	35600					

Císlo bodu	Souřadnice pro sítě do KN	Pozemná barevná značka	Kód kv.	Pozemná barevná značka
13-59	546077.64	1120346.86	4	
173-3318	546079.06	1120357.86	6	
173-4472	546273.31	1120177.99	6	
4	546078.18	1120346.86	3	
4	546079.33	1120346.86	3	
5	546079.33	1120348.90	3	
6	546077.72	1120348.90	6	
7	546079.19	1120355.82	6	

Souřadnice sítě 1150  
 Souřadnice pro sítě do KN  
 Poznámka  
 barevná značka  
 barevná značka  
 sloupk plochu  
 sloupk plochu  
 sloupk plochu  
 sloupk plochu  
 sloupk plochu  
 sloupk plochu  
 sloupk plochu

### GEOMETRICKÝ PLÁN pro rozdělení pozemku

Ing. Zdeněk Bažant  
 765/95  
 17.1.2017  
 508/2017  
 15/1.2017  
 18/1.2017

KÚ pto Olomoucký kraj  
 KP Olomouc  
 KPS Olomouc  
 PPS-1150/2017/95  
 2017.01.24 10:21:05 CET

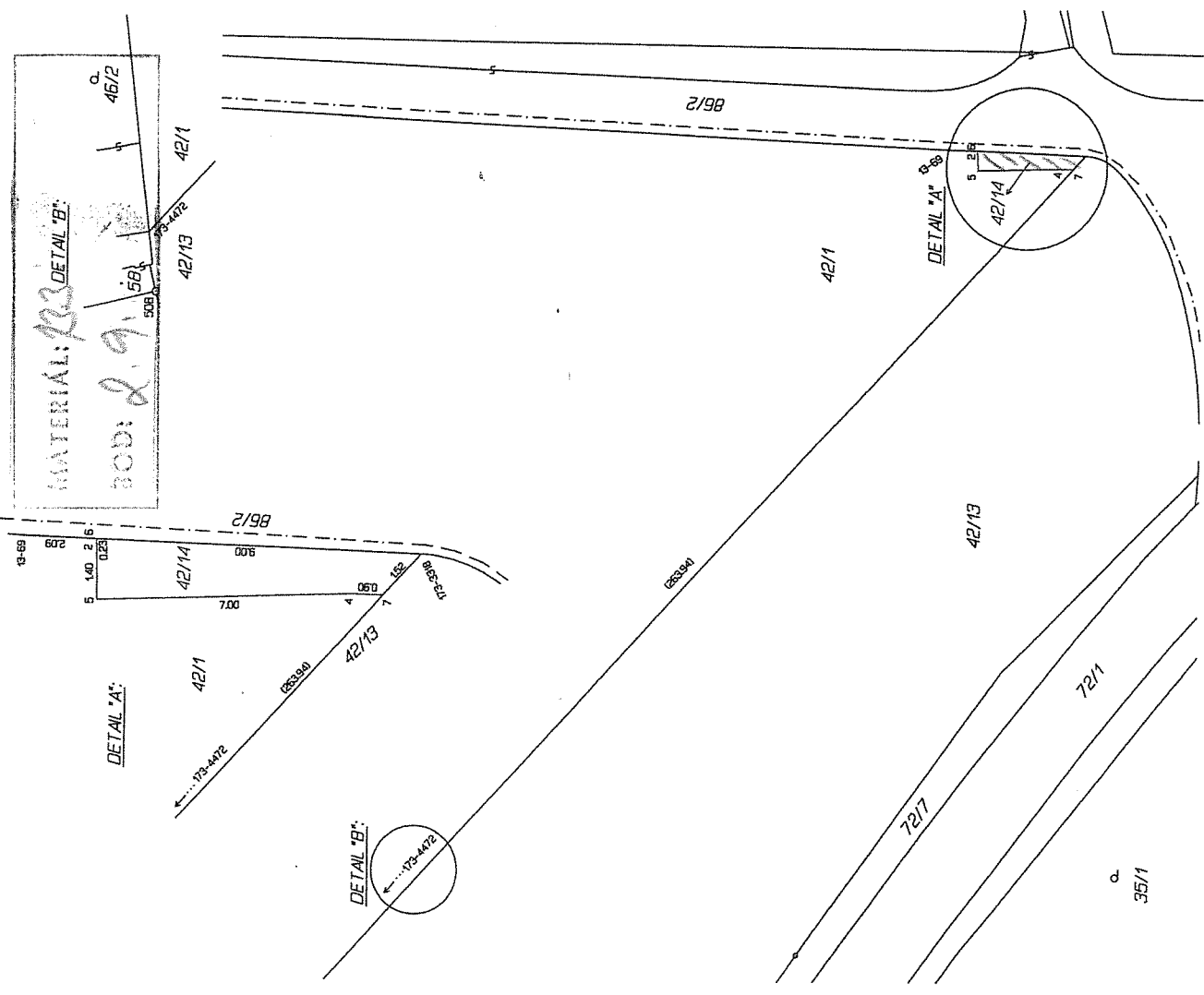
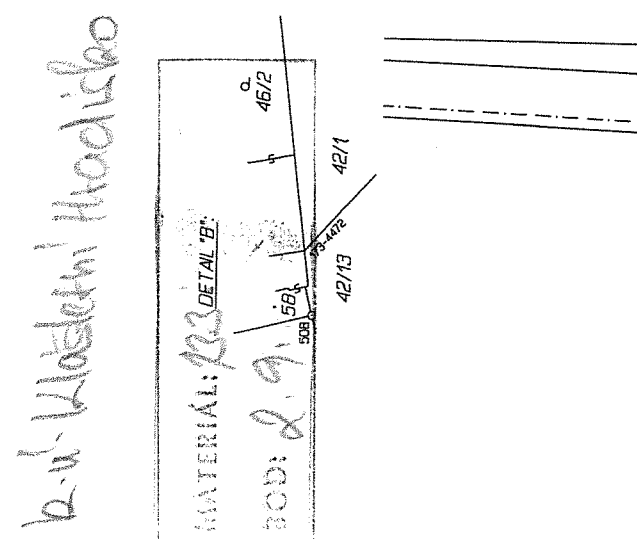
Vyhoví: GEOPROFIL s.r.o.  
 Na Bažito 915, 779 00 Olomouc  
 IČ: 26879719

Celoúhrn: 371-4882/016  
 Obec: Olomouc  
 Katastrální území: Klášterní Hradištko  
 Měrové list: Olomouc 8-021

Období: 17.1.2017  
 Číslo: 508/2017  
 Datum: 15/1.2017

Katastrální plán sestavit a elektronicky přehledně  
 Kód kv. 4  
 barevná značka  
 sloupk plochu  
 sloupk plochu  
 sloupk plochu  
 sloupk plochu  
 sloupk plochu  
 sloupk plochu

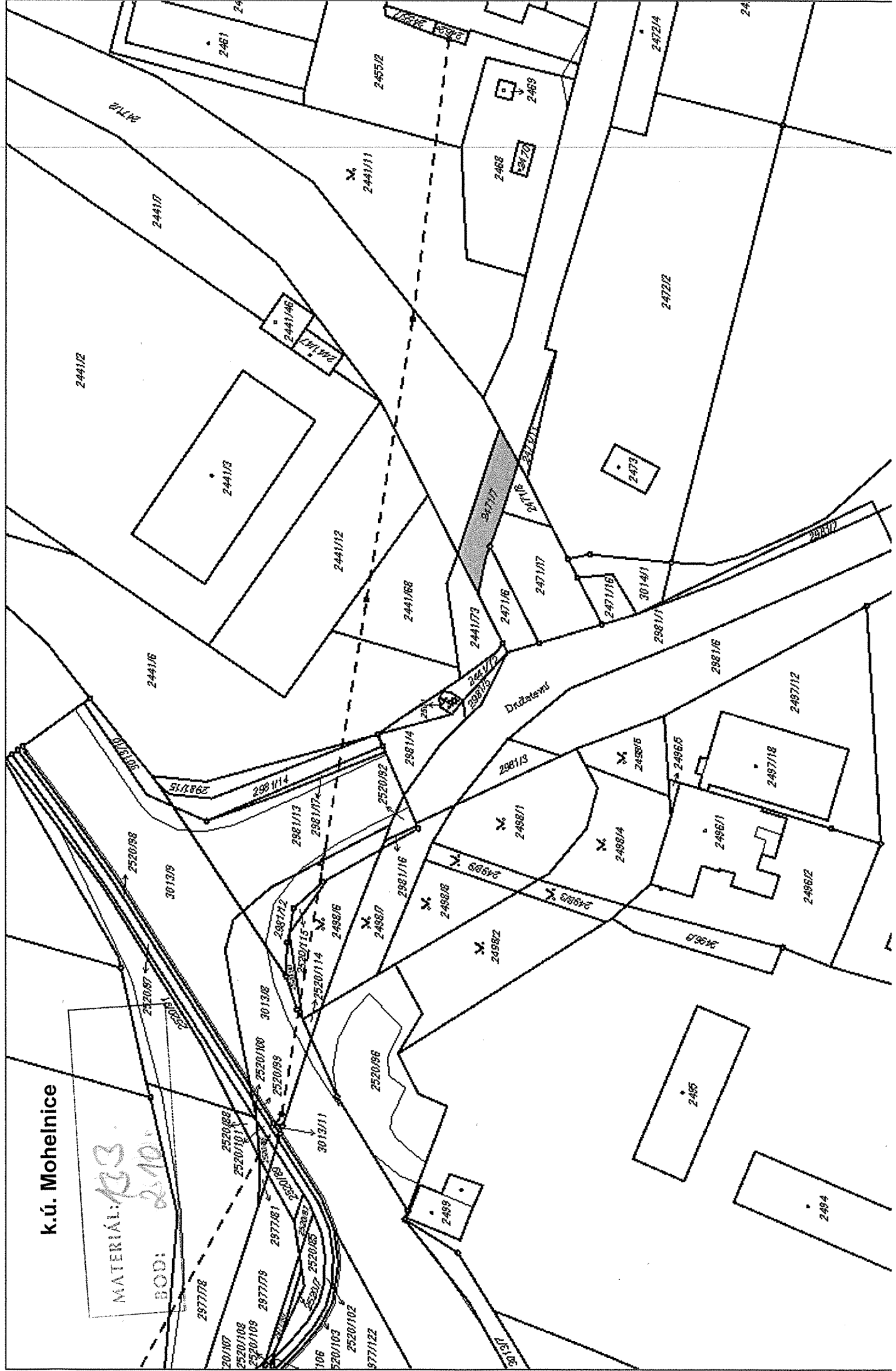
Katastrální plán sestavit a elektronicky přehledně  
 Kód kv. 4  
 barevná značka  
 sloupk plochu  
 sloupk plochu  
 sloupk plochu  
 sloupk plochu  
 sloupk plochu  
 sloupk plochu

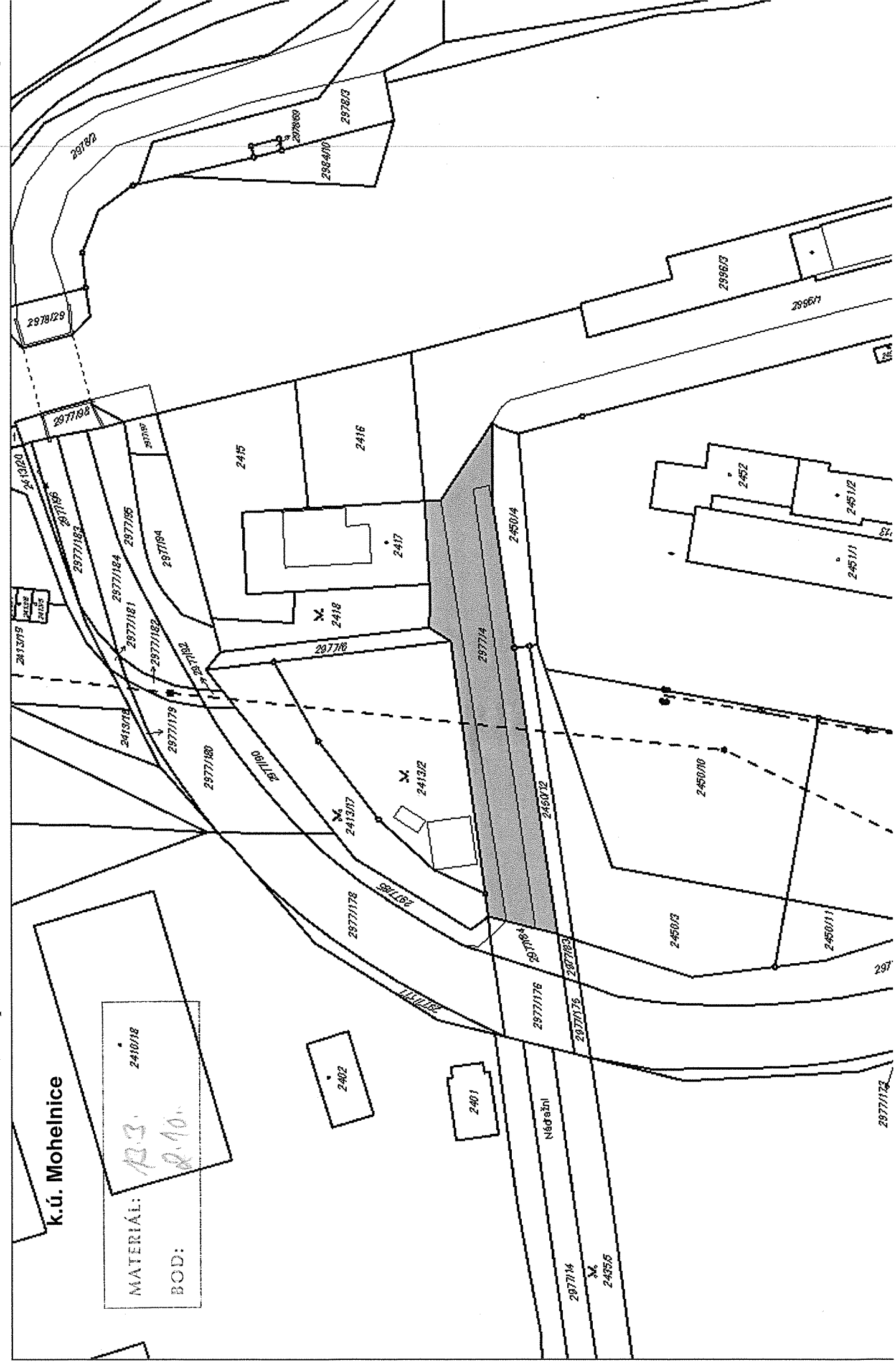


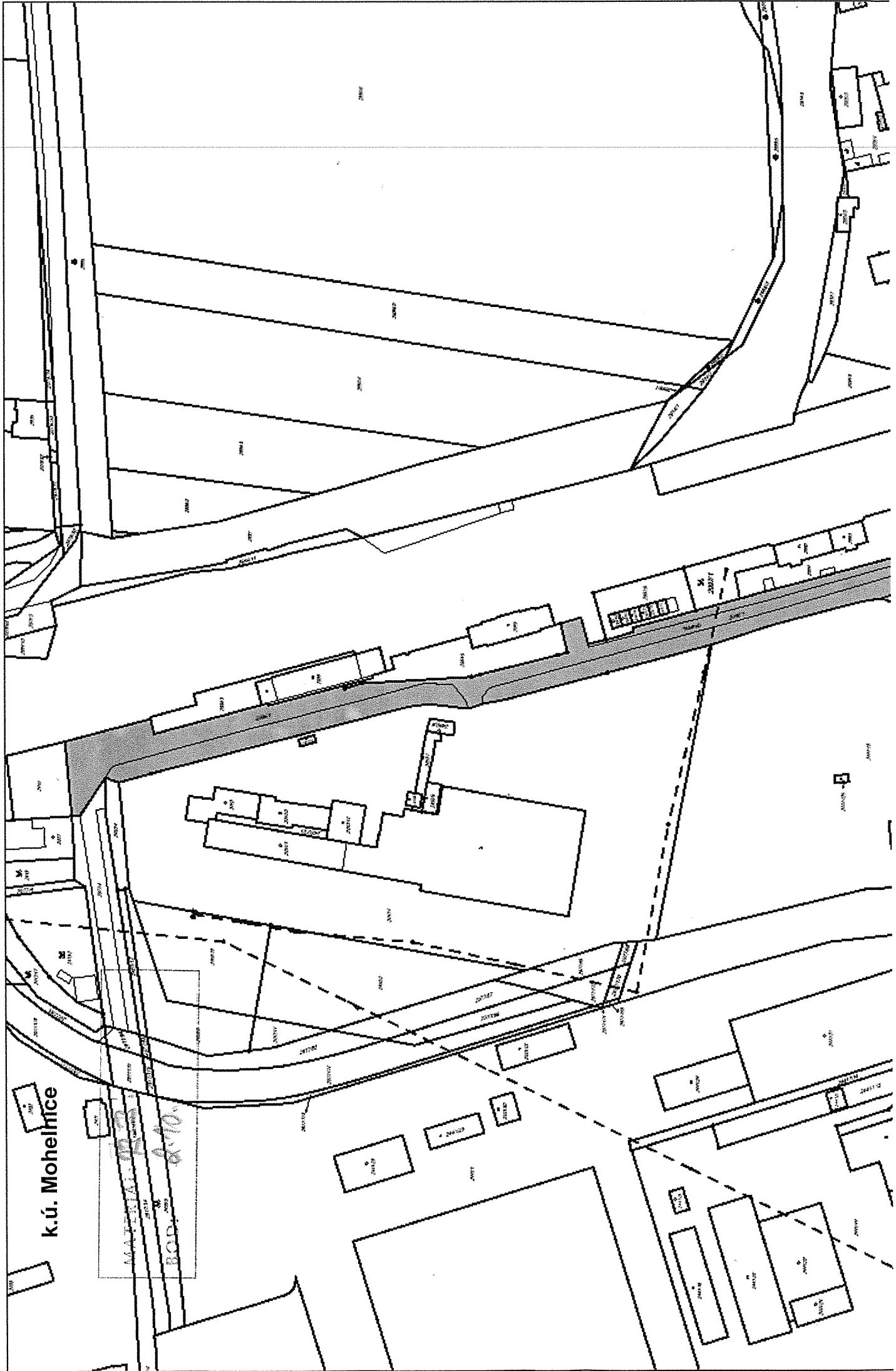


# k.ú. Mohelnice

MATERIÁL: 133  
BOD: 2.10.







k.ú. Mohelnice

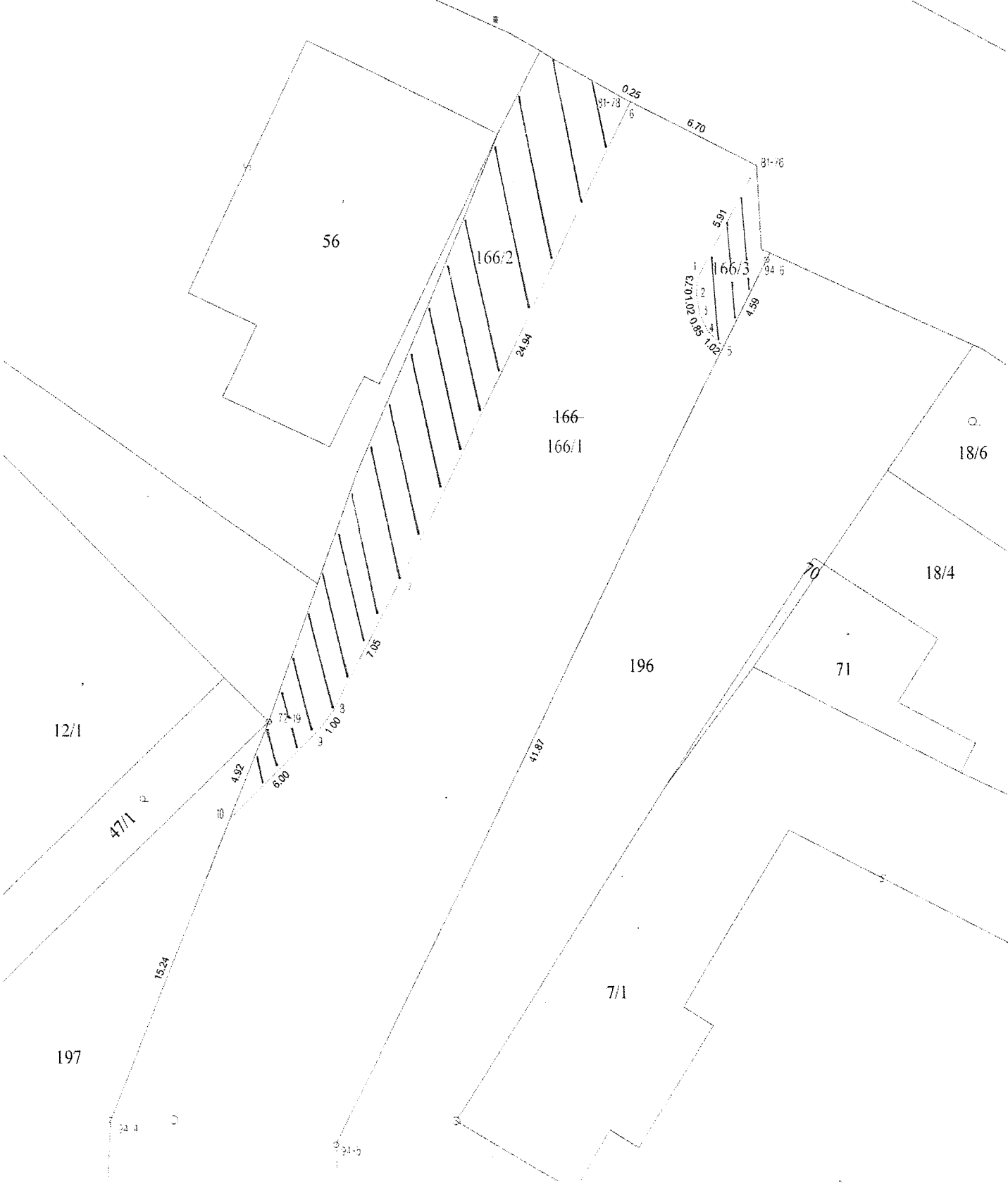
184/2

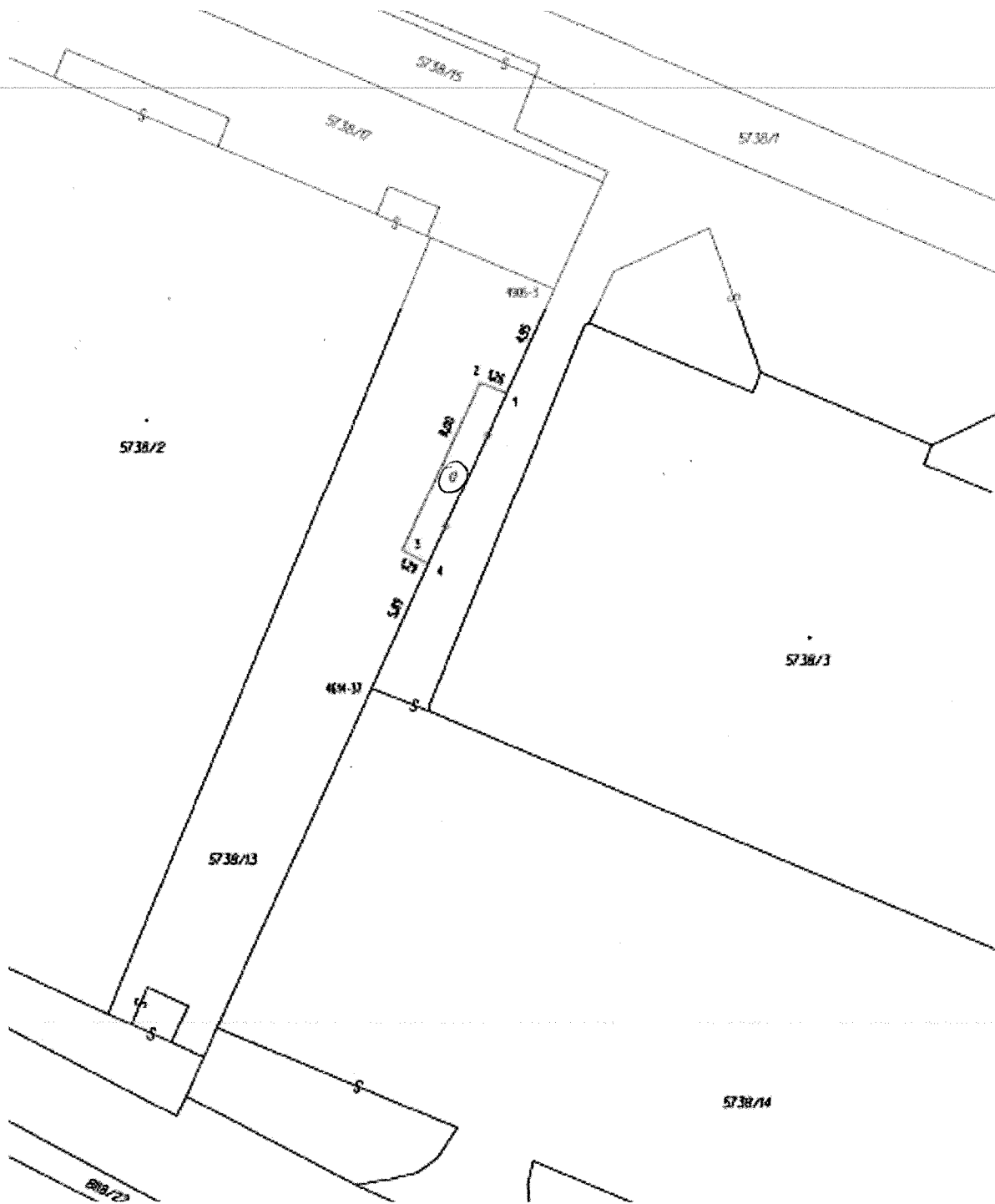
K.u. Prusy  
obec Beňov

184/1

MATERIÁL:	12.3.
BOD:	2.11.

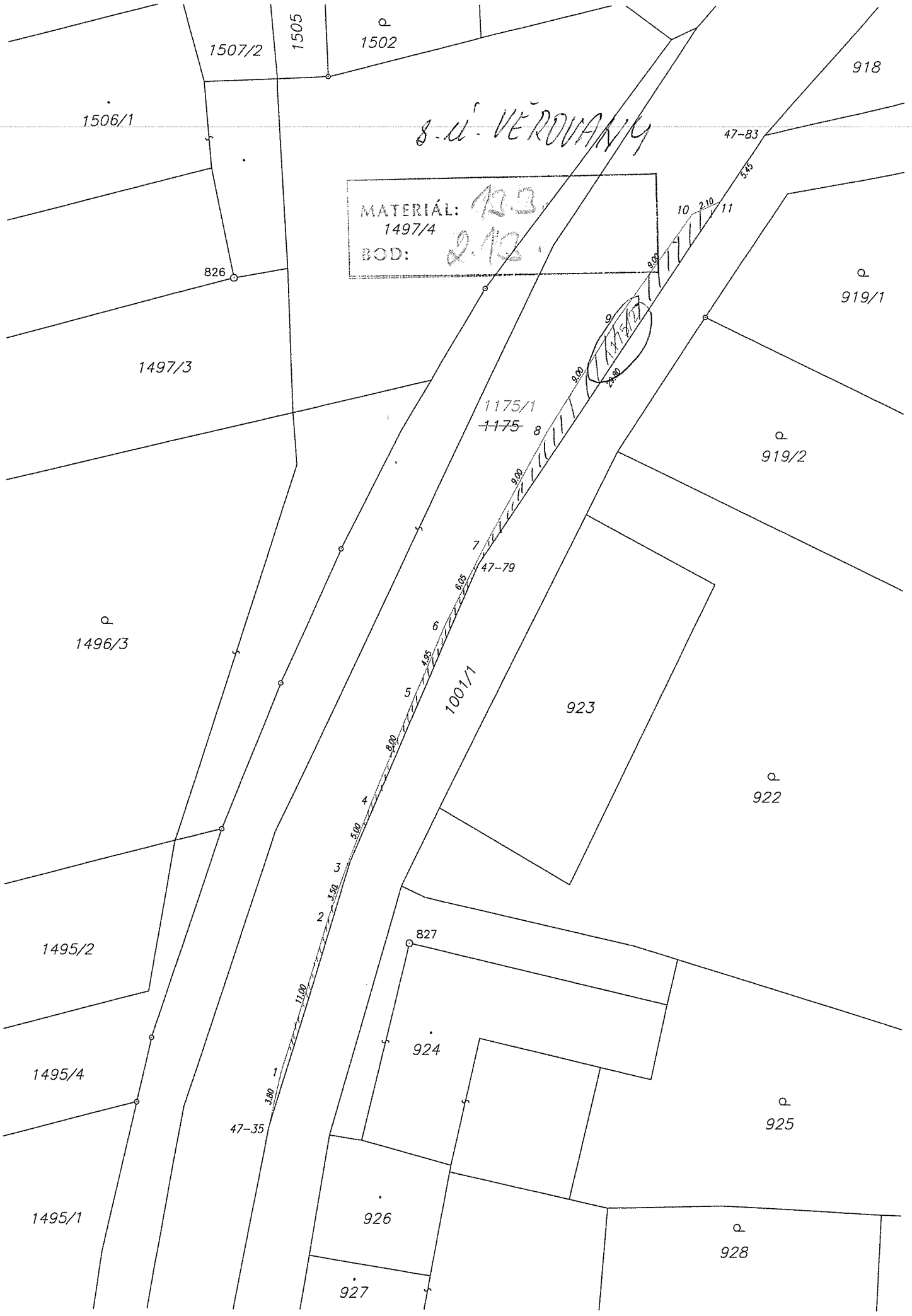
184/3





k.ú. Prostějov

MAPERSKÁ: 123.  
POS: 2.12.



8. ú. VĚROVANY

MATERIÁL: 123.  
1497/4  
BOD: 2.12.

1507/2

1505

1502

1506/1

918

47-83

826

1497/3

919/1

919/2

1175/1  
1175 8

1496/3

47-79

923

1001/1

922

1495/2

2

827

925

1495/4

924

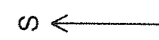
47-35

1495/1

926

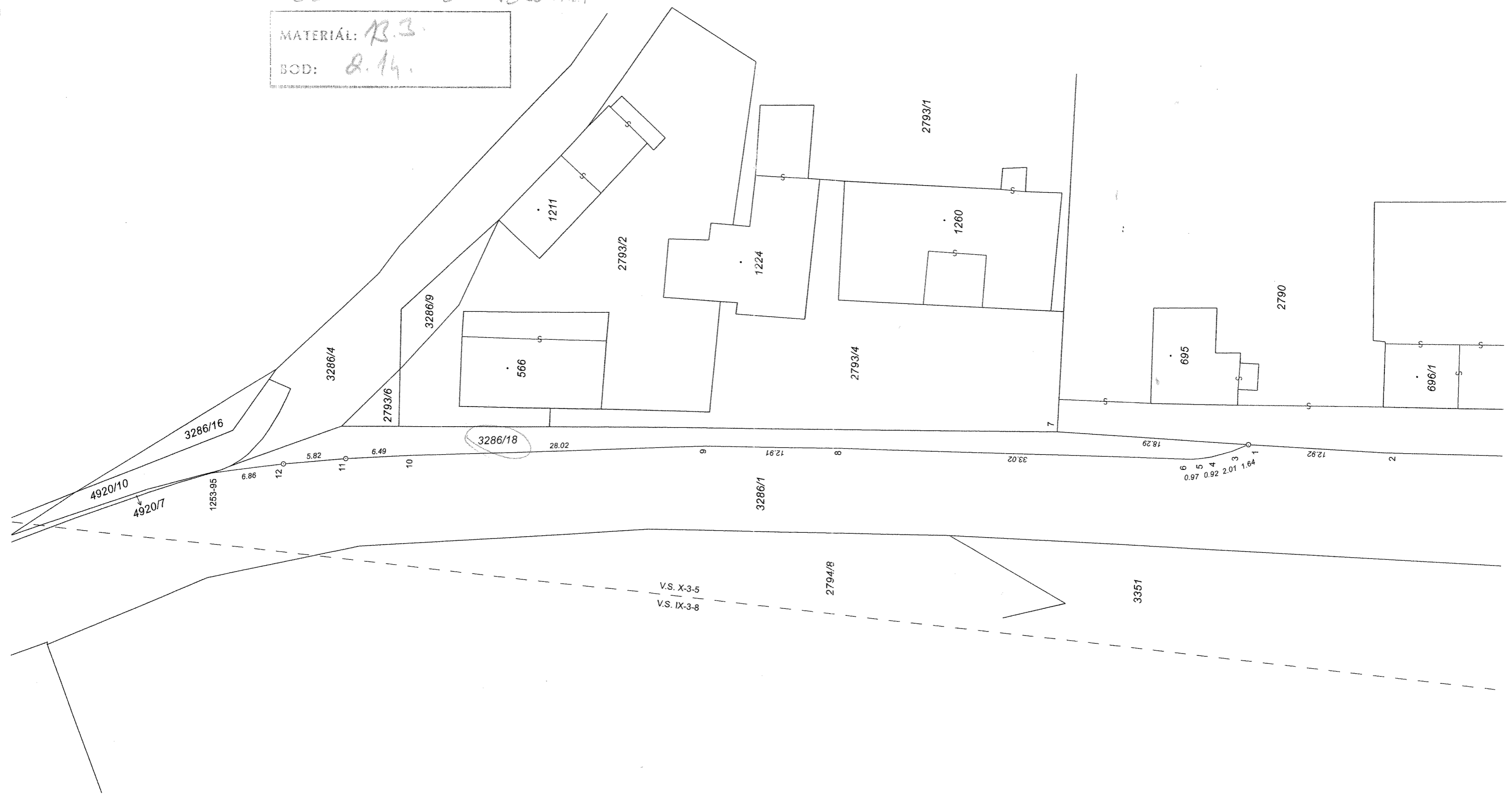
928

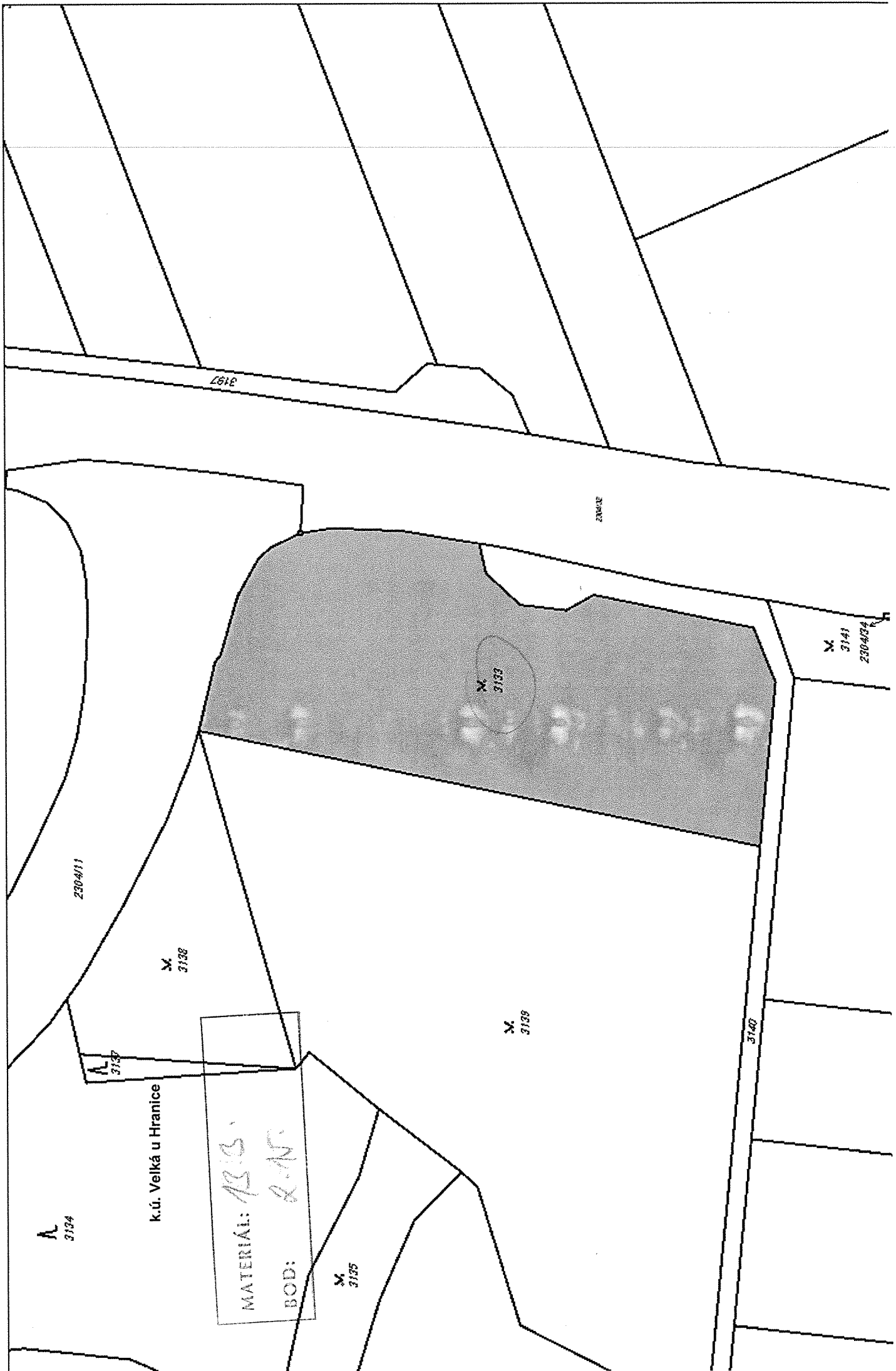
927



K.Ú. MIKULOUCE U JESENÍKA

MATERIÁL: R.3.  
BOD: 2.14.

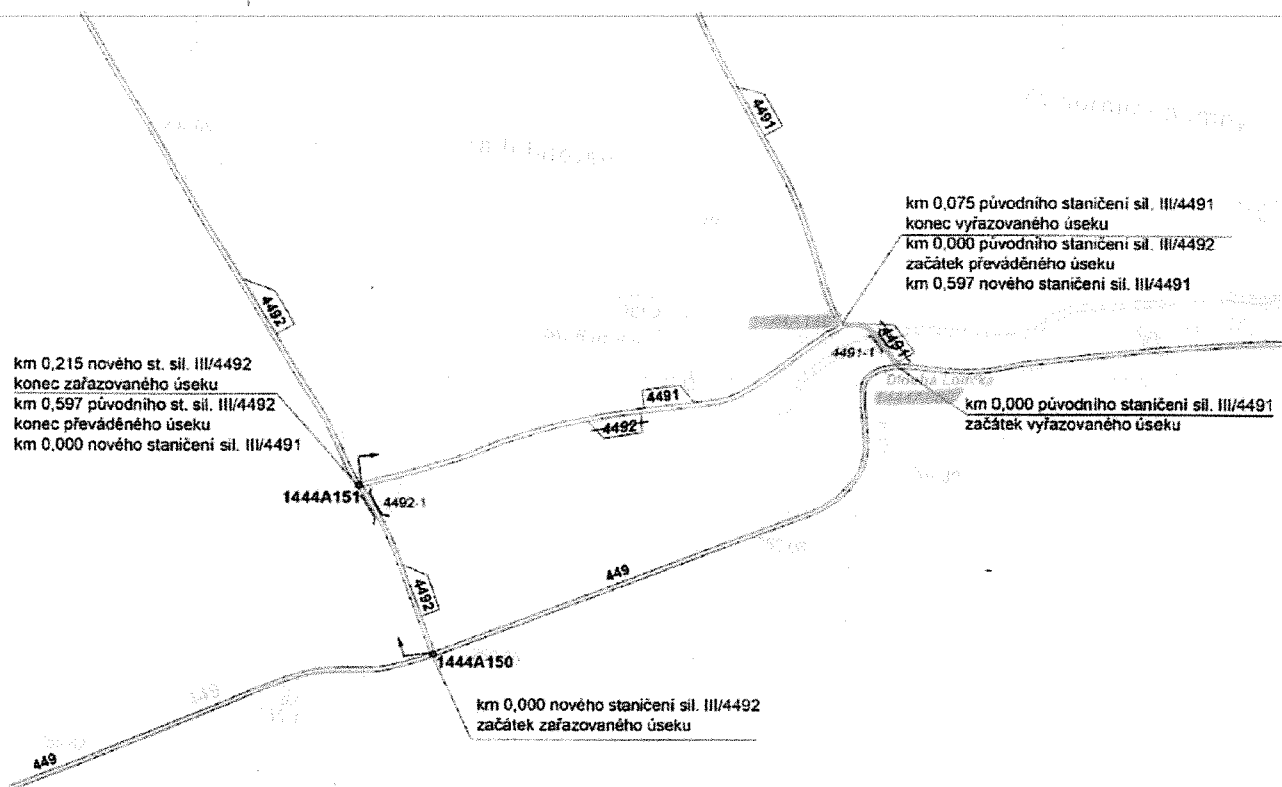




MATERIÁL: *13.13.*  
 BOD: *R.N.*



# Vyřazovaný úsek silnice č. III/4491 Dlouhá Loučka



SITUACE

DLOUHÁ LOUČKA  
změny v silniční síti

k.ú. Dolní Dlouhá Loučka

MATERIÁL:	133.
BOD:	2.16.