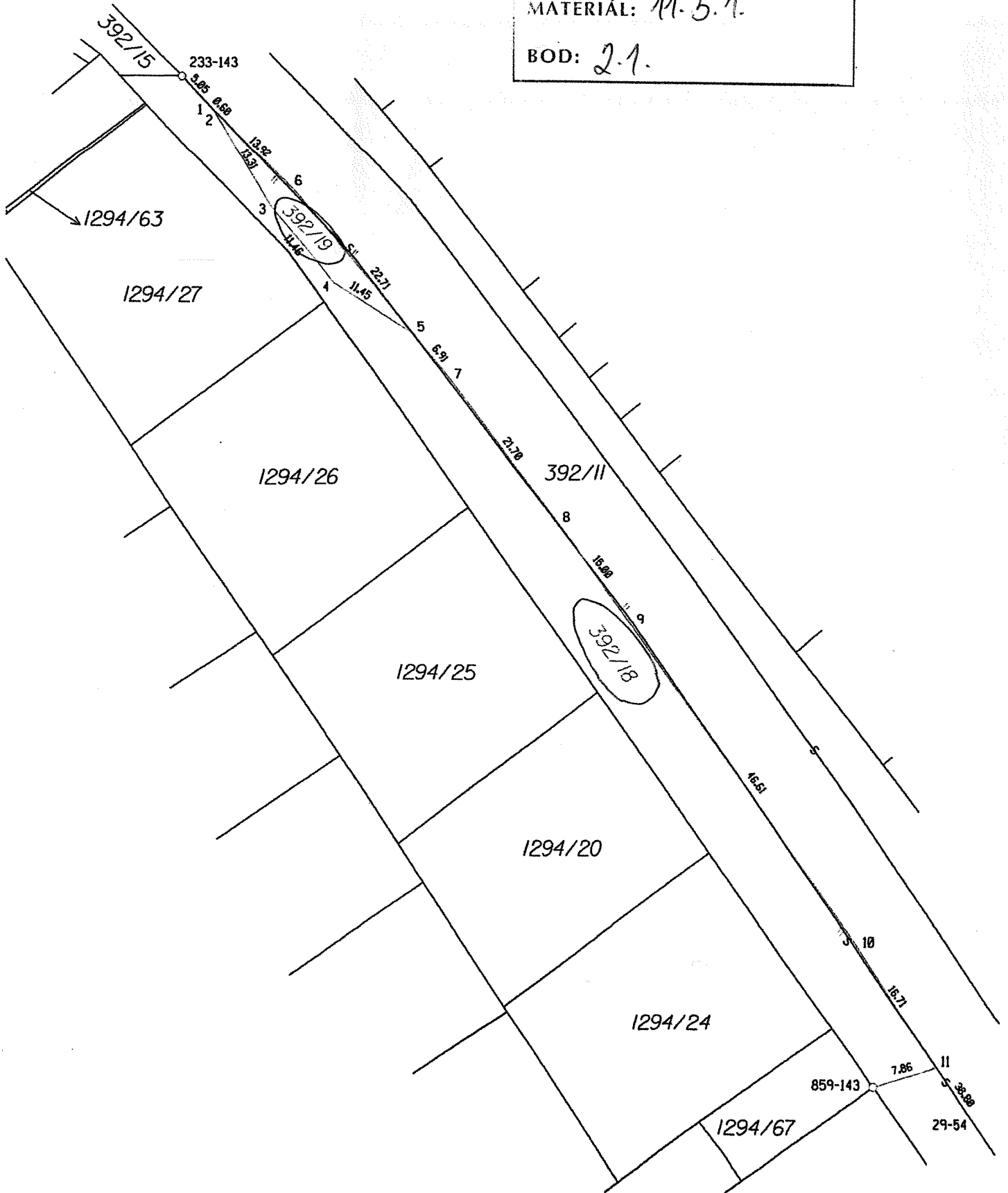


k.u. Džozdin

MATERIÁL: 11.3.1.

BOD: 2.1.



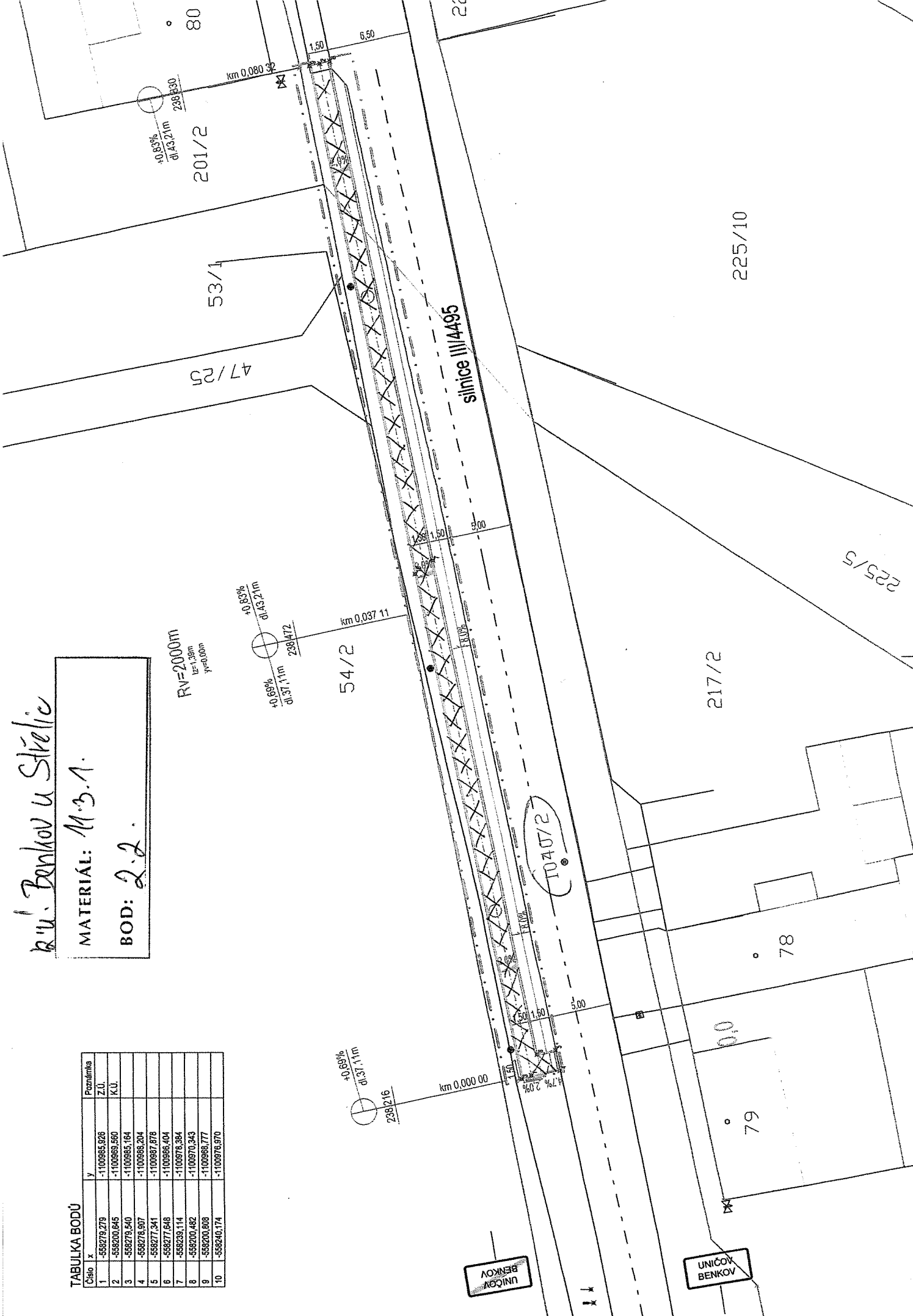
*h. u. Benkov u Strélie*

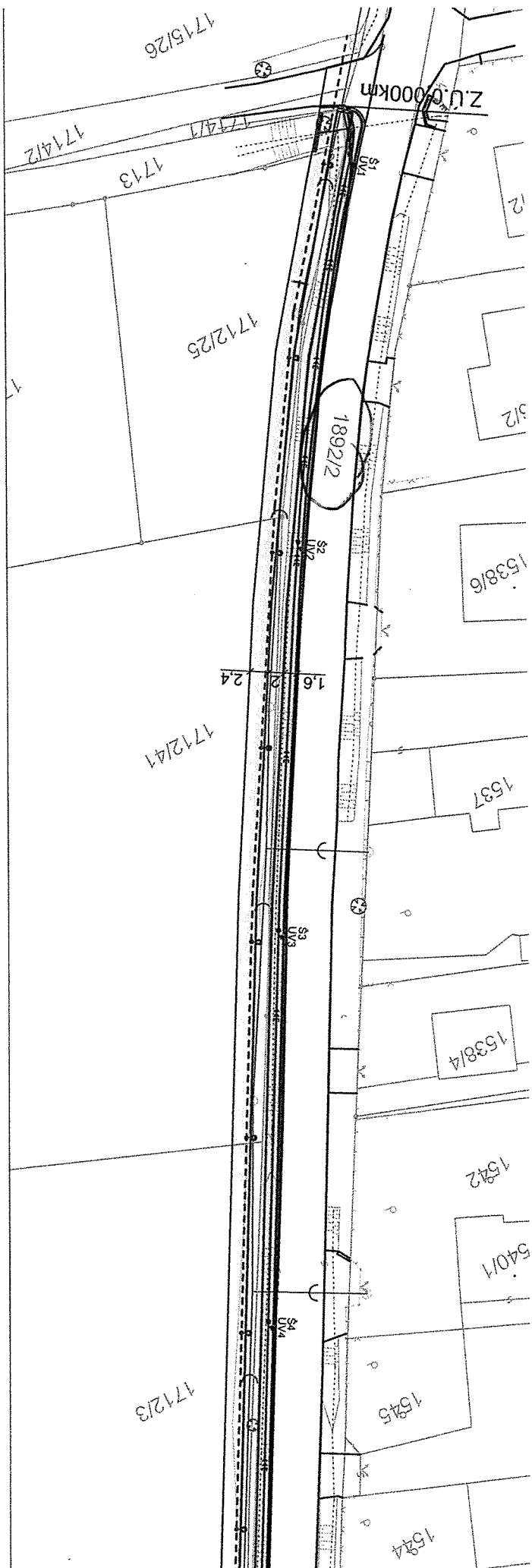
MATERIAL: M3.1.  
BOD: 2.2.

TABULKA BODŮ

Číslo	x	y	Poznámka
1	-56279.279	-1100995.928	Z.Ú.
2	-56200.645	-1100969.560	K.Ú.
3	-56279.540	-1100985.164	
4	-56278.907	-1100998.204	
5	-56277.341	-1100987.878	
6	-56277.648	-1100986.404	
7	-56239.114	-1100978.384	
8	-56200.482	-1100970.343	
9	-56200.808	-1100988.777	
10	-56240.174	-1100978.970	

$R_v=2000m$   
 $l_x=1,39m$   
 $y=0,00m$





BOD: 2.3.  
 MATERIÁL: 11.3.1.

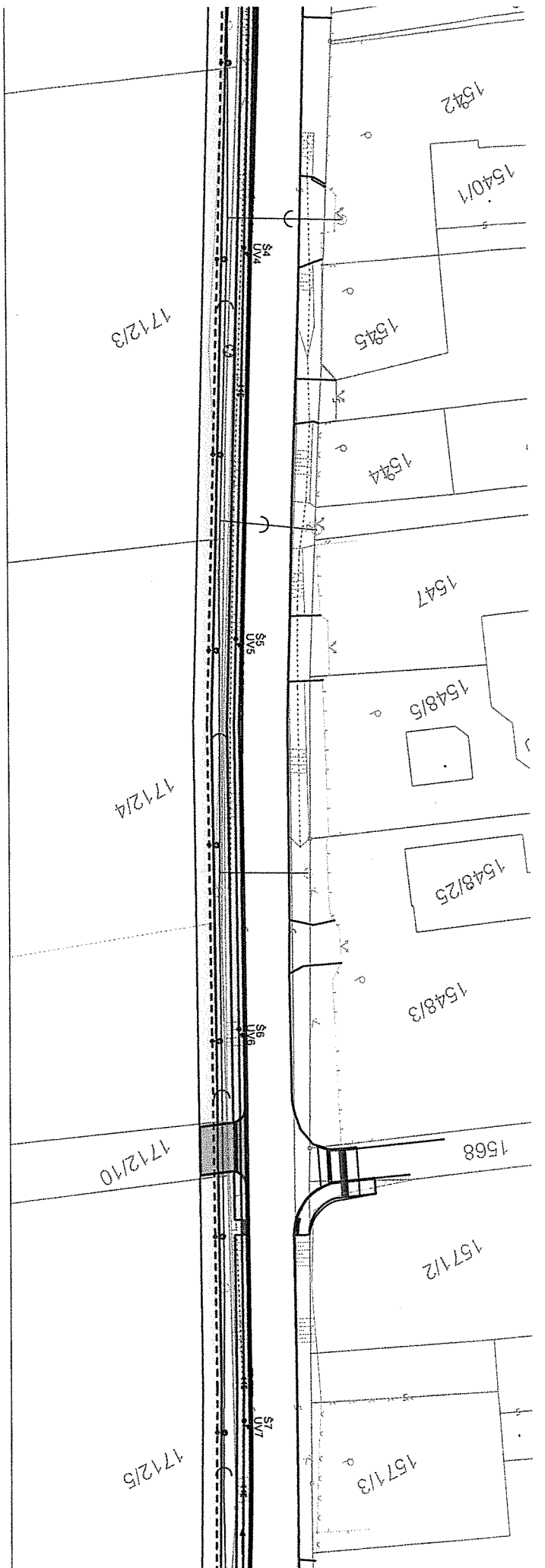
*h.u. Vlkýřovice*

Tato dokumentace včetně všech příloh vtištěné i elektronické podobě je autorským dílem a je duševním vlastnictvím společnosti AWT Rekulivace, a.s., IČ: 47676175. Autorská práva k dokumentaci jsou chráněna autorským zákonem. Objednatel této dokumentace je oprávněn ji využívat pouze k účelům vyplývajícím z uzavřené smlouvy. Jiné užití projektové dokumentace bez písemného souhlasu vlastníka je zakázáno.



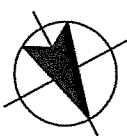
### DOKUMENTACE PRO ÚZEMNÍ ŘÍZENÍ

Projektový manažer:	Ing. Jana Kaluzíková jana.kaluzikova@awt-rekulivace.cz tel:596560203	Projektant:	Ing. Jana Kaluzíková jana.kaluzikova@awt-rekulivace.cz tel:596560203	souř. systém: JT/SK, výškový systém: BpV
Hlavní inženýr projektu:	Ing. Jana Kaluzíková jana.kaluzikova@awt-rekulivace.cz tel:596560203	Vypracoval:	Vladimír Krč vladimir.kr@awt-rekulivace.cz tel:596560288	Garovní projektant: AWT REKULIVACE a.s. Dobruška 41/184 735 64 Havrův-Prostřední Suchá tel:+420 596 580 111 IČO: 47676175 www.awt-rekulivace.cz
Zodpovědný projektant:	Ing. Karel Šamhanus, Ph.D., MBA tel:596560220	Kontroloval:	Ing. Jana Kaluzíková jana.kaluzikova@awt-rekulivace.cz tel:596560203	
Autorizovaný inženýr pro dopravní stavby ČKAIT 1400322				
Investor:	Obec Vlkýřovice, Petrovská 168, 788 13 Vlkýřovice			Datum 1.v.: 30.5.2016
Objekt:	Vlkýřovice - chodník na ul. Petrovská, 2. etapa			Číslo zakázky: ..
Etapa:	..			Formát: 2 x A4
Stavění objekt (SO), provozní soubor (PS):				Revize: ..
DI:				Mřížka: 1:500
Dokument:	<b>Situace - majetky</b>			Paříž: ..
				Číslo dokumentu: ..

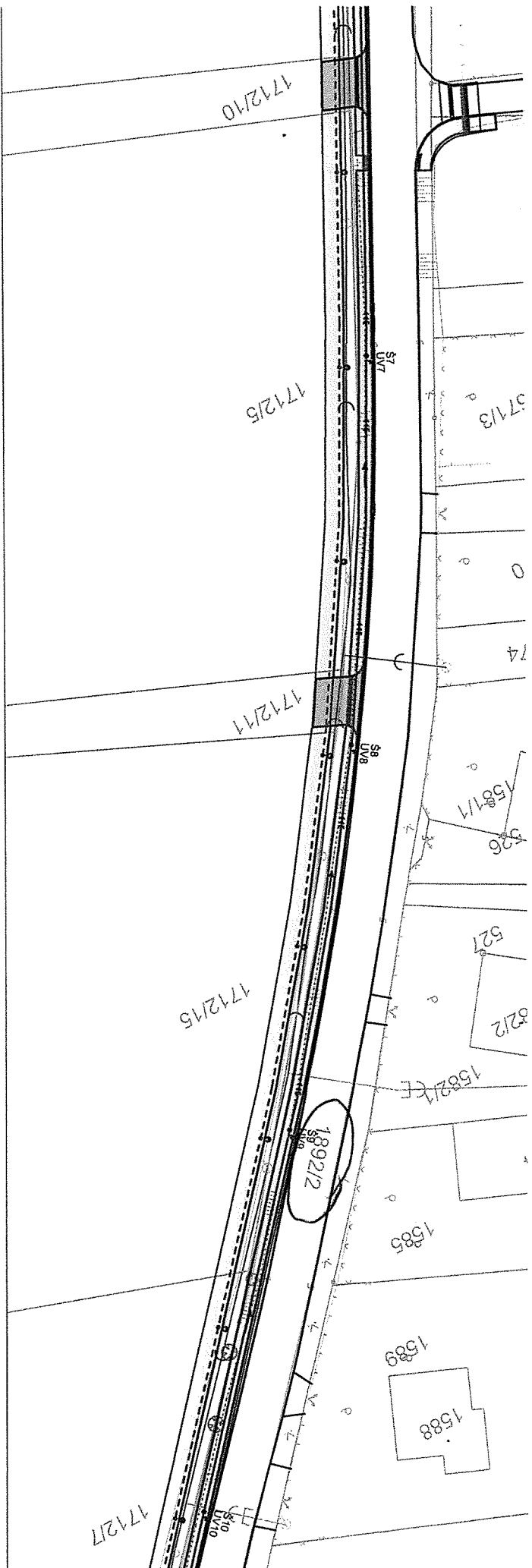


*Bul. Vlkýřovice*  
 MATERIÁL: *M.3.1.*  
 BOD: *2.3.*

Tato dokumentace včetně všech příloh v tištěné i elektronické podobě je autorským dílem a je důležitým vlastnickým společeností AWT Rekulivace, a.s., IČ. 47676175. Autorské práva k dokumentaci jsou chráněna autorským zákonem. Objednatel této dokumentace je oprávněn ji využívat pouze k účelům vyplývajícím z uzavřené smlouvy. Jiné užití projektové dokumentace bez písemného souhlasu vlastníka je zakázáno.



<b>DOKUMENTACE PRO ÚZEMNÍ ŘÍZENÍ</b>		souř. systém JTSK, výškový systém 89V	
Projektový manažer:	Ing. Jana Kalužníková tel:596580203 jana.kalužnikova@awt-rekulivace.cz	Projektant:	Ing. Jana Kalužníková tel:596580203 jana.kalužnikova@awt-rekulivace.cz
Hlavní inženýr projektu:	Ing. Jana Kalužníková tel:596580203 jana.kalužnikova@awt-rekulivace.cz	Vypracoval:	Vladimír Krč tel:596580288 vladimir.kr@awt-rekulivace.cz
Zodpovědný projektant:	Ing. Andrej Sametius, Ph.D., MBA tel:596580220 aut:596580220	Kontroloval:	Ing. Jana Kalužníková tel:596580203 jana.kalužnikova@awt-rekulivace.cz
Investor:	Obec Vlkýřovice, Petrovská 168, 788 13 Vlkýřovice	Generální projektant: <b>AWT REKULIVACE a.s.</b> Dělnická 417/84 735 64 Havlíkov-Prosřední Sučaná tel: +420 586 580 111 IČO: 47676175 www.awt-rekulivace.cz	
AutORIZOVANÝ ŘÍZENÍ PRO DOPRAVNÍ STAVBY ČKAIT 1100322		Datum 1.vv:	30.5.2016
.../Objednatel:		Číslo zakázky:	...
Stavba:	Vlkýřovice - chodník na ul. Petrovská, 2. etapa	Formát:	2 x A4
.../Etapa:		Revize:	
Stavební objekt (SO), provozní soubor (PS):		Měřítko:	1:500
.../Dle:		Paré:	Číslo dokumentu: ...
Dokument:	<b>Situace - majetky</b>		...



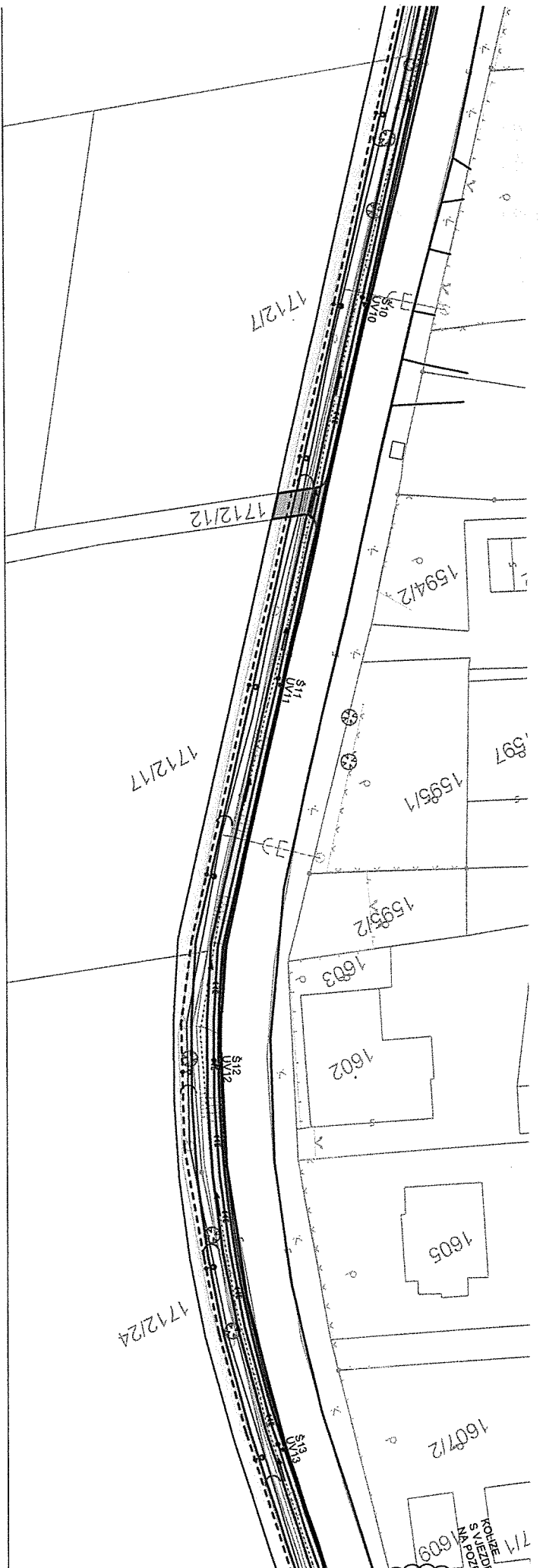
*bul. Vikýřovice*  
 MATERIAL: *M.3.1.*  
 BOD: *2.3.*

Tato dokumentace včetně všech příloh v tištěné i elektronické podobě je autorským dílem a je důležitým vlastnickým společenstvím AWT Rekulivace, a.s., IČ: 47676175. Autorská práva k dokumentaci jsou chráněna autorským zákonem. Objednatel této dokumentace je oprávněn ji využívat pouze k účelům vyplývajícím z uzavřené smlouvy. Jiné užití projektové dokumentace bez písemného souhlasu vlastníka je zakázáno.



### DOKUMENTACE PRO ÚZEMNÍ ŘÍZENÍ

Projektový manažer:	Ing. Jana Kalužková tel:596560203 jana.kaluzkova@awt-rekulivace.cz	Projektant:	Ing. Jana Kalužková tel:596560203 jana.kaluzkova@awt-rekulivace.cz	Generální projektant:	AWT REKULTIVACE a.s. Dělnická 4/1884 735 04 Havířov-Prostřední Souda tel:+420 596 560 111 ICO: 47676175 www.awt-rekulivace.cz
Hlavní inženýr projektu:	Ing. Jana Kalužková tel:596560203 jana.kaluzkova@awt-rekulivace.cz	Vypracoval:	Vladimír Krč tel:596560208 vladimir.kr@awt-rekulivace.cz		
Zodpovědný projektant:	Ing. Anđrija Samardžić, Ph.D., MBA tel:596560220 andrija.samardzic@awt-rekulivace.cz	Kontroloval:	Ing. Jana Kalužková tel:596560203 jana.kaluzkova@awt-rekulivace.cz		
Investor:	Obec Vikýřovice, Petrovská 166, 788 13 Vikýřovice	Datum 1.x.: 30.5.2016			
Stavba:	Vikýřovice - chodník na ul. Petrovská 2. etapa	Formát: 2 x A4			
.../Etapa:		Měřítko: 1:500			
.../Díl:		Part: Číslo dokumentu: ...			
Dokument:	<b>Situace - majetky</b>				



*Kul. Vlkpovice*

MATERIAL: *M.3-1.*

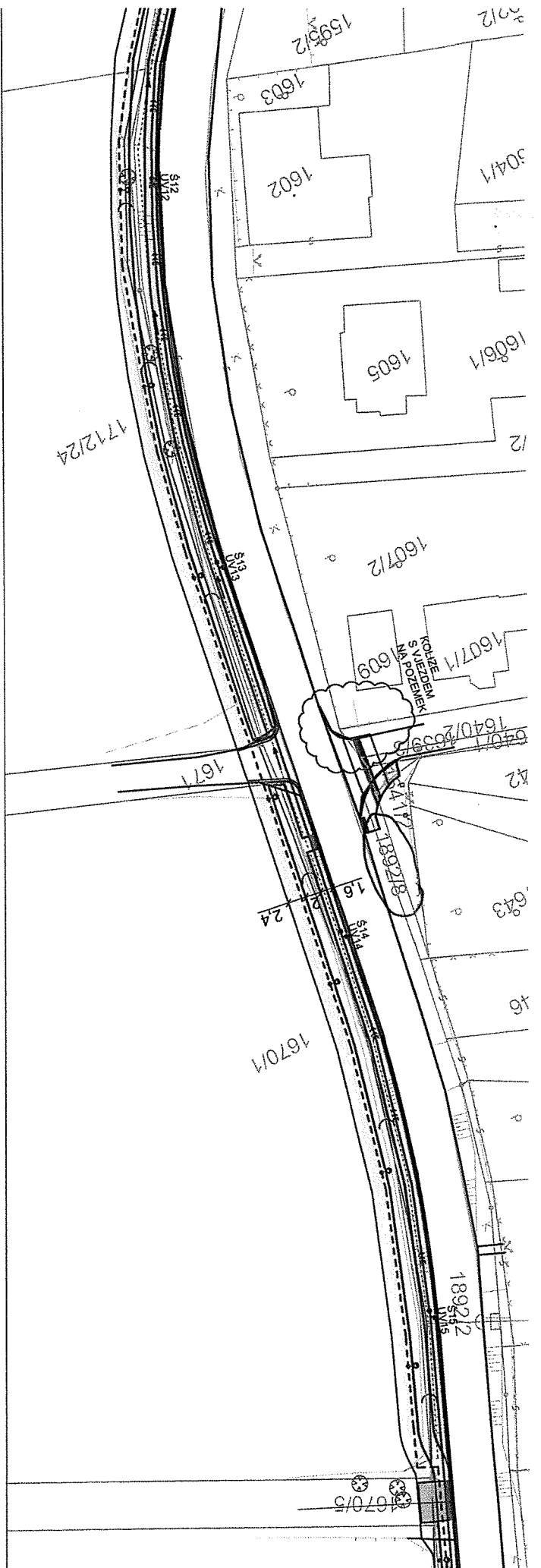
BOD: *2.3.*

Tato dokumentace včetně příloh v tištěné i elektronické podobě je autorským dílem a je důležitým vlastnickým společenstvem AWt Rekulivace, a.s., IČ: 47676175. Autorská práva k dokumentaci jsou chráněna autorským zákonem. Objednatel této dokumentace je oprávněn ji využívat pouze k účelům vyplývajícím z uzavřené smlouvy. Jiné užití projektové dokumentace bez písemného souhlasu vlastníka je zakázáno.



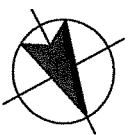
**DOKUMENTACE PRO ÚZEMNÍ ŘÍZENÍ**

Projektový manažer:	Ing. Jana Kalužníková tel:596560203 jana.kalužnikova@awt-rekulivace.cz	Projektant:	Ing. Jana Kalužníková tel:596560203 jana.kalužnikova@awt-rekulivace.cz	Generální projektant:	AWT REKULTIVACE a.s. Dělnická 41/864 735 04 Havlíkov-Frostědín Suchá tel:+420 596 580 111 IČO: 47676175 www.awt-rekulivace.cz
Hlavní inženýr projektu:	Ing. Jana Kalužníková tel:596560203 jana.kalužnikova@awt-rekulivace.cz	Vypracovatel:	Vladimír Krč tel:596560288 vladimir.kr@awt-rekulivace.cz	sof. systém JTSK, výškový systém BpV	
Zodpovědný projektant:	Ing. Anďraš Santiljus, Ph.D., MBA tel:596560220 aut:596560220	Kontrolovatel:	Ing. Jana Kalužníková tel:596560203 jana.kalužnikova@awt-rekulivace.cz		
Investor:	Obec Vlkpovice, Petrovská 168, 788 13 Vlkpovice				
.../Objednatel:					
Stavba:	Vlkpovice - chodník na ul. Petrovská, 2. etapa				
.../Etapa:					
Stavební objekt (SO), provozní soubor (PS):					
.../Díl:					
Dokument:	<b>Situace - majetky</b>				



*kv. Vlkýřovice*  
**MATERIÁL: M.3.1.**  
**BOD: 2.3.**

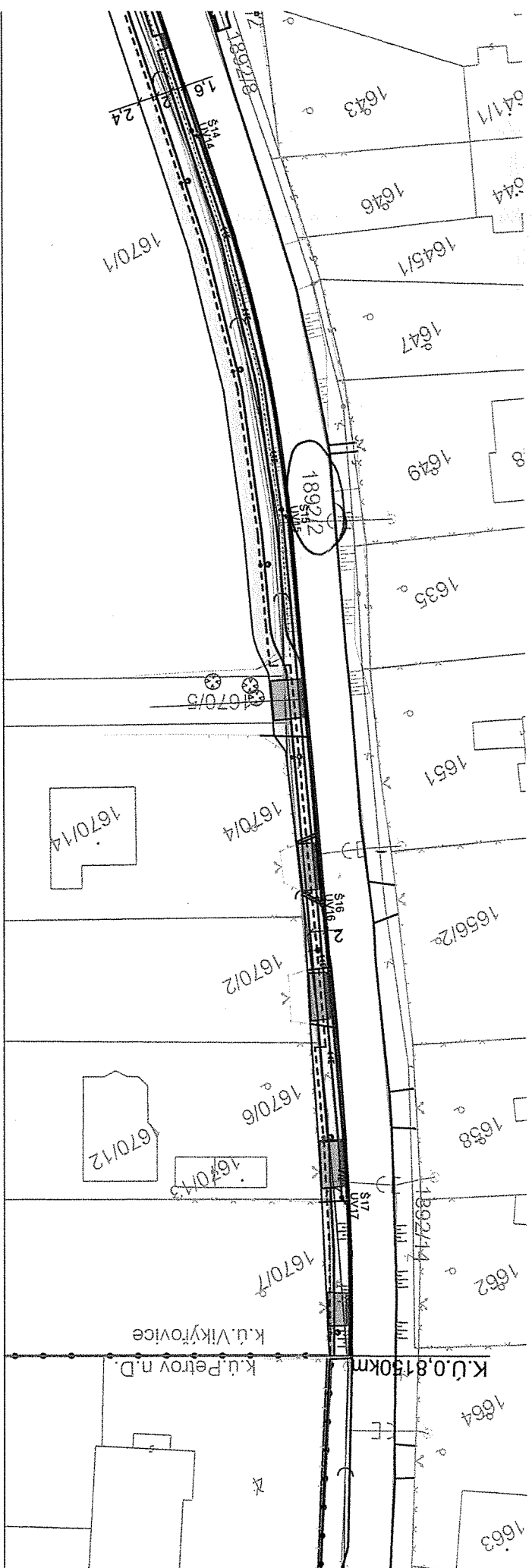
Tato dokumentace včetně všech příloh vtištěné i elektronické podobě je autorským dílem a je duševním vlastnictvím společnosti AWT Rekulivace, a.s., IČ: 47676175. Autorská práva k dokumentaci jsou chráněna autorským zákonem. Objednatel této dokumentace je oprávněn ji využívat pouze k účelům vyplývajícím z uzavřené smlouvy. Jiné užití projektové dokumentace bez písemného souhlasu vlastníka je zakázáno.



**DOKUMENTACE PRO ÚZEMNÍ ŘÍZENÍ**

Projektový manažer:	Ing. Jana Kalužiková tel:59590203 jana.kalužikova@awt-rekulivace.cz	Projektant:	Ing. Jana Kalužiková tel:59590203 jana.kalužikova@awt-rekulivace.cz	sof. systém JTŠK, výškový systém BPV
Hlavní inženýr projektu:	Ing. Jana Kalužiková tel:59590203 jana.kalužikova@awt-rekulivace.cz	Vypracoval:	Vladimír Krč tel:59590288 vladimir.kr@awt-rekulivace.cz	Generální projektant: <b>AWT REKULIVACE a.s.</b> Dohlnická 41/894 735 04 Havbov-Prostřední Suchá tel:+420 596 580 111 ICO: 47676175 www.awt-rekulivace.cz
Zodpovědný projektant:	Ing. Andrej Samanlus, Ph.D., MBA tel:59590220	Kontroloval:	Ing. Jana Kalužiková tel:59590203	Datum 1.v.: 30.5.2016
Autorizovaný inženýr pro dopravní stavby ČKA/IT 1100322				Číslo zakázky: ...
Inosť:	Obec Vlkýřovice, Petrovská 166, 788 13 Vlkýřovice			Formát: 2 x A4
Objednatel:	Vlkýřovice - chodník na ul. Petrovská, 2. etapa			Revize: ...
Etapa:				Mřížko: 1:500
Stavební objekt (SO), provozní soubor (PS):				Podt: ...
Objekt:				Číslo dokumentu: ...
Dokument:				...

**Situace - majetky**



*kv. Vlkýřovice*  
**MATERIÁL: M.3.1.**  
**BOD: 2.3.**

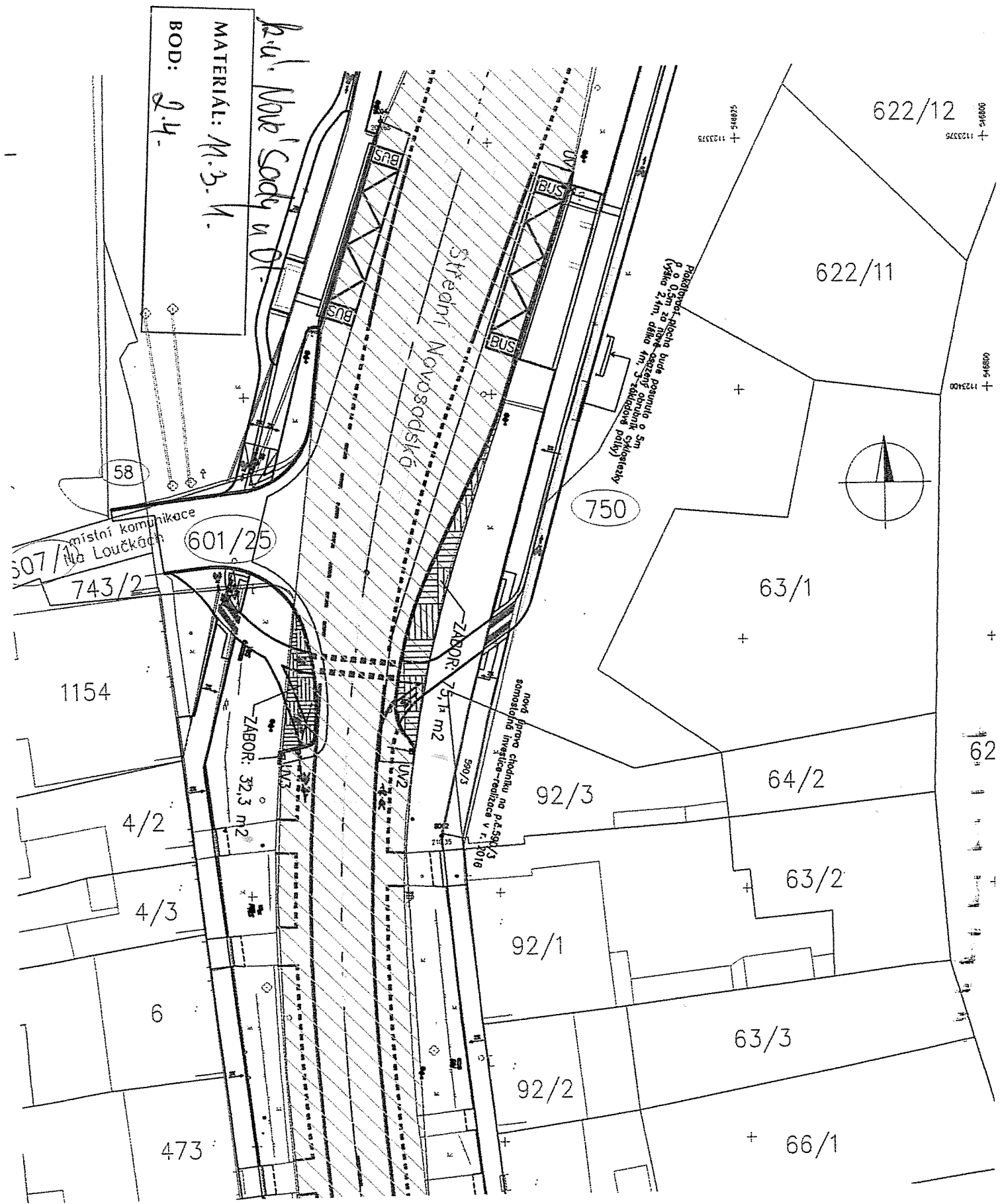
Tato dokumentace včetně všech příloh v tištěné i elektronické podobě je autorským dílem a je důležitým vlastnictvím společnosti AWT Rekulivace, a.s., IČ: 47676175. Autorská práva k dokumentaci jsou chráněna autorským zákonem. Objednatel této dokumentace je oprávněn ji využívat pouze k účelům vyplývajícím z uzavřené smlouvy. Jiné užití projektové dokumentace bez písemného souhlasu vlastníka je zakázáno.



**DOKUMENTACE PRO ÚZEMNÍ ŘÍZENÍ**

Projektyový manažer:	Ing. Jana Kalužníková tel:596580203 jana.kalužnikova@awt-rekulivace.cz	Projektant:	Ing. Jana Kalužníková tel:596580203 jana.kalužnikova@awt-rekulivace.cz	Generální projektant:	<b>AWT REKULTIVACE a.s.</b> Dělnická 4178/4 735 64 Havlíkov-Prosřední Suchá tel: +420 586 580 111 ICO: 47676175 www.awt-rekulivace.cz
Hlavní inženýr projektu:	Ing. Jana Kalužníková tel:596580203 jana.kalužnikova@awt-rekulivace.cz	Vypracoval:	Vladimír Krč tel:596580288 vladimir.kr@awt-rekulivace.cz	Datum 1.vy: 30.5.2016	
Zodpovědný projektant:	Ing. Andrej Samilius, Ph.D., MBA tel:596580220	Kontroloval:	Ing. Jana Kalužníková tel:596580203 jana.kalužnikova@awt-rekulivace.cz	Číslo zakázky: ...	
Autorizovaný inženýr pro dopravní stavby ČKAIT 1100322				Formát: 2 x A4	
Investor:	Obec Vlkýřovice, Petrovská 168, 788 13 Vlkýřovice			Mříž: 1:500	
Stavba:	Vlkýřovice - chodník na ul. Petrovská, 2. etapa			Paré: Číslo dokumentu: ...	
.../Etapa:					
.../Objednatel:					
Stavební objekt (SO), provozní soubor (PJS):					
.../Díl:					
Dokument:	<b>Situace - majetky</b>				





BOD: 2.4.  
 MATERIÁL: M.3. V.  
 k.u. Nová Sadeň u Dř.

Střední Novosádkská  
 SRB  
 BUS  
 BUS  
 BUS

Prádelna, plocha bude posunuta o 5m  
 o 0,5m za hranu pozemky obce (okružní silnice  
 (okružní 2,1 km, délka km, 3. sádková polje)

nová firma chodník na pč. 590/5  
 samostatná investice - revulce v r. 2018

ZABOR: 32,3 m<sup>2</sup>

ZABOR: 75,1 m<sup>2</sup>

507/1 místní komunikace  
 Na Loučkách

58

601/25

743/2

1154

4/2

4/3

6

473

750

92/3

92/1

92/2

622/12

622/11

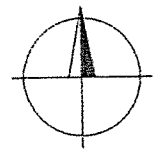
63/1

64/2

63/2

63/3

66/1



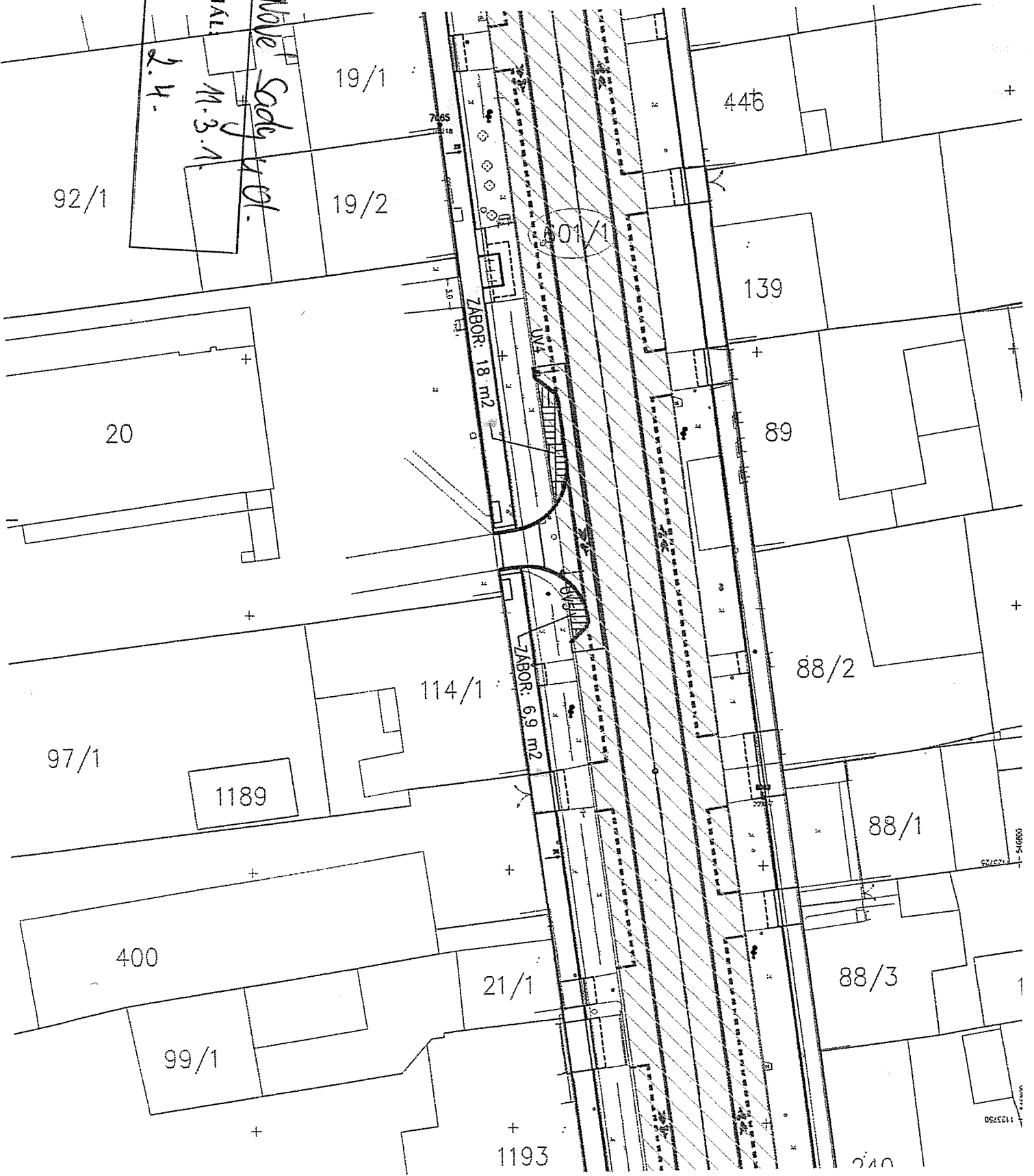
508915 + 1123375

508915 + 1123400

62

2

*Paul Novak*  
*Sady 1/10.*  
MATERIAL  
BOD: 2.4.  
M.3.1.



50805  
125725  
112350  
040

3

MATERIAL: 193.1  
BOD: 2-4.

1216

Pod. Nové Soudy 40.

21/2

780

86/2

22

100

ZABOR: 20 m<sup>2</sup>

86/1

23

101/1

85

111

ZABOR: 20 m<sup>2</sup>

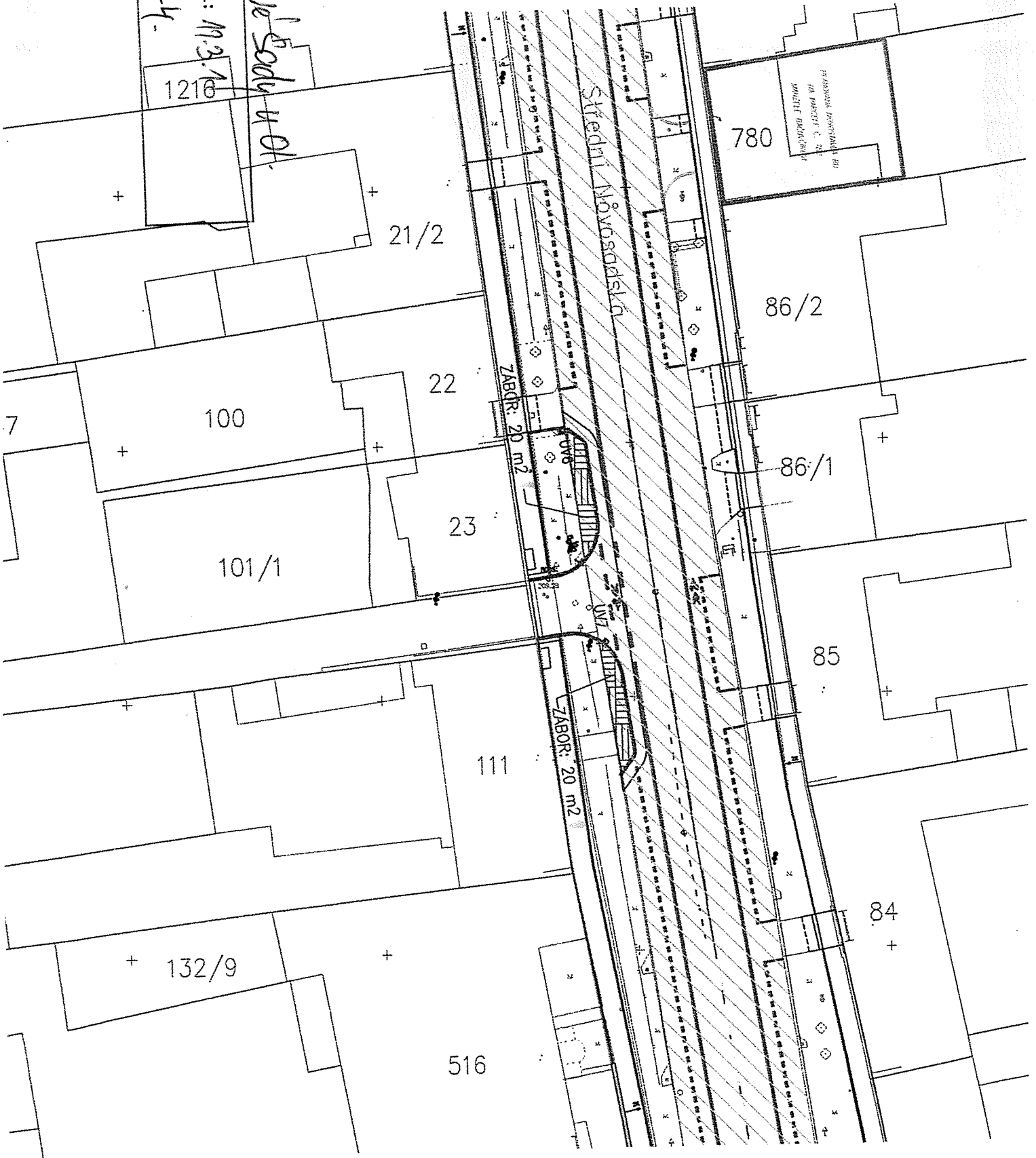
84

132/9

516

Střední Novosádkská

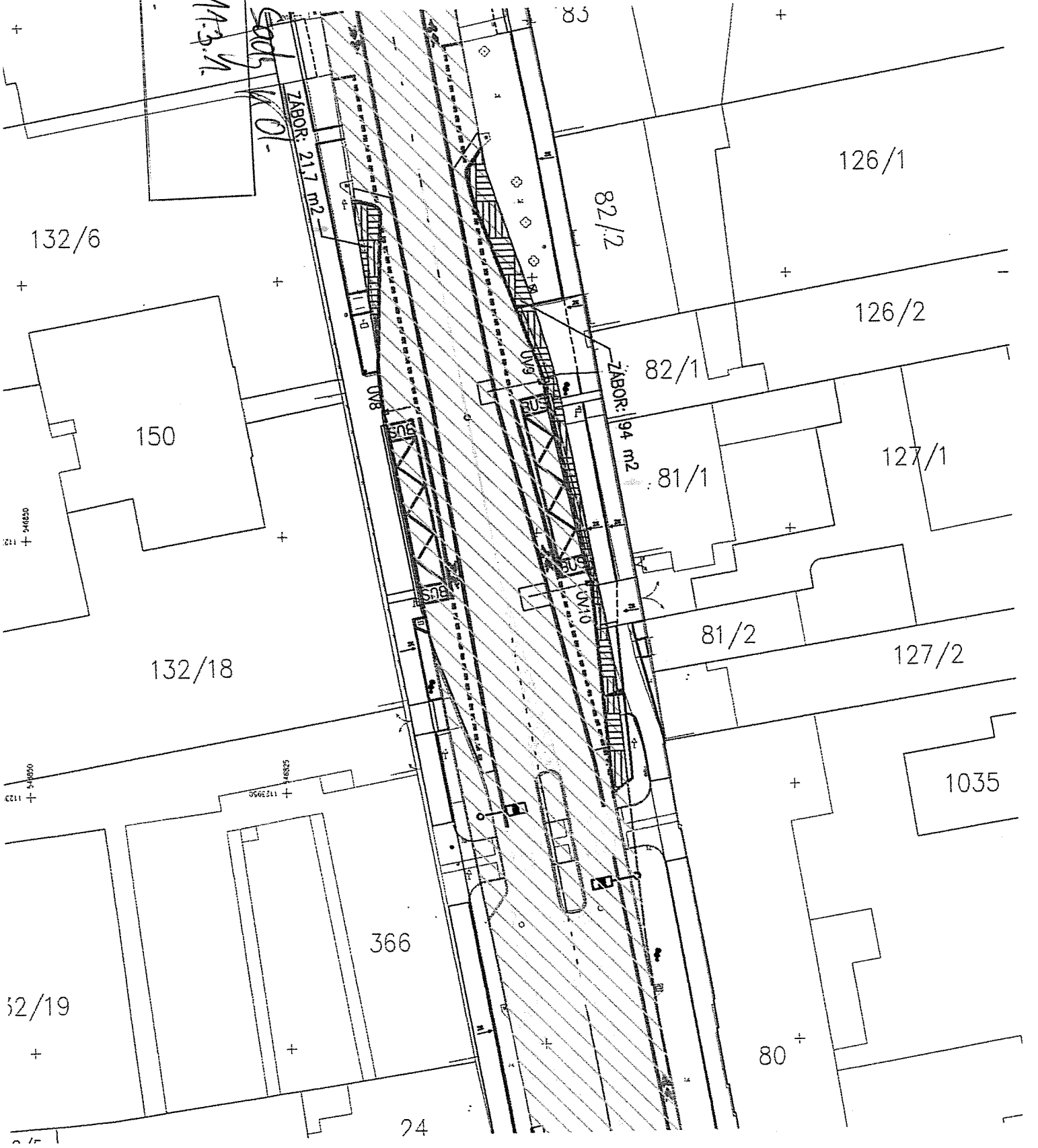
PRÁVNÍKOVÁ KANCELÁŘ  
AN PRAHA, S. R. O.  
JANUÁŘ 2014



BOD: 2.4.  
MATERIAL: 11.3.1

Pril. Model sadu V O-

4



132/6

150

132/18

366

24

80

83

82/2

126/1

126/2

82/1

ZABOR: 94 m2

81/1

127/1

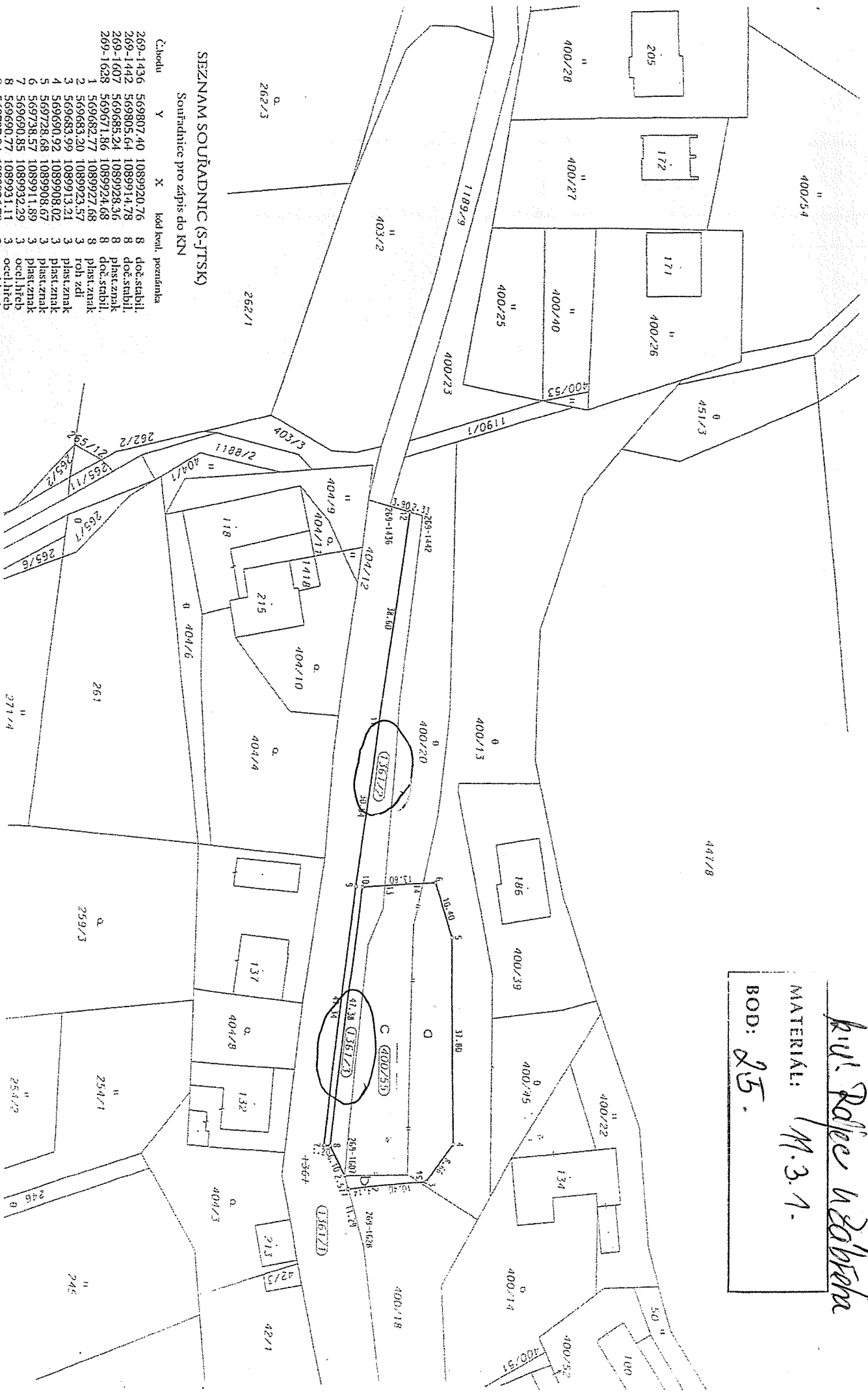
81/2

127/2

1035

52/19

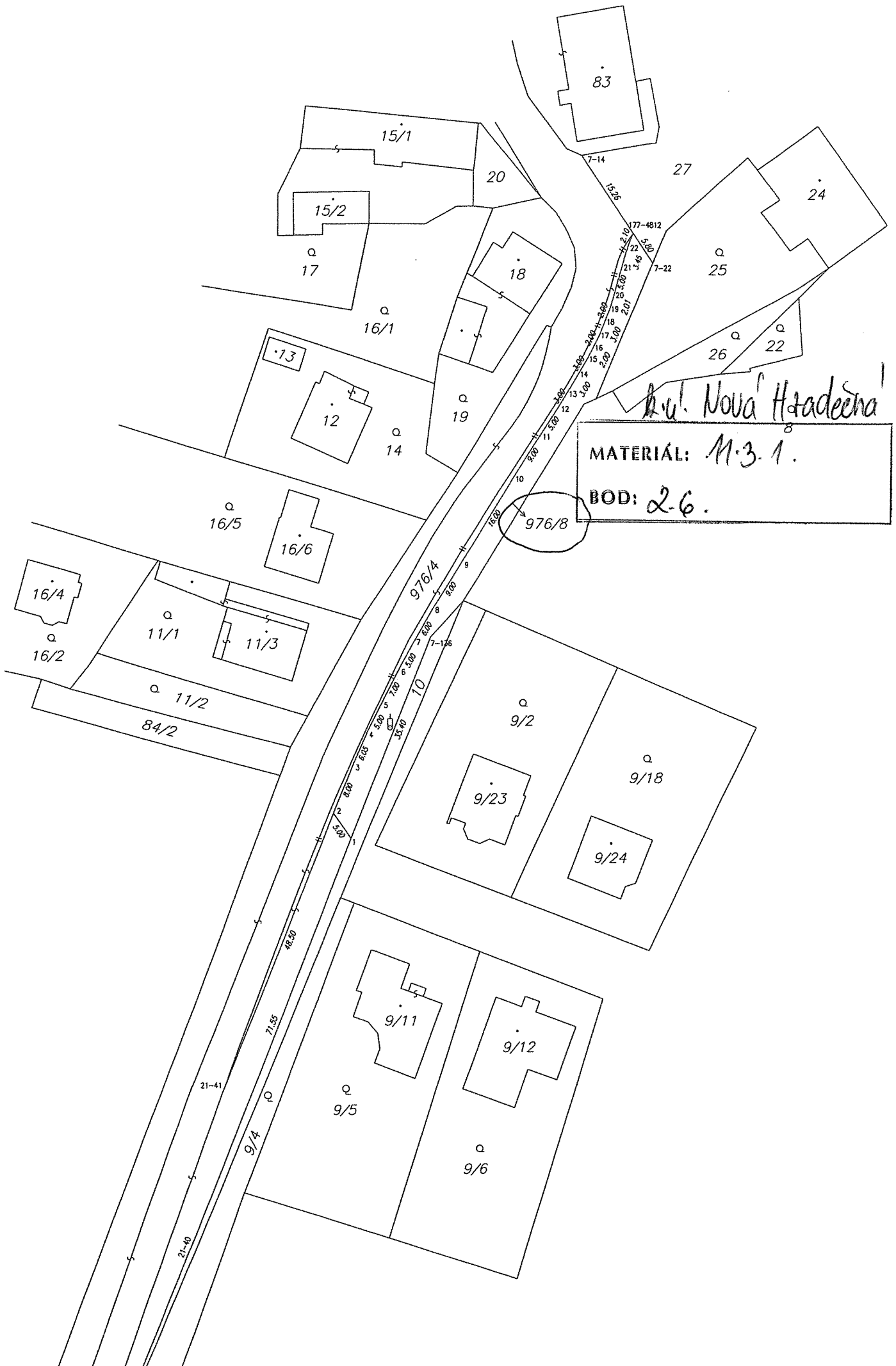
*kuřil. Páječ v Záhřeba*  
 MATERIÁL: M.3.1.  
 BOD: 25.



SEZNAM SOUŘADNIC (S-JTSKO)

Souřadnice pro zápis do KN

Číslo	Y	X	kód keřl.	poznámka
269-1436	569807.40	1089920.76	8	doč.stabíl.
269-1442	569805.64	1089914.78	8	doč.stabíl.
269-1607	569685.24	1089928.36	8	plast.znak
269-1628	569671.86	1089924.68	8	doč.stabíl.
1	569682.77	1089927.68	8	plast.znak
2	569683.20	1089923.57	3	roh.zdi
3	569683.99	1089913.21	3	plast.znak
4	569690.92	1089908.02	3	plast.znak
5	569728.68	1089908.67	3	plast.znak
6	569738.57	1089911.89	3	plast.znak
7	569690.85	1089932.29	3	ocel.hřeb
8	569690.77	1089931.11	3	ocel.hřeb
9	569737.94	1089926.79	3	ocel.hřeb
10	569737.82	1089925.54	3	ocel.hřeb
11	569768.17	1089922.57	3	obrník
12	569806.32	1089917.08	8	průsečk
13	569738.05	1089921.35	8	průsečk
14	569738.44	1089914.30	8	průsečk
15	569683.90	1089914.46	8	průsečk



*h.v. Nova Hradečna*

MATERIAL: M.3.1.

BOD: 2-6.

976/8

Na Dráti

*br. Hlubocký*  
MATERIÁL: M.3.1.  
BOD: 2.7.

SO 100 - CHODNÍK  
dl. 162,5m  
SO 200 - OPĚRNÁ ZĚD  
GABIONY, DL. 81,44m

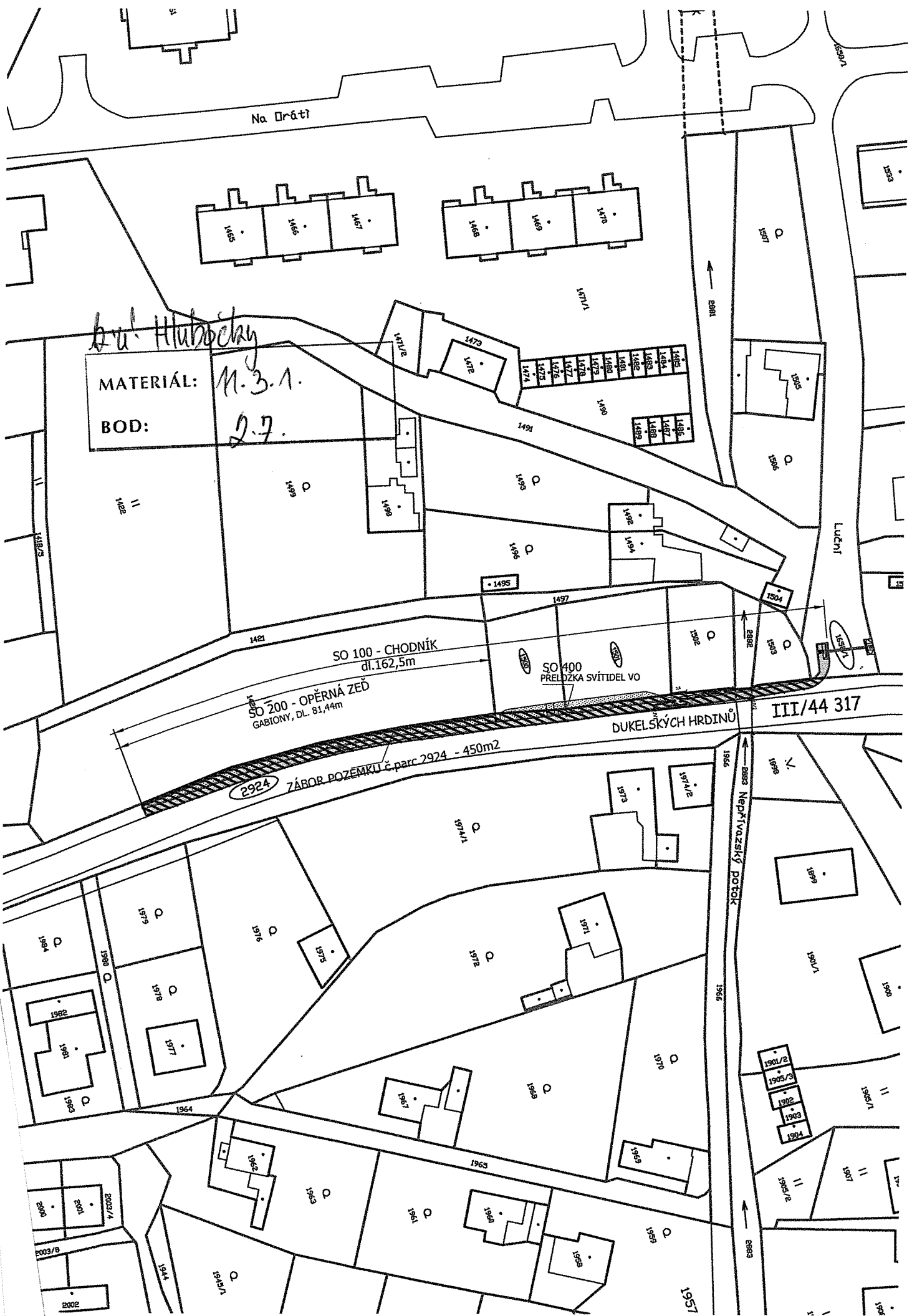
SO 400  
PRELÍZKA SVÍTEL VO

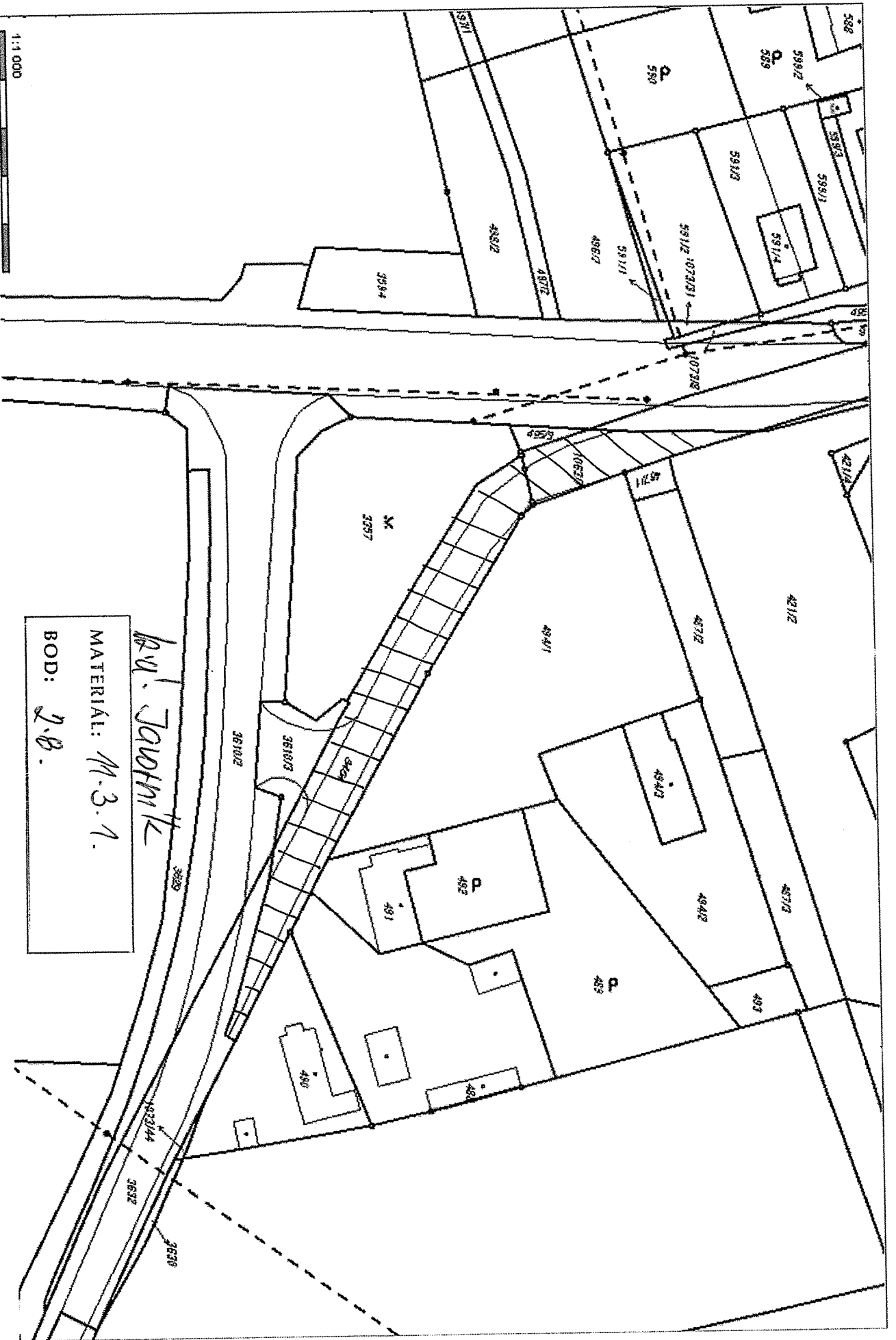
2924 ZÁBOR POZEMKŮ č. parc. 2924 - 450m<sup>2</sup>

DUKELSKÝCH HRDINŮ

III/44 317

8883 Nepřivazský potok

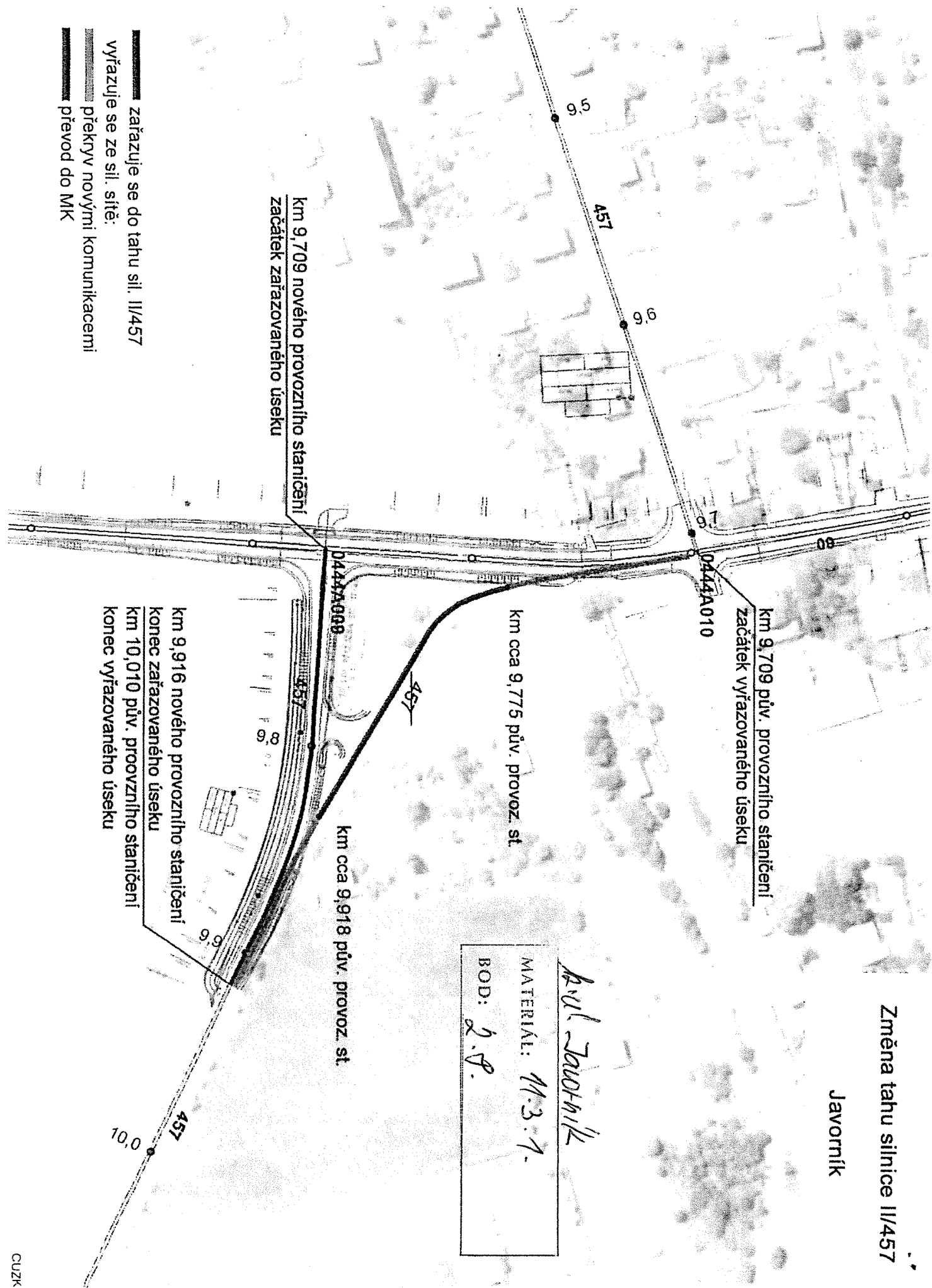






# Změna tahu silnice II/457

Javorník

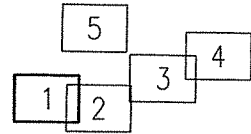


- zařazuje se do tahu sil. II/457
- vyřazuje se ze sil. sítě:
- překryv novými komunikacemi
- převod do MK

*kul. Zaučovník*  
MATERIÁL: 11.3.1.  
BOD: 2.8.

2317 Bratrská

Klad Listů:

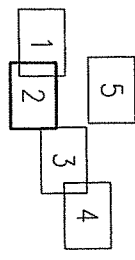


*bu. Velká Bystřice*  
 MATERIÁL 11.3.1.  
 BOD: 2-9.

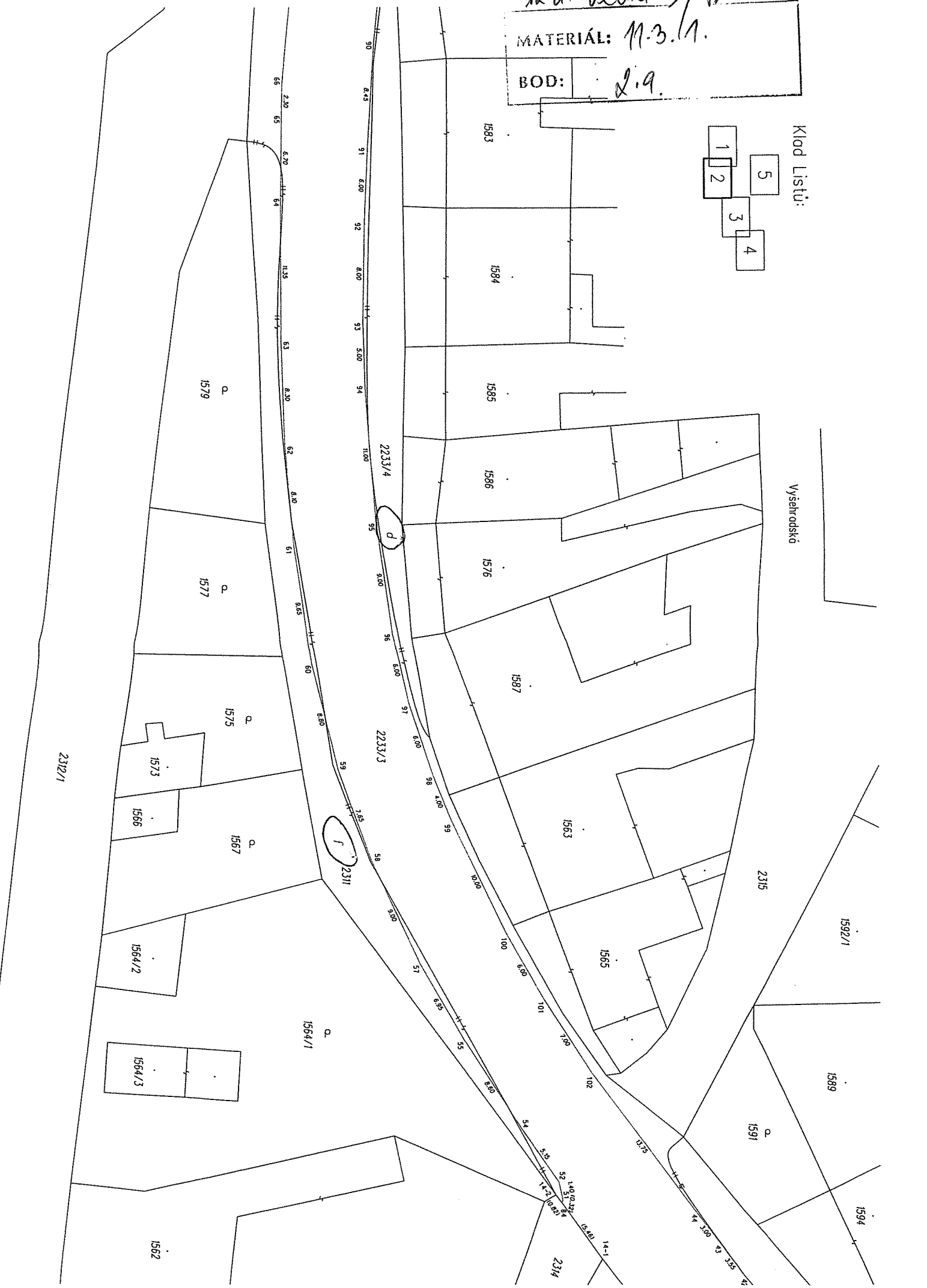
Ru. Velká Bystřice

MATERIÁL: M.3.11.  
BOD: 2.9.

Klad Listů:



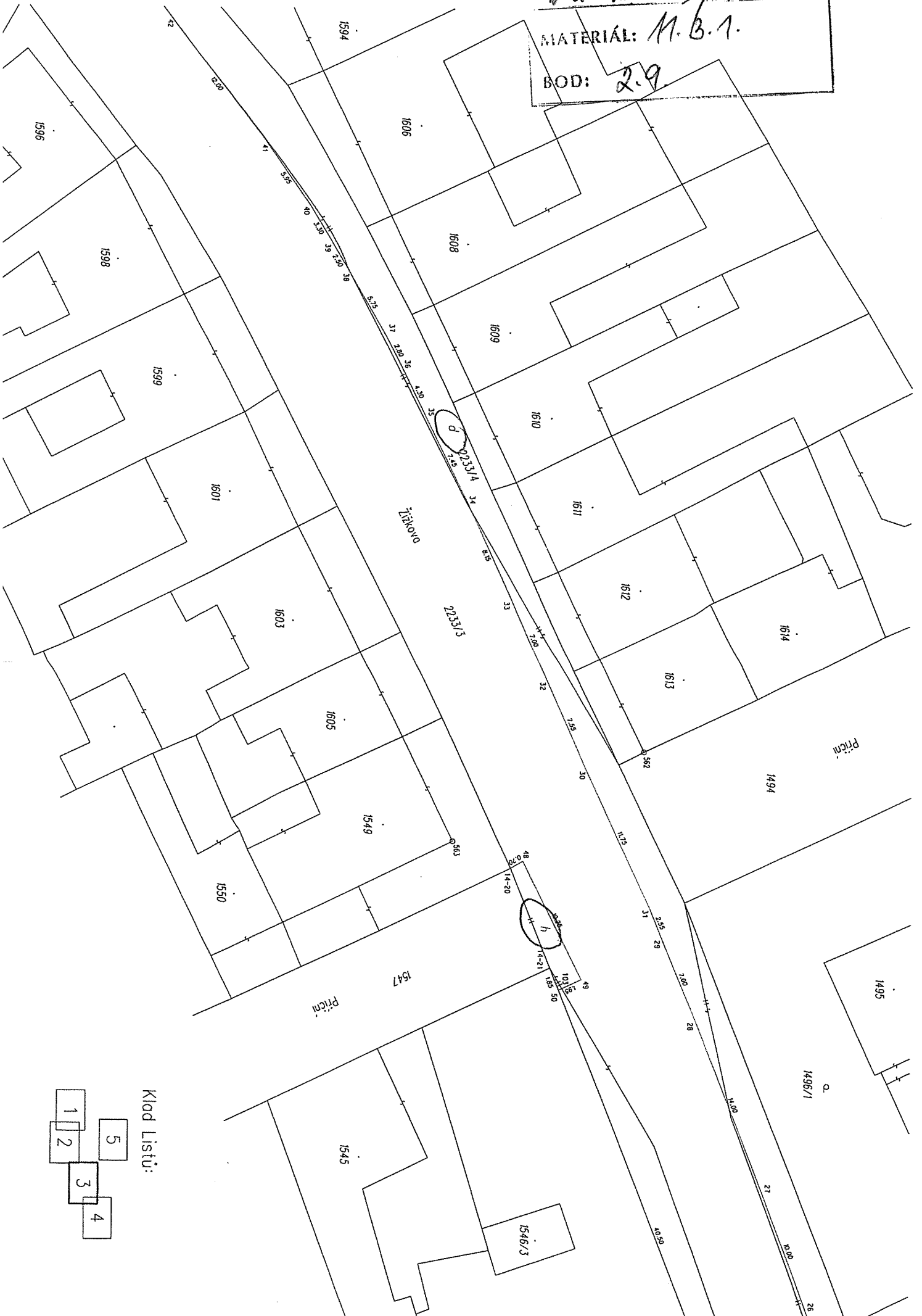
Vyšehradská



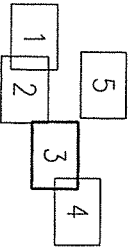
b.u. Vella' Bystrice

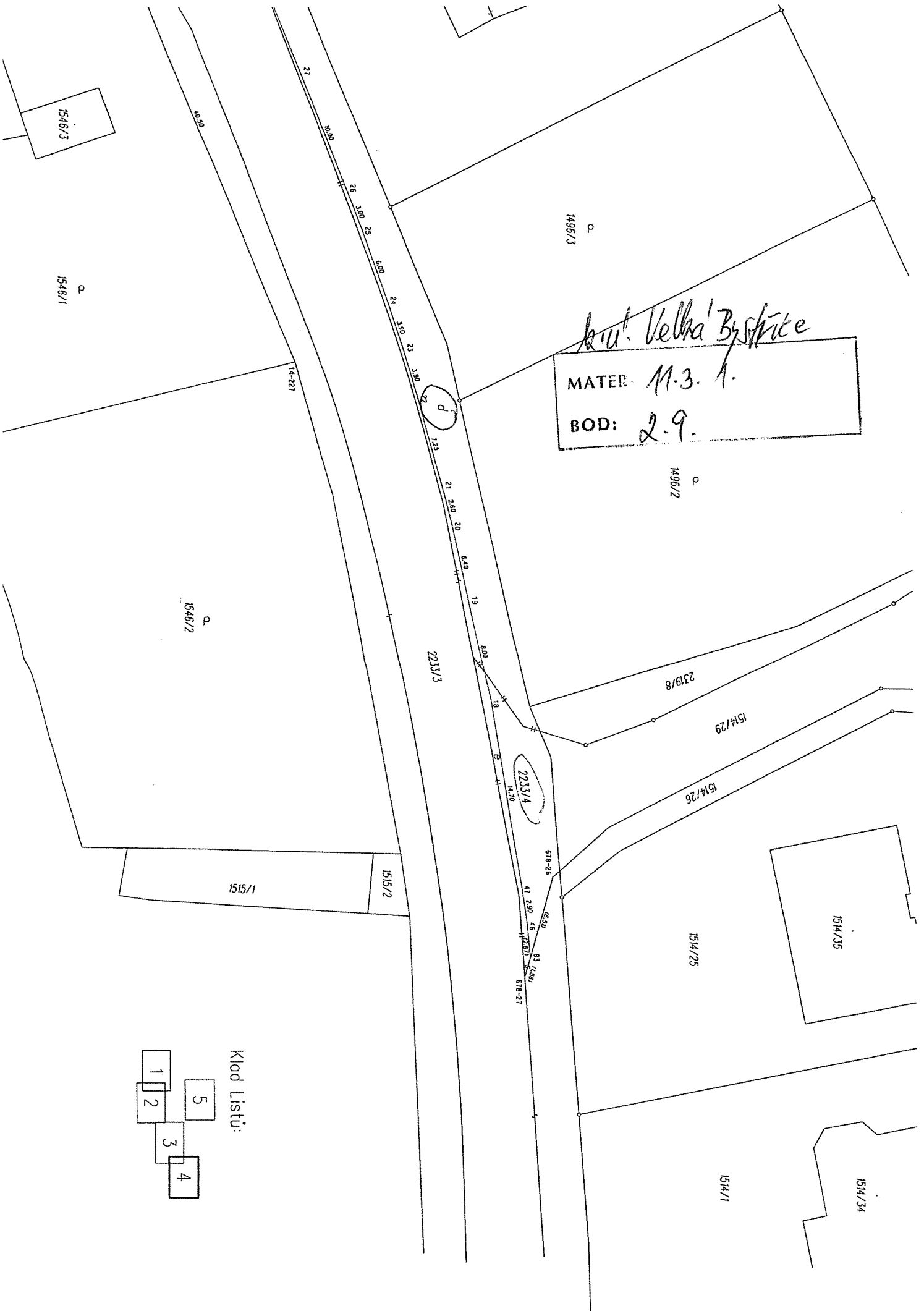
MATERIÁL: M. B. 1.

BOD: 2.9



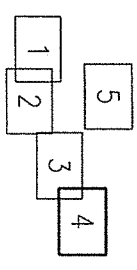
Klad Listů:





k.u. Velka' Bystrice  
 MATER: M.3. 1.  
 BOD: 2.9.

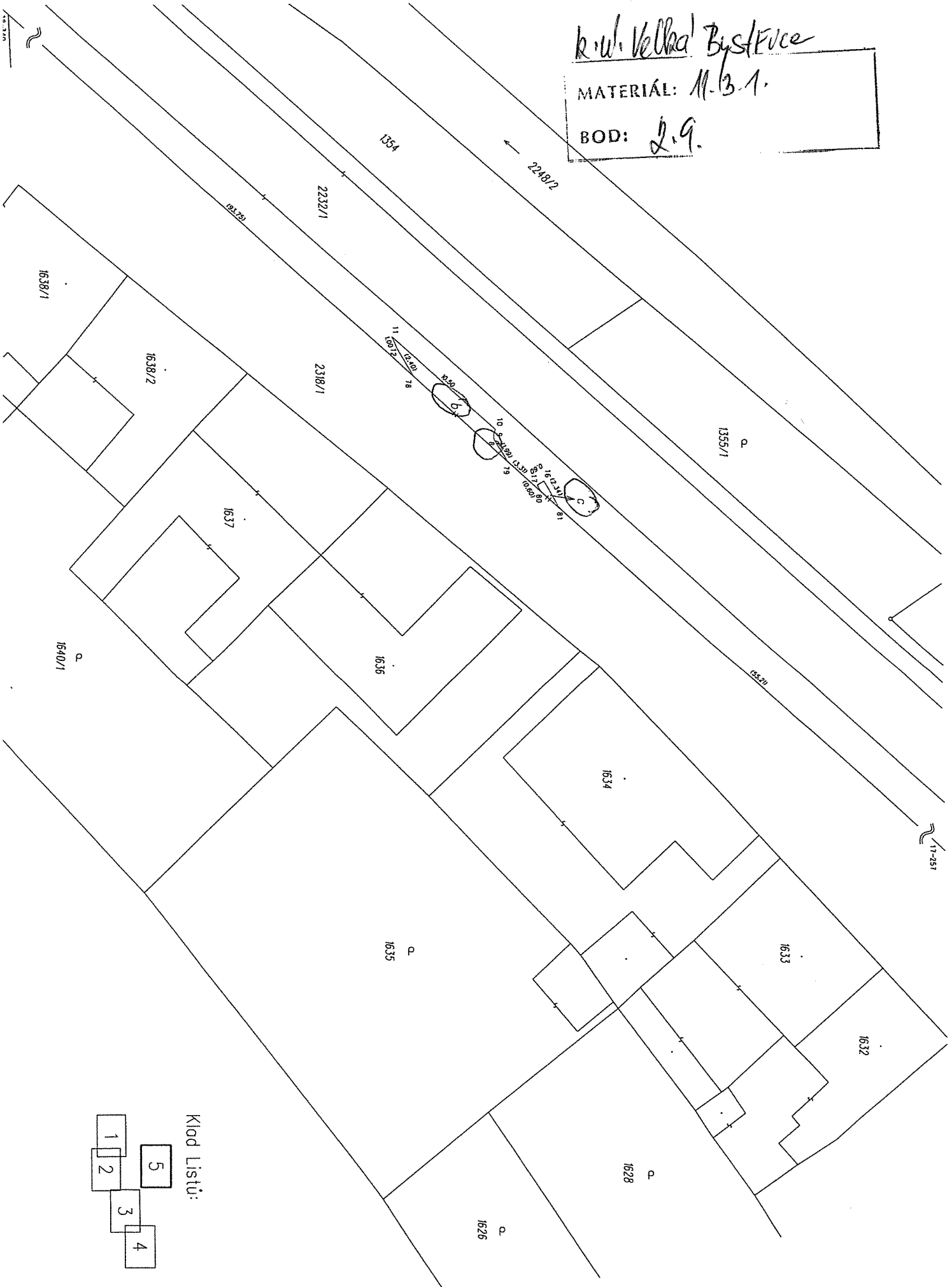
Klod Listu:



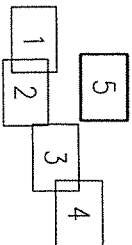
k. u. Velká Bystřice

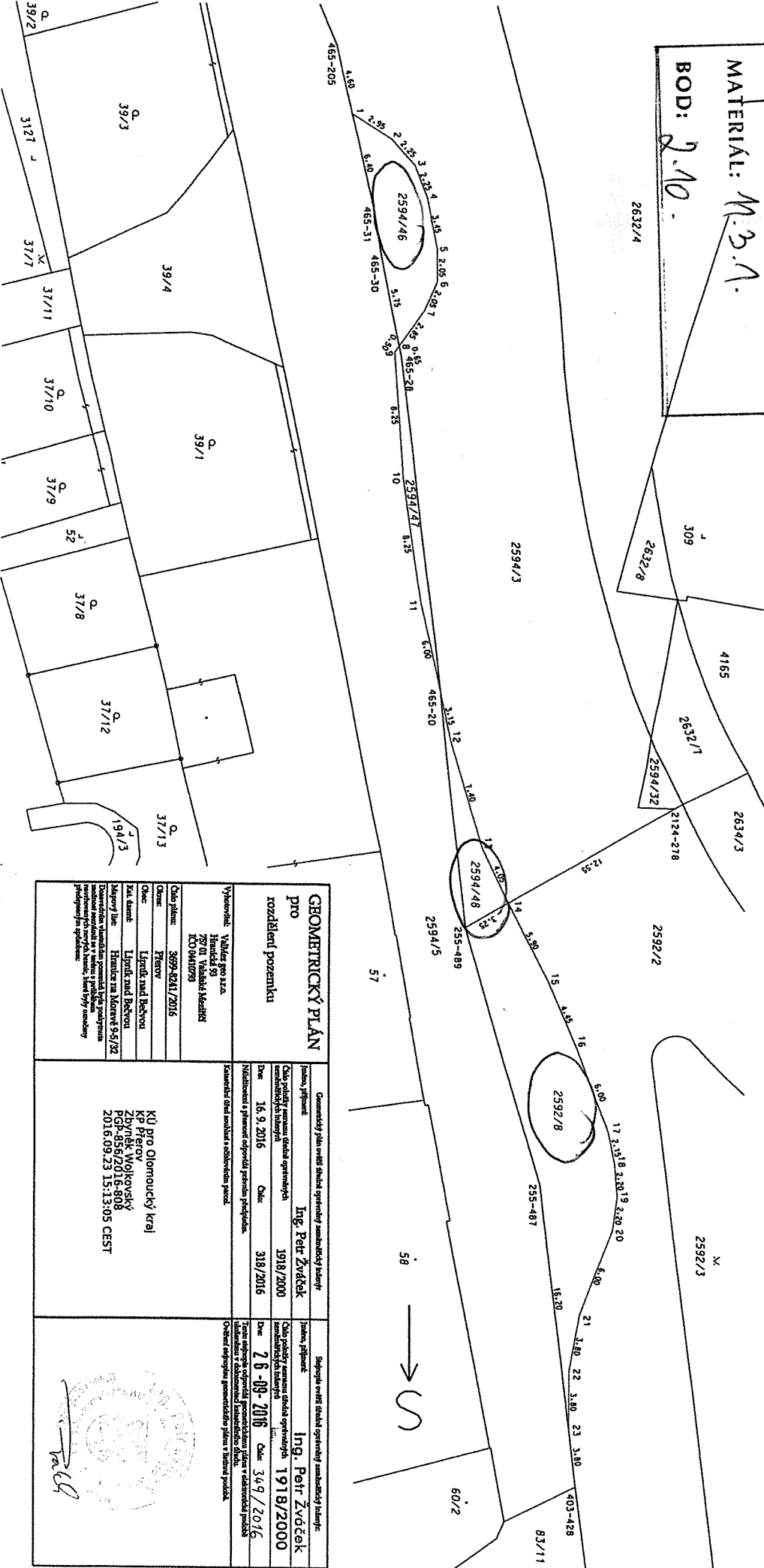
MATERIÁL: M. B. 1.

BOD: 2.9.



Klód listů:





**Suznam soukromé (S)JIRKO**  
Soukromé pro zápis do KN

Ch.	Y	X	Kód kv.	pozemková
255-487	529919.21	1131299.20	3	dědičná stavba
255-489	529914.28	1131216.05	3	dědičná stavba
403-428	529911.54	1131279.56	3	dědičná stavba
465-20	529912.61	1131311.50	3	dědičná stavba
465-28	529910.01	1131353.88	3	dědičná stavba
465-30	529908.25	1131359.99	3	dědičná stavba
465-31	529908.25	1131362.94	3	dědičná stavba
465-205	529905.84	1131373.71	3	dědičná stavba
2124-278	529927.94	1131374.02	3	dědičná stavba
	529906.84	1131369.22	3	dědičná stavba
	529909.39	1131367.62	3	dědičná stavba
	529910.89	1131365.93	3	dědičná stavba
	529911.69	1131363.81	3	dědičná stavba
	529912.35	1131360.43	3	dědičná stavba
	529913.55	1131356.54	3	dědičná stavba

**Suznam soukromé (S)JIRKO**  
Soukromé pro zápis do KN

Ch.	Y	X	Kód kv.	pozemková
8	529909.68	1131354.23	3	dědičná stavba
9	529909.27	1131353.80	3	dědičná stavba
10	529910.16	1131345.55	3	dědičná stavba
11	529911.33	1131357.27	3	dědičná stavba
12	529913.28	1131358.44	3	dědičná stavba
13	529913.56	1131321.55	3	dědičná stavba
14	529917.09	1131317.69	3	dědičná stavba
15	529919.78	1131312.41	3	dědičná stavba
16	529921.54	1131308.53	3	dědičná stavba
17	529923.64	1131302.73	3	dědičná stavba
18	529924.05	1131301.64	3	dědičná stavba
19	529923.24	1131298.43	3	dědičná stavba
20	529923.94	1131296.24	3	dědičná stavba
21	529921.80	1131290.64	3	dědičná stavba
22	529921.10	1131286.91	3	dědičná stavba
23	529921.10	1131283.13	3	dědičná stavba

**VÝKAZ DOSAVADNÍHO A NOVĚHO STAVU ÚDAJŮ KATASTRU NEMOVITOSTÍ**

Dosevřetelná část	Nový stav				Porovnání se stavem evidence předcházejícího stavu					
	Oznáčení pozemku	Y	X	Kód kv.	Typ stavby	Společný počet pozemků	Číslo listu vlastnosti	Vyšetř. den	Oznáčení den	
2594/2	1	07	31	3	dědičná stavba	0	3819	1	07	31
2594/3	44	26	41	3	dědičná stavba	0	3819	44	26	41
2594/4	44	26	41	3	dědičná stavba	0	3819	44	26	41
2594/5	7	37	13	3	dědičná stavba	0	1001	7	37	13

**GEOMETRICKÝ PLÁN**  
pro  
rozdělení pozemku

Vyhodnotil: Václav pro a.s.  
Hradec 68  
779 01, Václavské náměstí  
ICO 0440793

Číslo plánu: 3699-82M/2016  
Oceň: Převod  
Mak. státní: Lhůdk nad Bečvou  
Město: Lhůdk nad Bečvou  
Město: Lhůdk nad Bečvou  
Město: Lhůdk nad Bečvou  
Město: Lhůdk nad Bečvou  
Město: Lhůdk nad Bečvou

**Geometrický plán ověřil státní správní územní úřad**  
Ing. Petr Žvátčák  
1918/2000  
Dne: 16. 9. 2016  
Oceň: 318/2016

**Správní úřad ověřil státní správní územní úřad**  
Ing. Petr Žvátčák  
1918/2000  
Dne: 26. 08. 2016  
Oceň: 349/2016

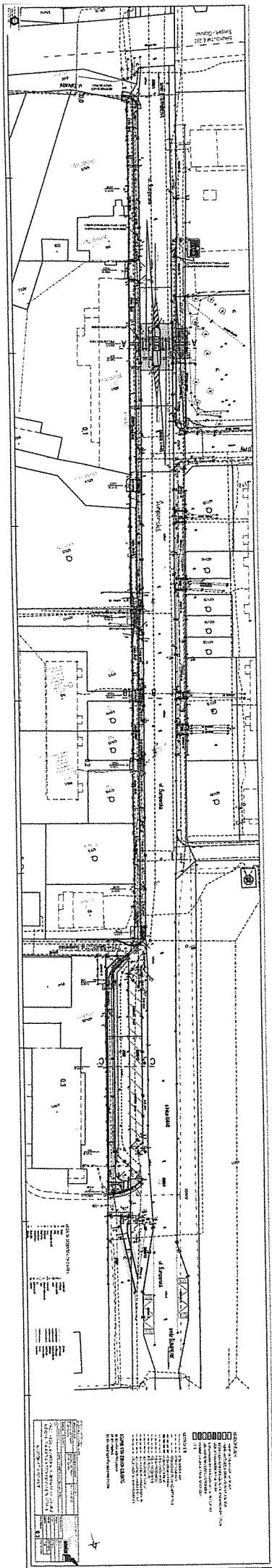
Číslo plánu: 3699-82M/2016  
Oceň: Převod  
Mak. státní: Lhůdk nad Bečvou  
Město: Lhůdk nad Bečvou  
Město: Lhůdk nad Bečvou  
Město: Lhůdk nad Bečvou  
Město: Lhůdk nad Bečvou

Ku pro Ohomoucký kraj  
Kp Převod  
Zbyněk Wolkovský  
GGP-556/2016-808  
2016.09.23 15:13:05 CEST

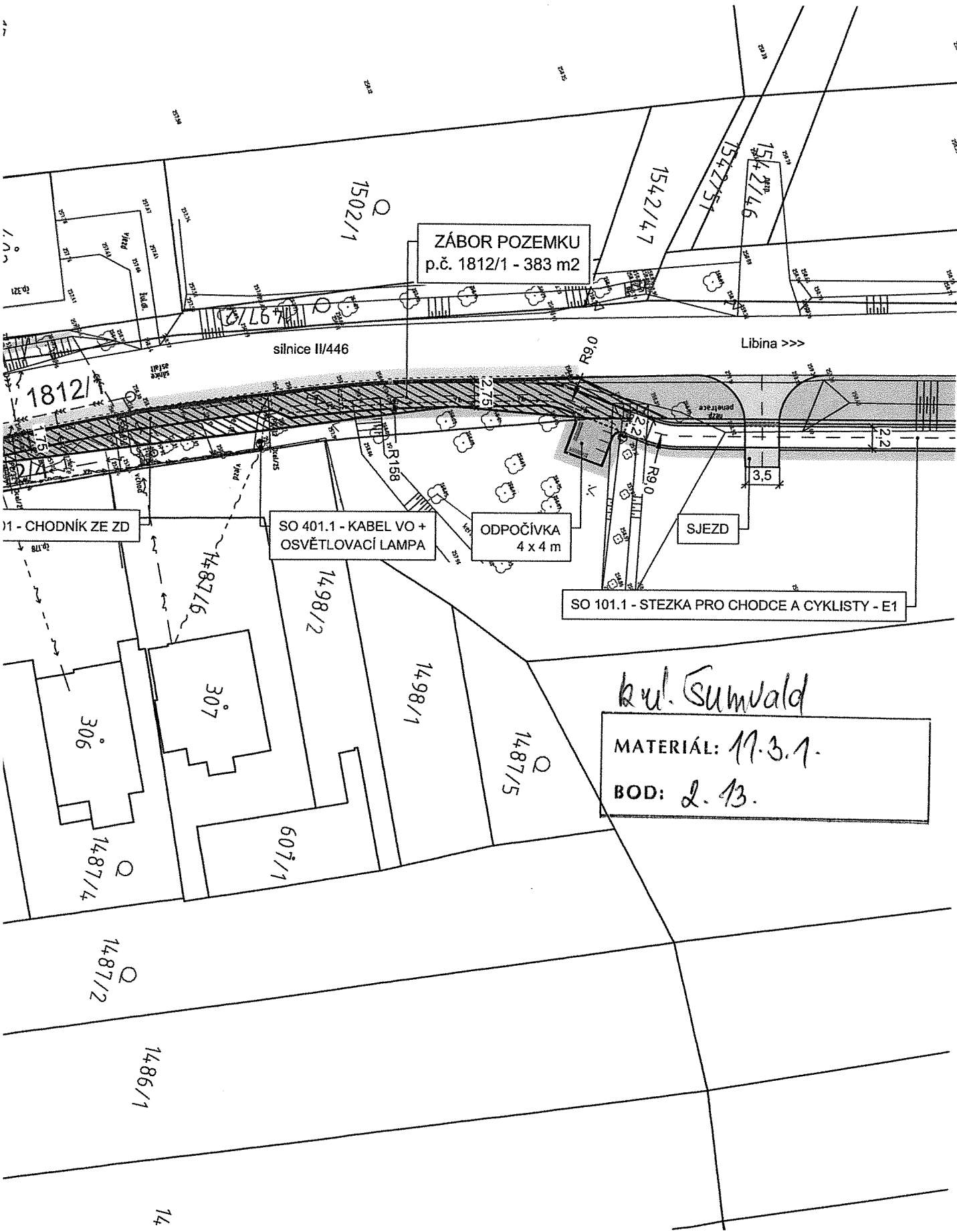
*[Signature]*







R.V. UNICOV  
 MATERIAL: M-3-1.  
 BOD: 2.12.



ZÁBOR POZEMKU  
p.č. 1812/1 - 383 m<sup>2</sup>

silnice III/446

Libina >>

1 - CHODNÍK ZE ZD

SO 401.1 - KABEL VO +  
OSVĚTLOVACÍ LAMPA

ODPOČÍVKA  
4 x 4 m

SJEZD

SO 101.1 - STEZKA PRO CHODCE A CYKLISTY - E1

*kul. Sumvald*  
MATERIÁL: 17.3.1.  
BOD: 2. 13.

k.u. Hranice

MATERIÁL: 11.3.1.

BOD: 2.14.

911  
1 ČD a.s.

558/14

Díl 3"  
P.č. 911/1

~ 140 m<sup>2</sup>  
Krajský úřad OK

509/5

ČD a.s. 911  
1 ~ 80 m<sup>2</sup>

Díl "D"  
P.č. 909/5

2507

ČD a.s.

Díl "C"  
P.č. 2507

90 m<sup>2</sup>

Město ?

911  
1 ČD a.s.

Díl  
P.č. 911/1

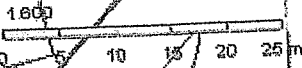
120 m<sup>2</sup>

911/5 Město

Krajský úřad

1553

587



- plochy záboru budou upřesněny  
pod detailním zamerěřením

Kraj - cca 140 m<sup>2</sup>

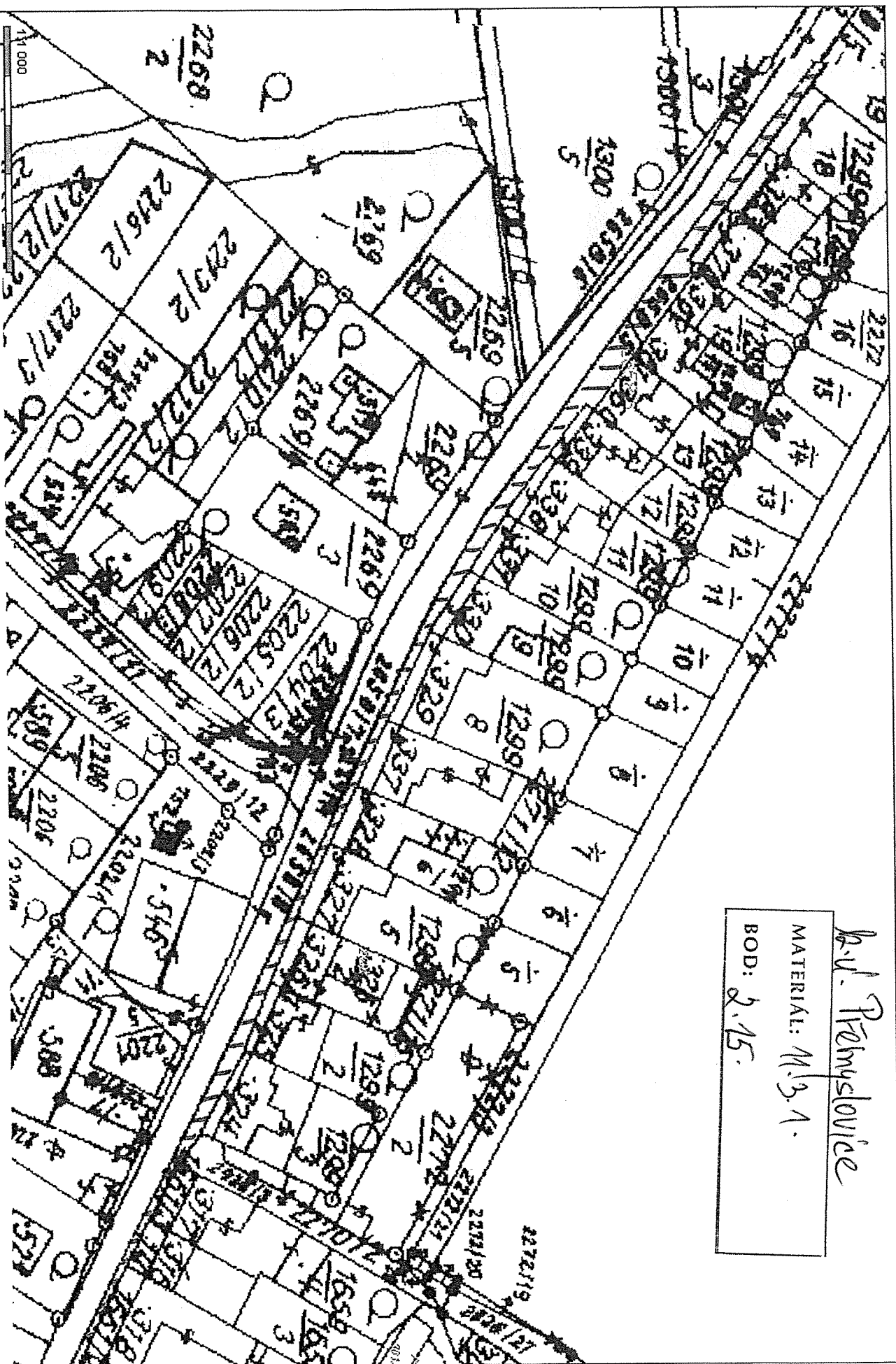
ČD - 2507 ~ 90 m<sup>2</sup>

- 911/1 ~ 80 + 120 m<sup>2</sup>

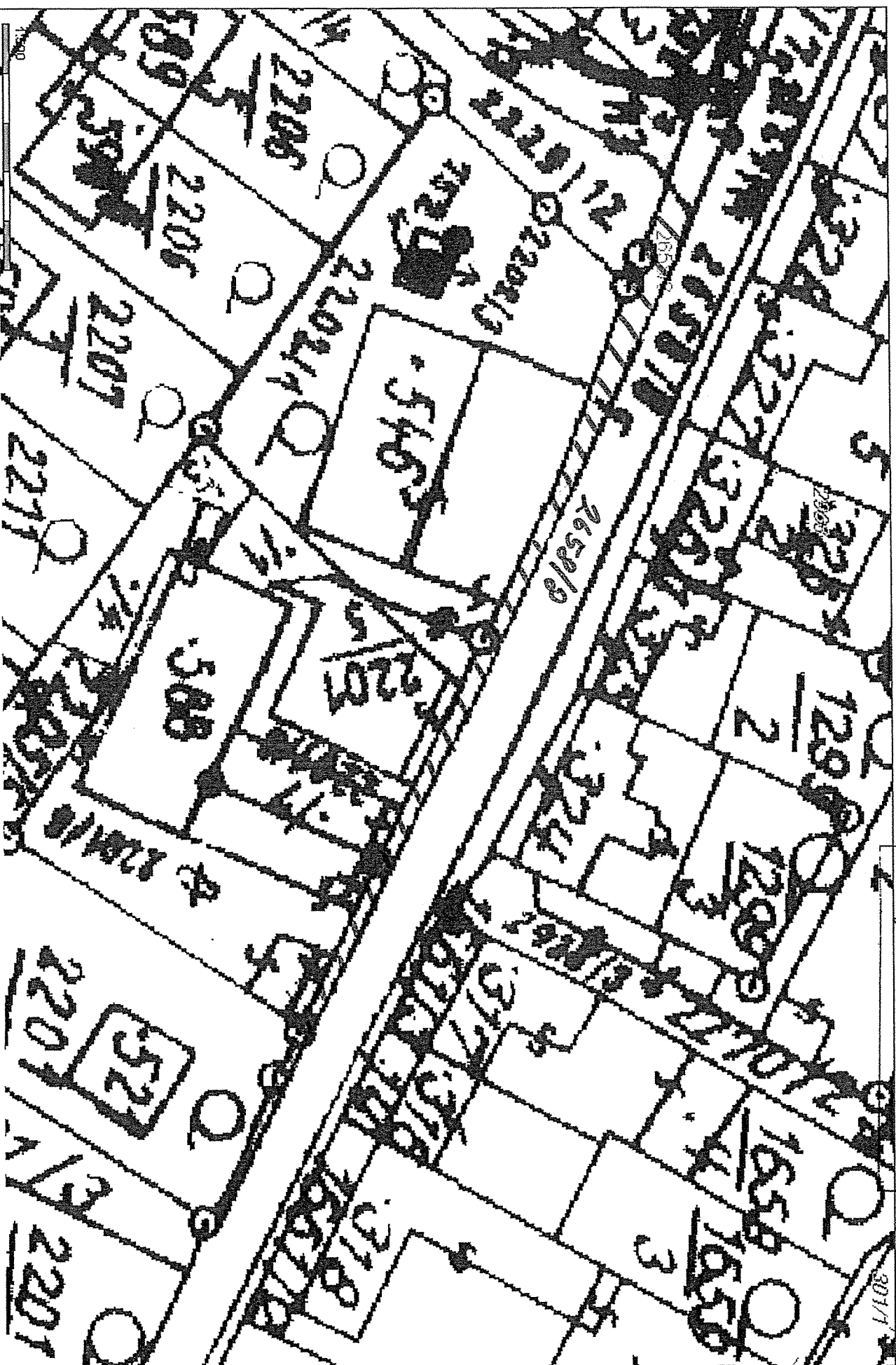
*h.v. Přemyslovice*

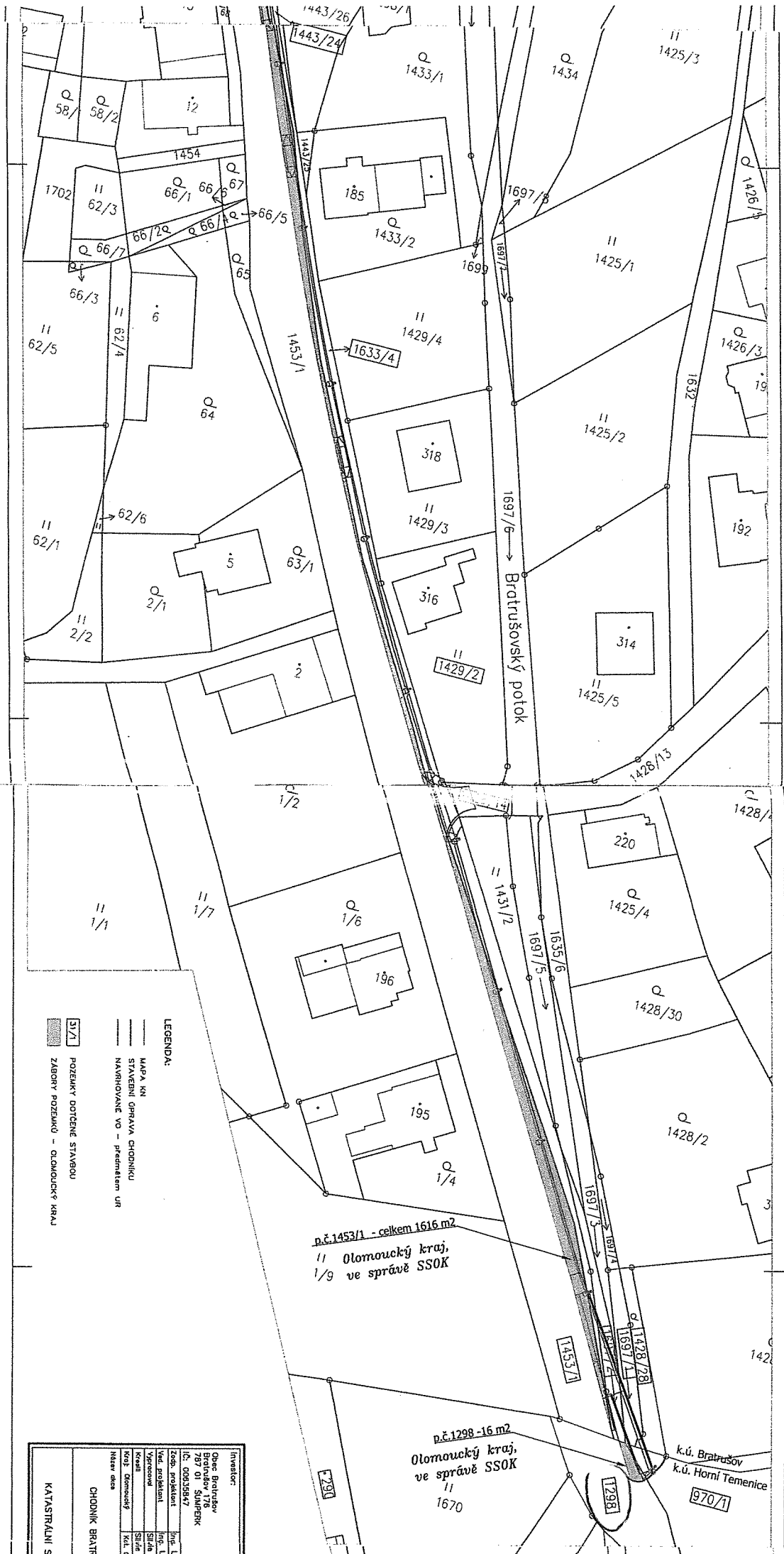
MATERIÁL: M.3.1.

BOD: 2.15.



0.1.1. Průmyslovice  
MATERIAL: M.3.1.  
BOJ:2.15





LEGENDA:

MAPA KN  
STAVĚBNÍ OPRAVA CHODNÍKU  
NÁVRHOVĚ VO - Představení UR

POZEMKY DOTČENÉ STAVBOU  
ZABŮRŮV POZEMKŮ - OLOMOUCKÝ KRAJ

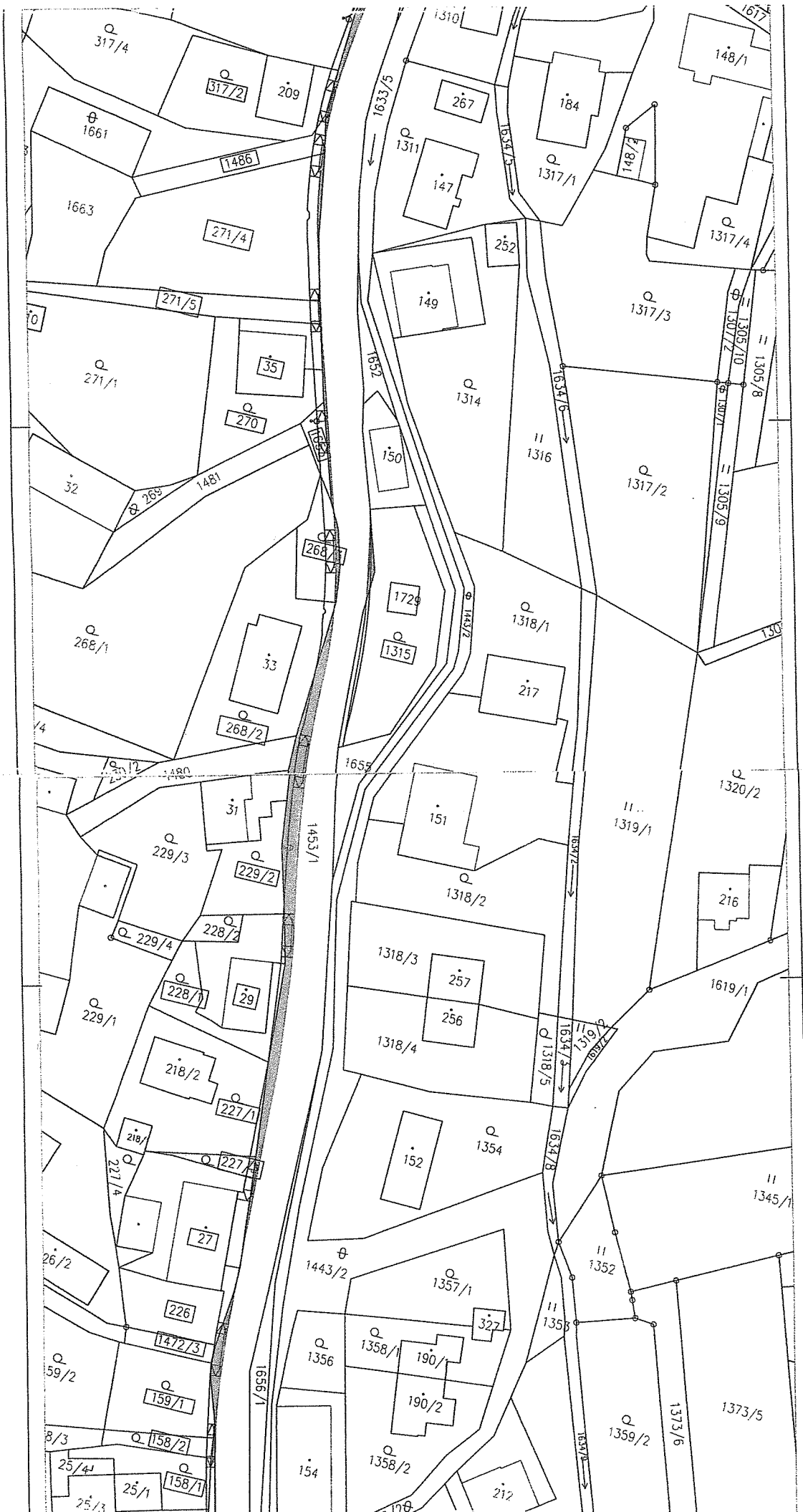
Investor:	Obec Bratrušov Brdrušov 176 787 01 SÁPIREK
Číslo projektant:	Ing. L. ČERNÝ
Vel. projektant:	Ing. L. ČERNÝ
Vypracoval:	Ing. L. ČERNÝ
Kval. domovský:	Ing. L. ČERNÝ
Měřítko:	1:500
CHODNÍK BRATR	
KATASTRÁLNÍ SJ	

p.č. 1453/1 - celkem 1616 m<sup>2</sup>  
II Olomoucký kraj,  
I/9 ve správě SSOK

p.č. 1298 - 16 m<sup>2</sup>  
Olomoucký kraj,  
ve správě SSOK  
II 1670

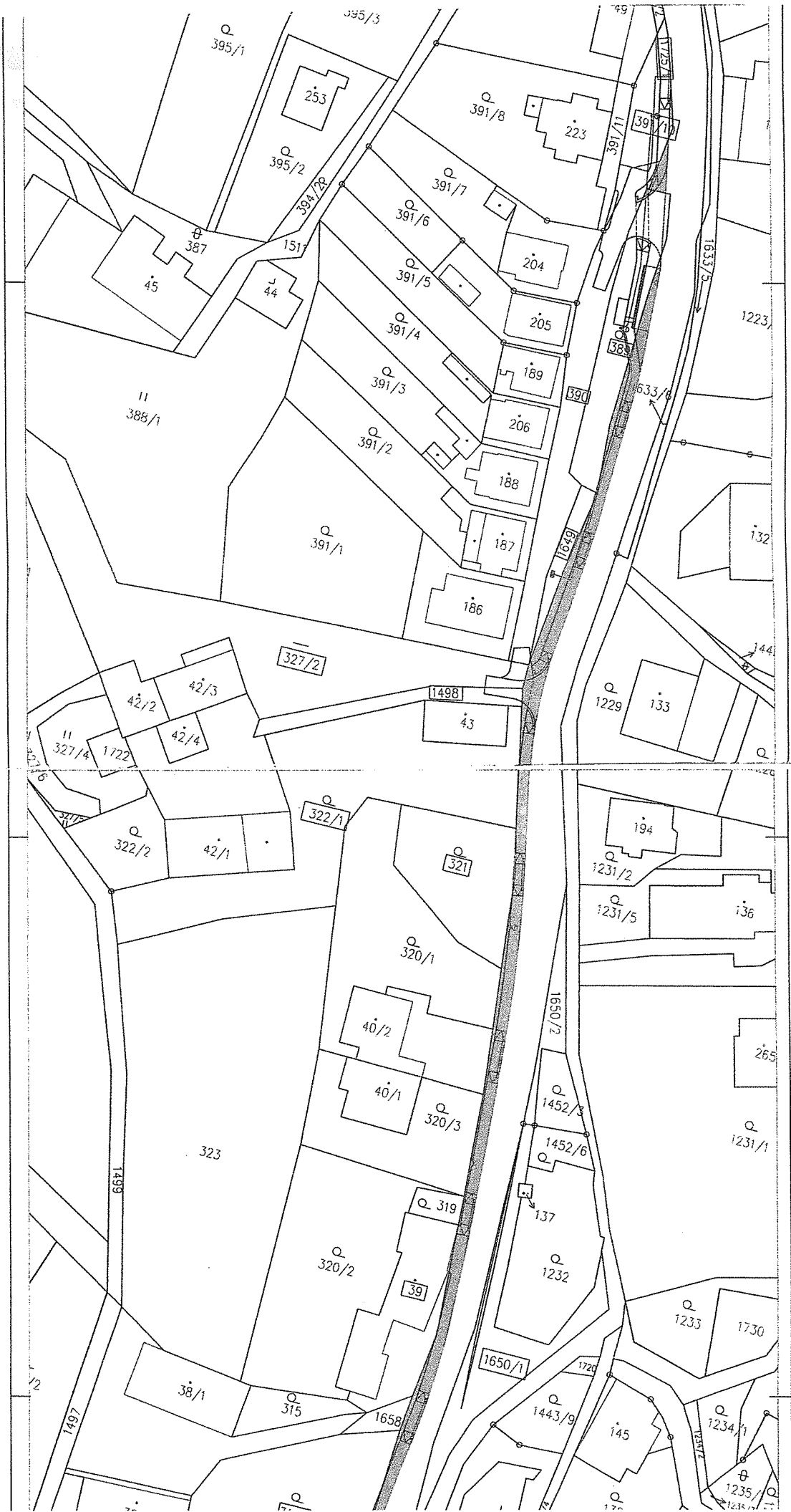
k.ú. Bratrušov k.ú. Horní Temeňnice  
MATERIAL: M.3.1.  
BOD: 2.16.





Р.Л. Профусов  
 МАТЕРИАЛ: М.З.А.  
 БОД: 2.16.





Кул. Братисова  
МАТЕРИАЛ: М.3.1.  
Б.О.Д.: 2.16.



k.ú. Horní Temenice

MATERIÁL: 11-3-1.

BOD: 2.19.

### STAVBA CEKR CZ

### CHODNÍK BRATRUŠOV - II. ETAPA

(V MÍSTĚ NAPOJENÍ SMÍŠENÁ STEZKA PRO CHODCE A CYKLISTY) 304

1428/27

1428/13

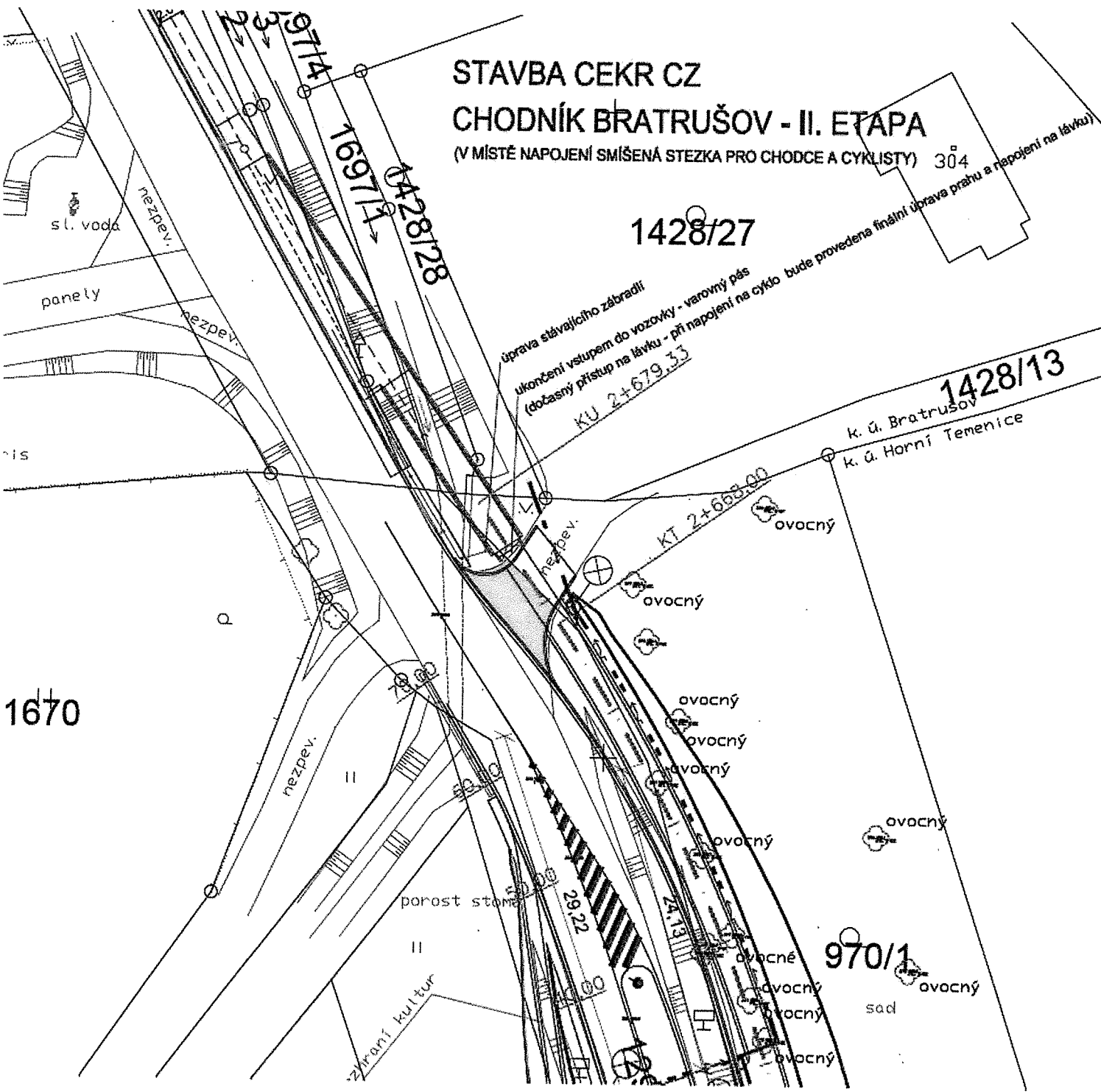
k. ú. Bratrušov  
k. ú. Horní Temenice

úprava stávajícího zábradlí  
ukončení vstupem do vozovky - varovný pás  
(dočasný přístup na lávku - při napojení na cyklo bude provedena finální úprava prahu a napojení na lávku)

KU 2+679.33

KT 2+668.00

970/1



1670





