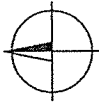














































**II/570 HNĚVOTÍN - REKONSTRUKCE SILNICE, UČS 2 - OKRUŽNÍ KŘIŽOVATKA
SO 02 CHODNÍKY A PARKOVIŠTĚ
SITUACE ROZDĚLENÍ INVESTIC M 1:500**





LEGENDA INVESTIC:

-  REKONSTRUKCE PLOCHY SILNICE
-  REKONSTRUKCE OKOLNÍCH PLOCH

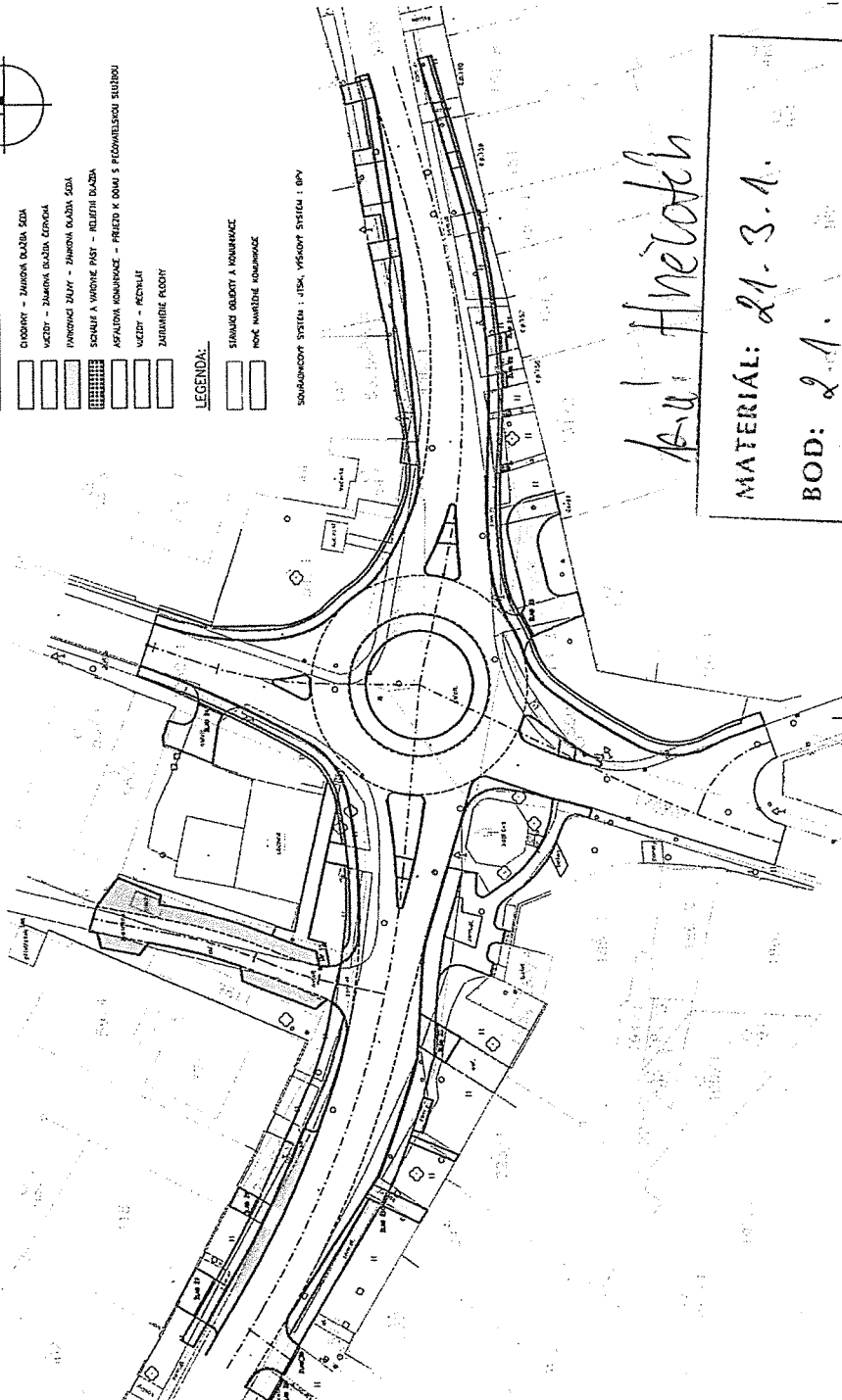
LEGENDA PLOCH A MATERIÁLŮ:

-  CHODNĚ - ŽALUZOVANÉ PLOCHY
-  VODNÍ ŽALUZOVANÉ PLOCHY
-  PLOCHY ŽALUZOVANÉ PLOCHY
-  PLOCHY ŽALUZOVANÉ PLOCHY
-  PLOCHY ŽALUZOVANÉ PLOCHY
-  PLOCHY ŽALUZOVANÉ PLOCHY
-  PLOCHY ŽALUZOVANÉ PLOCHY
-  PLOCHY ŽALUZOVANÉ PLOCHY
-  PLOCHY ŽALUZOVANÉ PLOCHY
-  PLOCHY ŽALUZOVANÉ PLOCHY
-  PLOCHY ŽALUZOVANÉ PLOCHY
-  PLOCHY ŽALUZOVANÉ PLOCHY
-  PLOCHY ŽALUZOVANÉ PLOCHY
-  PLOCHY ŽALUZOVANÉ PLOCHY
-  PLOCHY ŽALUZOVANÉ PLOCHY
-  PLOCHY ŽALUZOVANÉ PLOCHY
-  PLOCHY ŽALUZOVANÉ PLOCHY
-  PLOCHY ŽALUZOVANÉ PLOCHY
-  PLOCHY ŽALUZOVANÉ PLOCHY
-  PLOCHY ŽALUZOVANÉ PLOCHY
-  PLOCHY ŽALUZOVANÉ PLOCHY
-  PLOCHY ŽALUZOVANÉ PLOCHY
-  PLOCHY ŽALUZOVANÉ PLOCHY
-  PLOCHY ŽALUZOVANÉ PLOCHY
-  PLOCHY ŽALUZOVANÉ PLOCHY
-  PLOCHY ŽALUZOVANÉ PLOCHY
-  PLOCHY ŽALUZOVANÉ PLOCHY
-  PLOCHY ŽALUZOVANÉ PLOCHY
-  PLOCHY ŽALUZOVANÉ PLOCHY
-  PLOCHY ŽALUZOVANÉ PLOCHY
-  PLOCHY ŽALUZOVANÉ PLOCHY
-  PLOCHY ŽALUZOVANÉ PLOCHY
-  PLOCHY ŽALUZOVANÉ PLOCHY
-  PLOCHY ŽALUZOVANÉ PLOCHY
-  PLOCHY ŽALUZOVANÉ PLOCHY
-  PLOCHY ŽALUZOVANÉ PLOCHY
-  PLOCHY ŽALUZOVANÉ PLOCHY
-  PLOCHY ŽALUZOVANÉ PLOCHY
-  PLOCHY ŽALUZOVANÉ PLOCHY
-  PLOCHY ŽALUZOVANÉ PLOCHY
-  PLOCHY ŽALUZOVANÉ PLOCHY
-  PLOCHY ŽALUZOVANÉ PLOCHY

LEGENDA:

-  STAVBA SILNICE A KANALIZACE
-  NOVÉ NÁMĚŘNÉ ROZDĚLENÍ

SOUBAHOVNÝ SYSTÉM : ÚSK, VÝŠKOVÝ SYSTÉM : 0/0



Aut. Hněvotín

**MATERIÁL: 21-3-A.
BOD: 2-A.**

VÝKONOVATEL	XXXX	ZÁKAZNÍKOVÉ ČÍSLO	403-55313
VEDOUcí PROJEKTANT	Ing. Šimšek	DATA	08/2011
HLAVNÍ INŽENÝR PROJEKTU	Ing. Rozsival		
NÁZEV	II/570 Hněvotín - rekonstrukce silnice		



akciová společnost
Repešská 82, 779 00 Olomouc

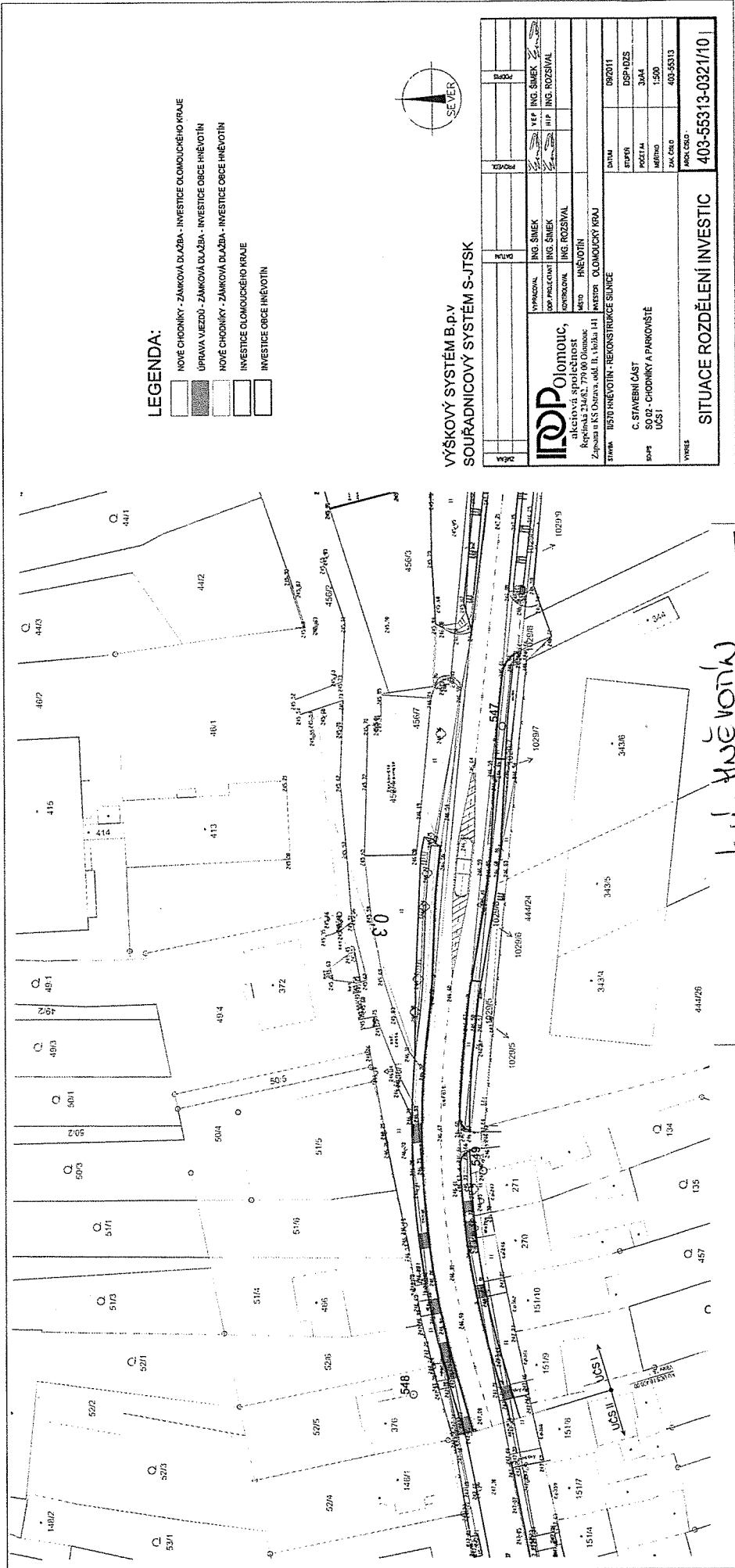
REVIZE Č.	DATUM	ZMĚNA	ČÍSLO SOUPRAVY:

MORAVIA CONSULT Olomouc a.s.
LEDOVÁ ŠKOLA 4, 772 00 Olomouc
tel: +420 685 870 444
fax: +420 685 870 412
e-mail: moravia@moravia.cz
http://www.moravia.cz

OBJEDNATEL	IDOP Olomouc a.s., Repešská 234/82, ěpčín, 779 00 Olomouc	ŘEDITEL MORAVIA CONSULT Olomouc s.r.o.	ING. PAVEL RUCERA
HLAVNÍ INŽENÝR PROJEKTU	ING. JAN ROZSIVAL	KONTROLOVAL	ING. PAVEL RUCERA
DOPOVEDNÝ PROJ. OBJ. PS	ING. PAVLA JURÁČKOVÁ	ING. PAVLA JURÁČKOVÁ	ING. DANA DUBŘIČKOVÁ
ING. PAVLA JURÁČKOVÁ	POVEŘENÝ OÚL OLOMOUČ	OBEC: HNĚVOTÍN	ZÁK. ČÍSLO MČO: 11-008-230-PS
ING. PAVLA JURÁČKOVÁ			ÚČEL: DSP + D2B
			DATUM: ZÁŘÍ 2011
			FORMÁT: 3 x A4
			MĚŘÍTKO: 1:500
			ČÁST: C
			POŘ.Č.: 8

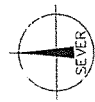
**„II/570 Hněvotín - rekonstrukce silnice,
UČS 2 - Okružní křižovatka“**

**SO 02 Chodníky a parkoviště
Situace rozdělení investic**



LEGENDA:

- NOVÉ CHODNÍKY - ZÁMKOVÁ DLÁŽBA - INVESTICE OLOMOUCKÉHO KRAJE
- UPRANA VJEZDŮ - ZÁMKOVÁ DLÁŽBA - INVESTICE OBCE HŘEVIOTÍN
- NOVÉ CHODNÍKY - ZÁMKOVÁ DLÁŽBA - INVESTICE OBCE HŘEVIOTÍN
- INVESTICE OLOMOUCKÉHO KRAJE
- INVESTICE OBCE HŘEVIOTÍN



VÝŠKOVÝ SYSTÉM B.p.v
SOURADNICOVÝ SYSTÉM S-JTSK

PROJEKTANT	ING. SÍMEK	KEP	ING. SÍMEK
OPRAVITEL	ING. SÍMEK	HIP	ING. ROZŠIVAL
KONTROLA	ING. ROZŠIVAL		
MÍSTO	HŘEVIOTÍN		
INVESTOR	OLOMOUCKÝ KRAJ		
STAVBA	10570 HŘEVIOTÍN - REKONSTRUKCE SÍLNIČE	DATA	09/2011
SOUP	C. STAVEBNÍ ČÁST SOUP. CHODNÍKY A PARKOVIŠTĚ UCS1	EPKPI	DSP-025
VERZE		POZETÍ	3/04
		MĚŘÍTKO	1:500
		ZAK. ČÍSLO	403-55313
		INČP. ČÍSLO	403-55313-0321/10

k.ú. HŘEVIOTÍN

MATERIÁL: 21.3.1.
BOB: 2.1.

Výkaz údajů o bonitovaných půdně ekologických jednotkách (BPEJ) k parcelám nového stavu

Parcelní číslo podle katastru nemovitostí		Kód BPEJ	Výměra		BPEJ na dílu parcely	Parcelní číslo podle katastru nemovitostí		Kód BPEJ	Výměra		BPEJ na dílu parcely
zjednodušené evidence			ha	m ²		ha	m ²				
1195/2		72213	1	18	1195/2						

Velké Kunčice

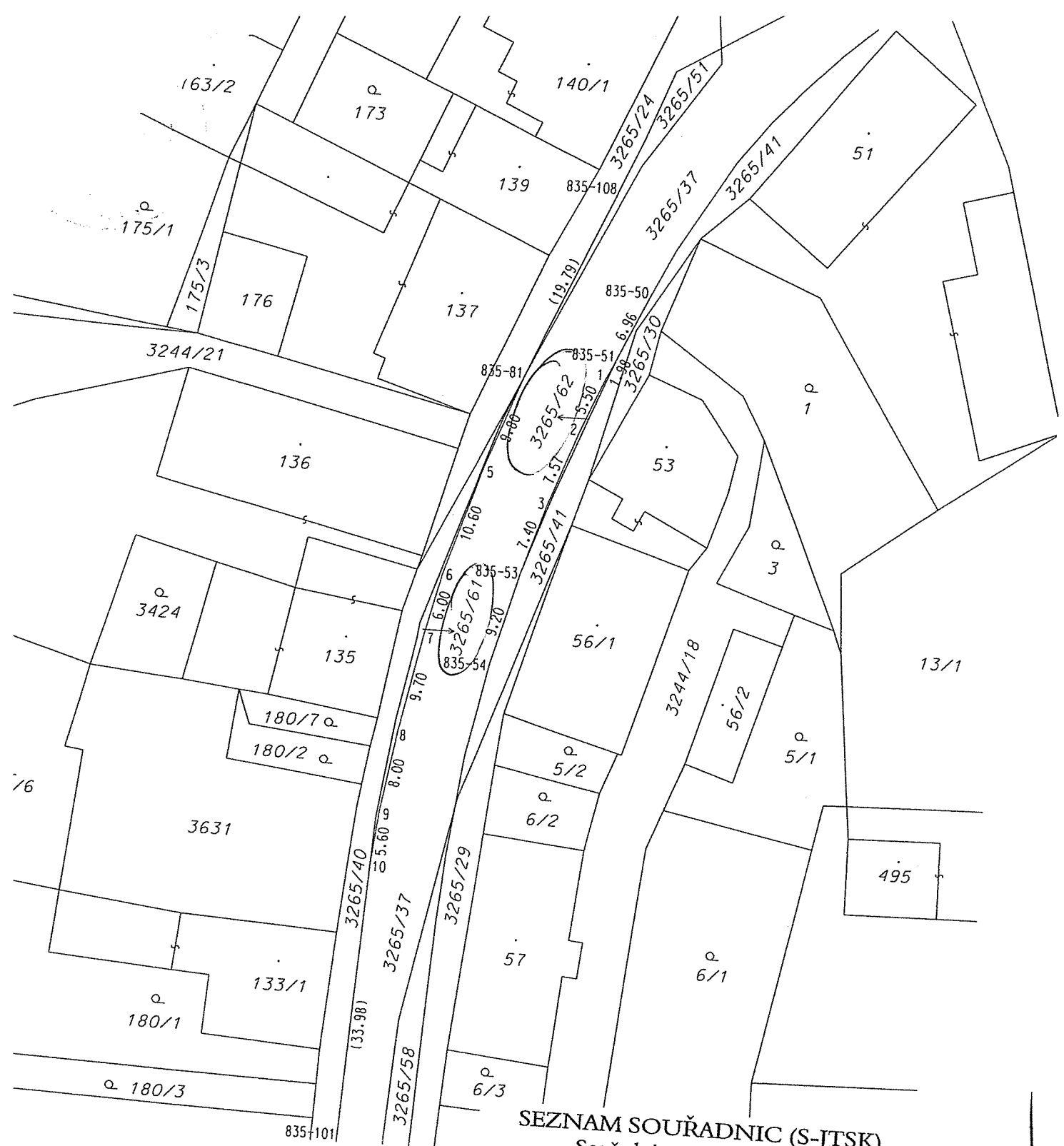
MATERIÁL: 21.3.1.

BOD: 2.2., 2.3.





Nová Arinka
MATERIÁL: 21.3.1.
BOD: 2.4.



SEZNAM SOUŘADNIC (S-JTSK)

Souřadnice pro zápis do KN

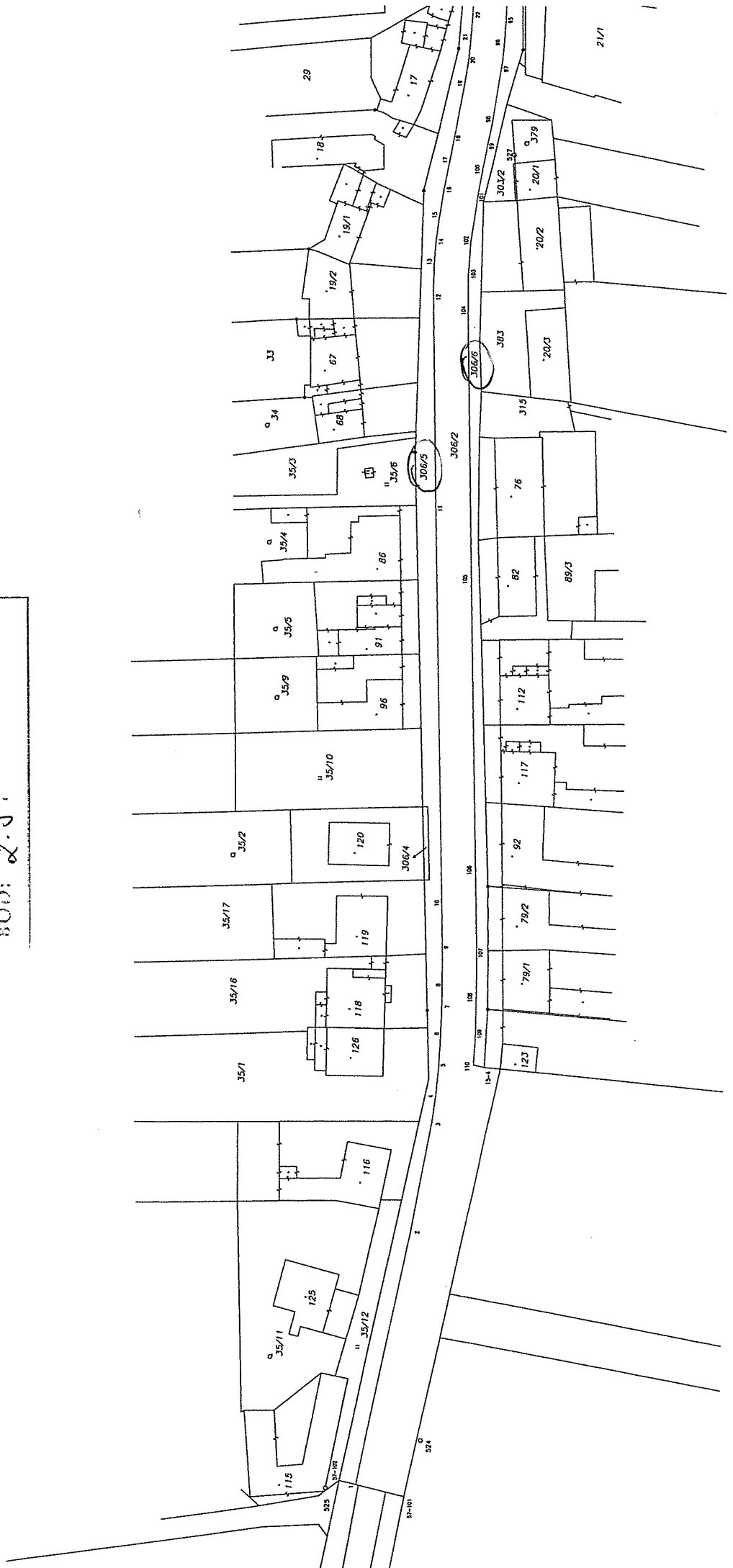
Č.bodu	Y	X	kód kval.	poznámka
835-50	562614.55	1056604.15	3	
835-51	562617.43	1056610.45	3	obrubník
835-53	562625.31	1056631.44	3	obrubník
835-54	562627.73	1056640.28	3	obrubník
835-81	562626.25	1056612.63	3	obrubník
835-101	562639.79	1056694.66	3	obrubník
835-108	562618.35	1056594.49	3	lom.bod hranice
1	562618.28	1056612.22	3	lom.bod hranice
2	562620.40	1056617.30	3	obrubník
3	562623.00	1056624.40	3	obrubník
5	562629.70	1056621.77	3	obrubník
6	562632.84	1056631.92	3	obrubník
7	562634.25	1056637.75	3	obrubník
8	562636.14	1056647.24	3	obrubník
9	562637.39	1056655.15	3	obrubník
10	562637.97	1056660.73	3	obrubník

STARE MESTO P. KRALIC. SNEZ.
 MATERIÁL: 2.1.3.1.
 BOD: 2.4.

Coltice

MATERIAL: 21.3.1.

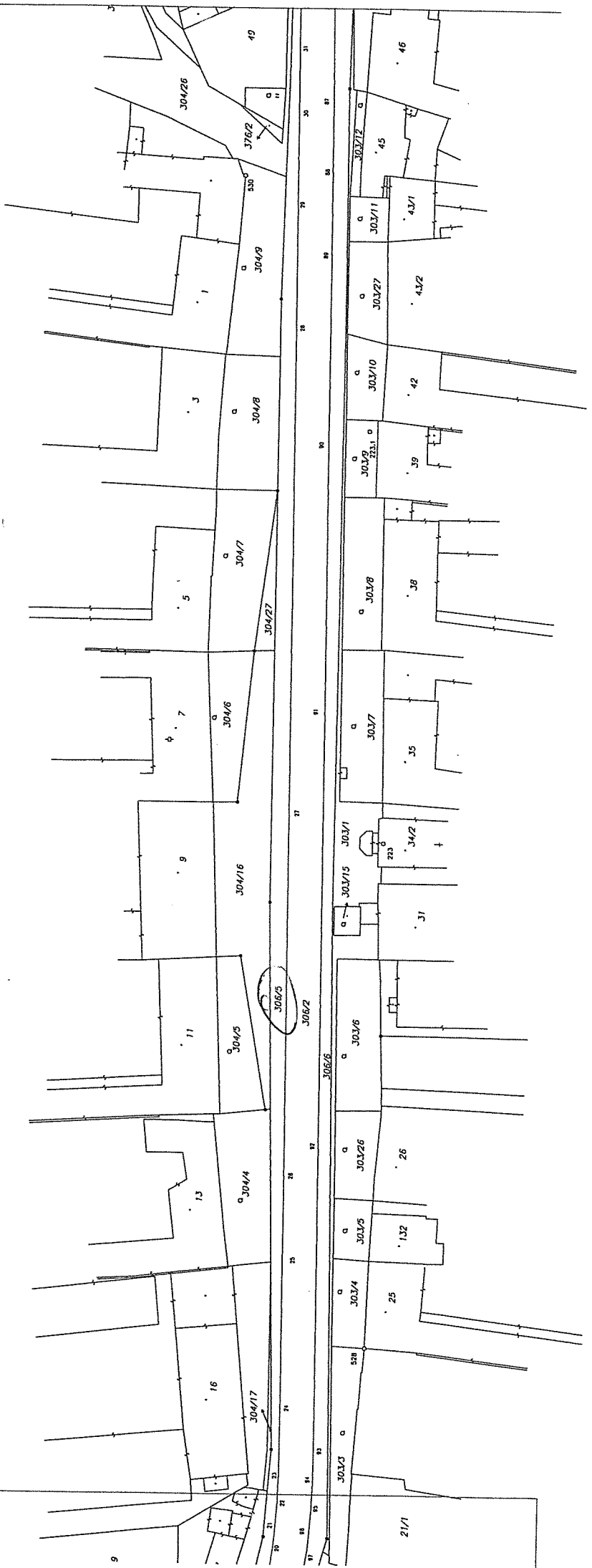
BOD: 2.5.



Orchice

MATERIAL: 21.3.1.

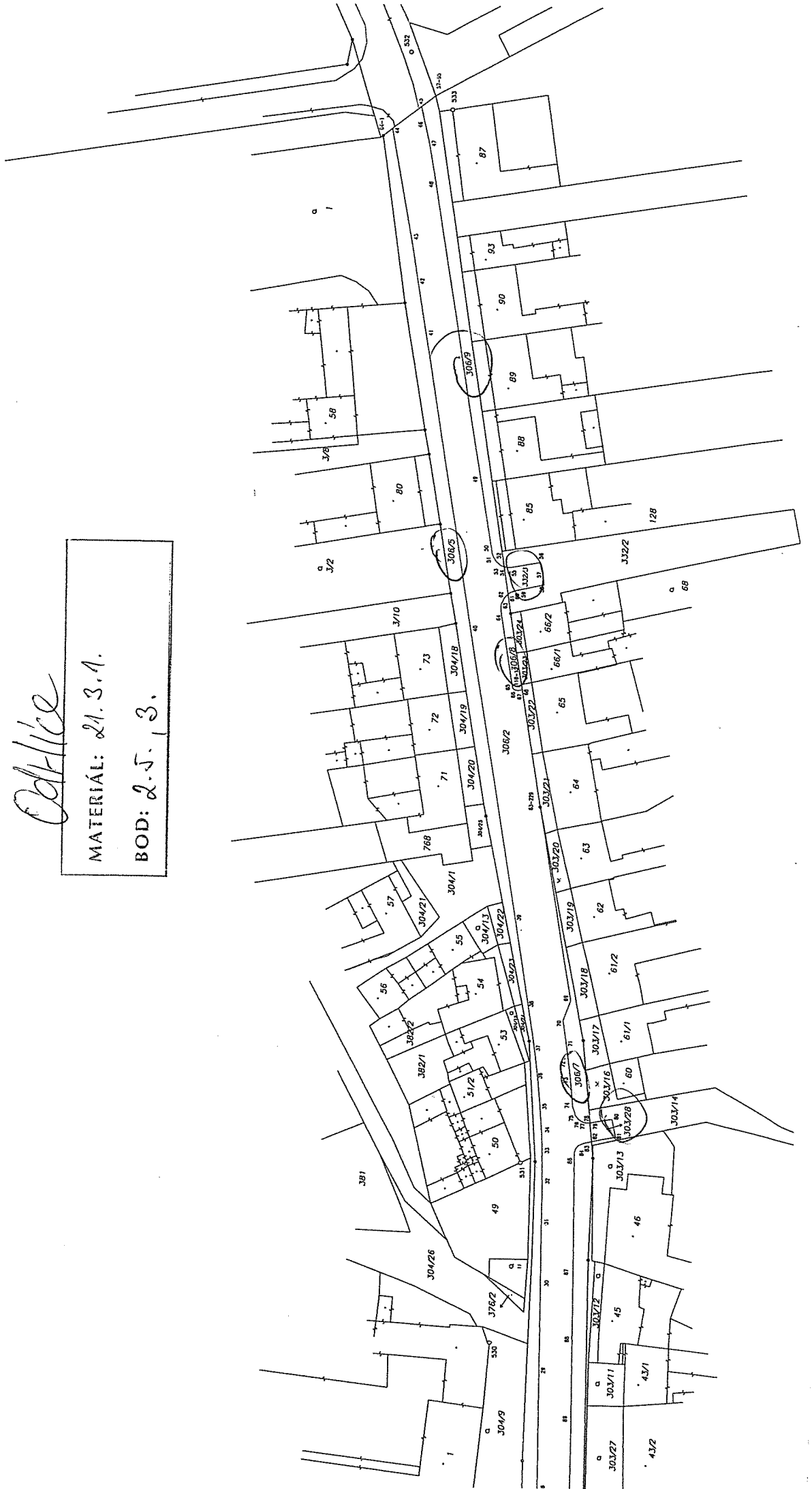
EOD: 2.5.

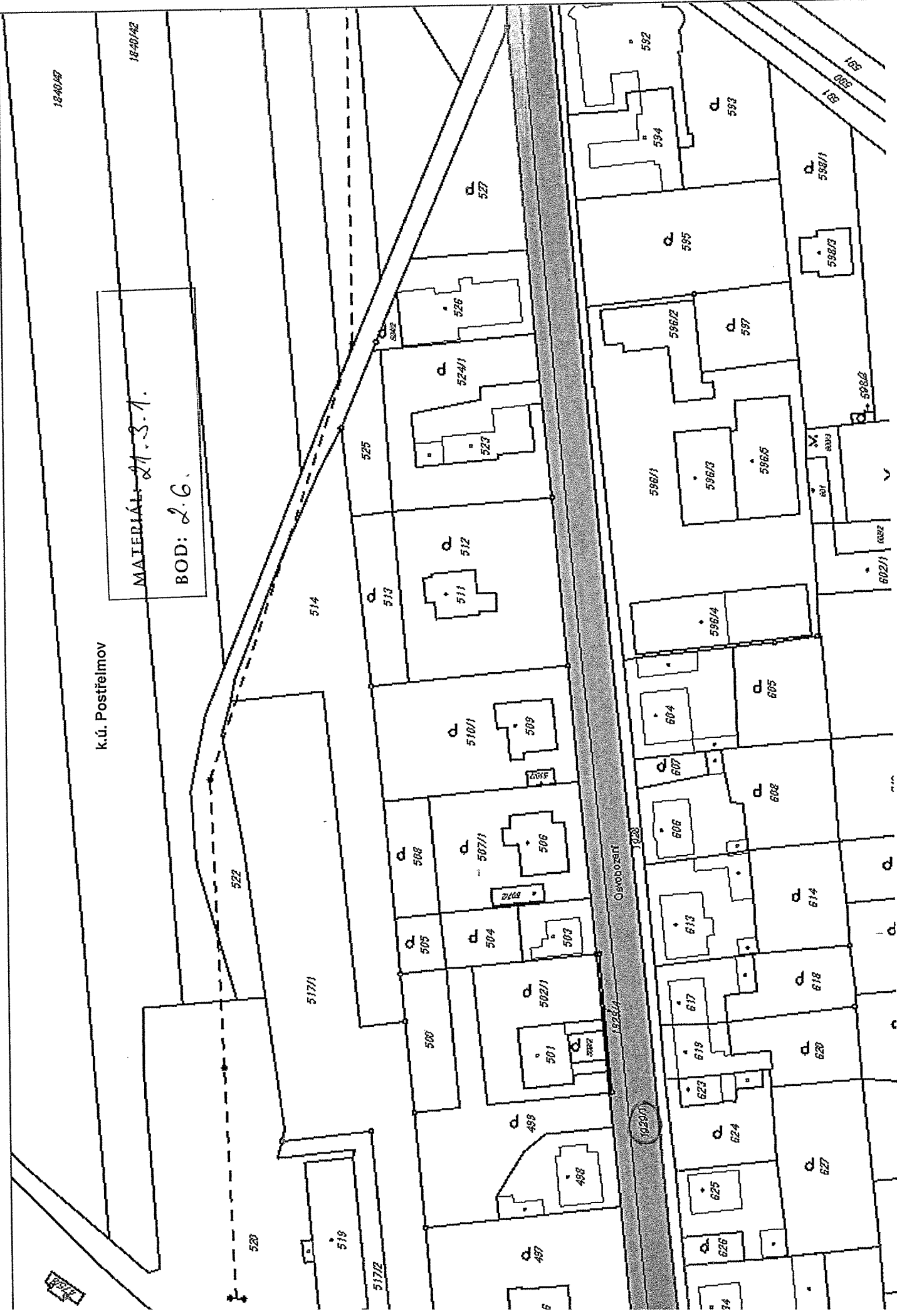


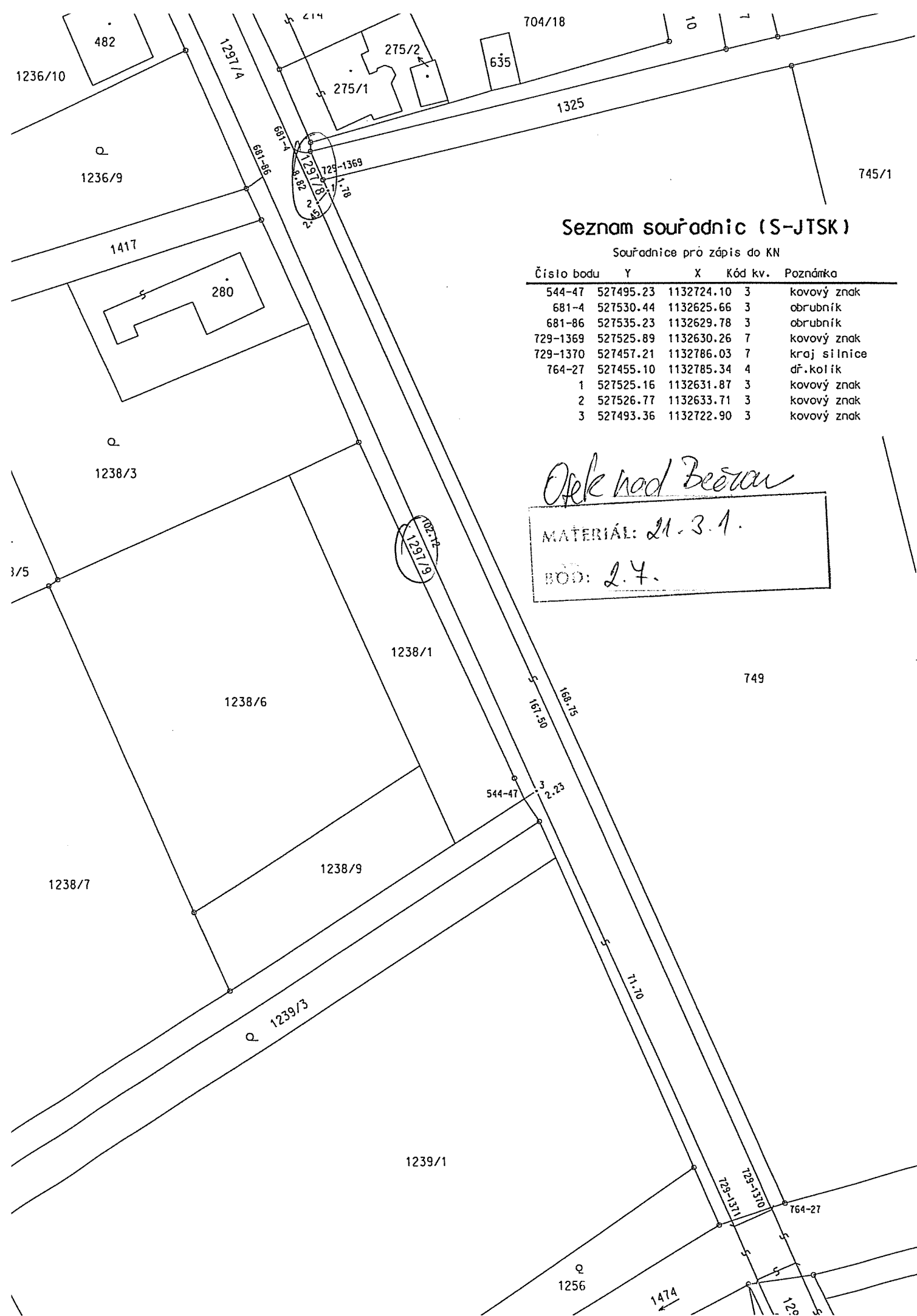
Collice

MATERIAL: 21.3.A.

BOD: 2.5.13.







Seznam souřadnic (S-JTSK)

Souřadnice pro zápis do KN

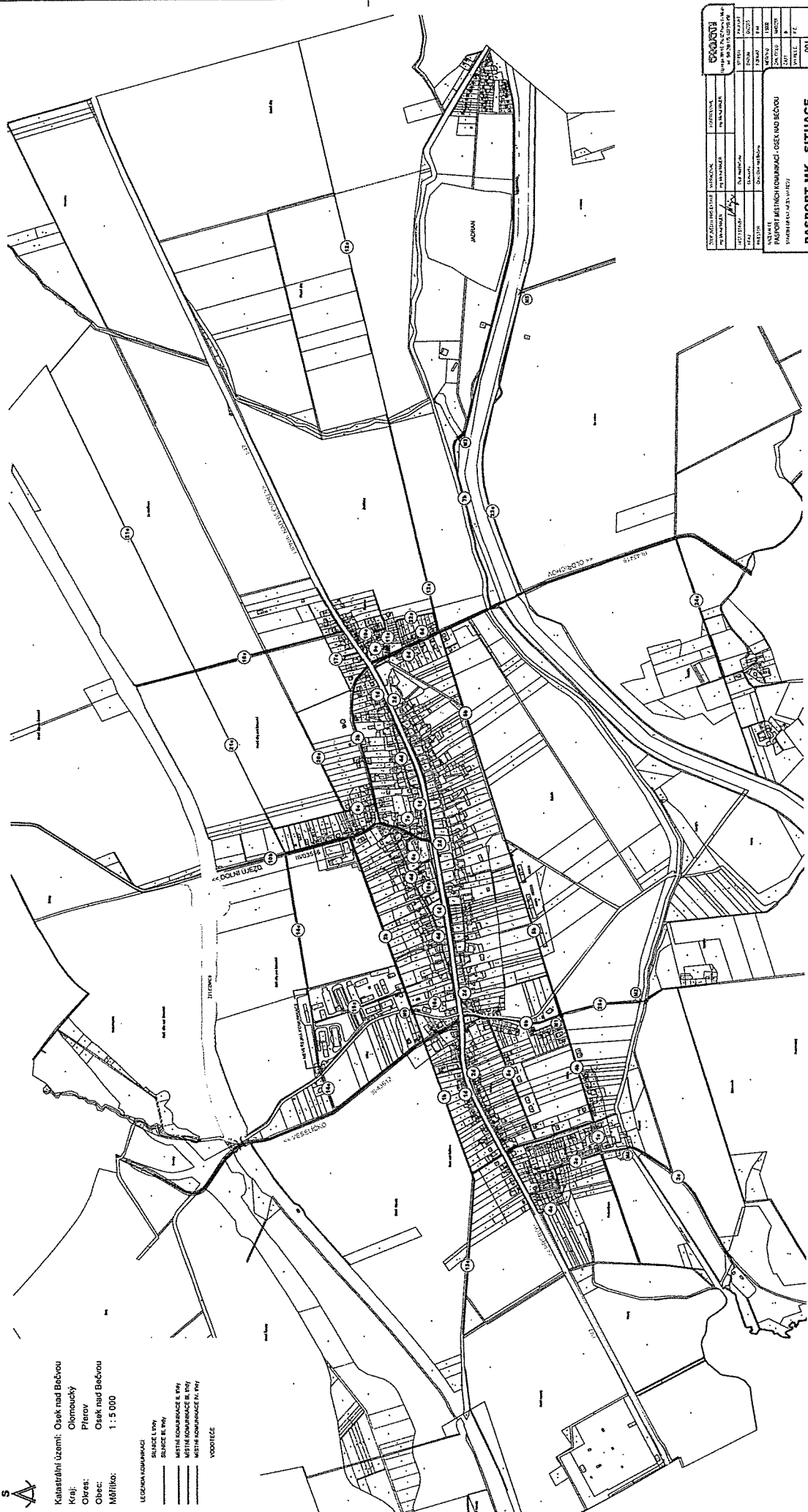
Číslo bodu	Y	X	Kód kv.	Poznámka
544-47	527495.23	1132724.10	3	kovový znak
681-4	527530.44	1132625.66	3	obrubník
681-86	527535.23	1132629.78	3	obrubník
729-1369	527525.89	1132630.26	7	kovový znak
729-1370	527457.21	1132786.03	7	kraj silnice
764-27	527455.10	1132785.34	4	dř.kolík
1	527525.16	1132631.87	3	kovový znak
2	527526.77	1132633.71	3	kovový znak
3	527493.36	1132722.90	3	kovový znak

Opék nad Bečvou

MATERIÁL: 21.3.1.

BOD: 2.4.

PASPORT MÍSTNÍCH KOMUNIKACÍ - OSEK NAD BEČVOU



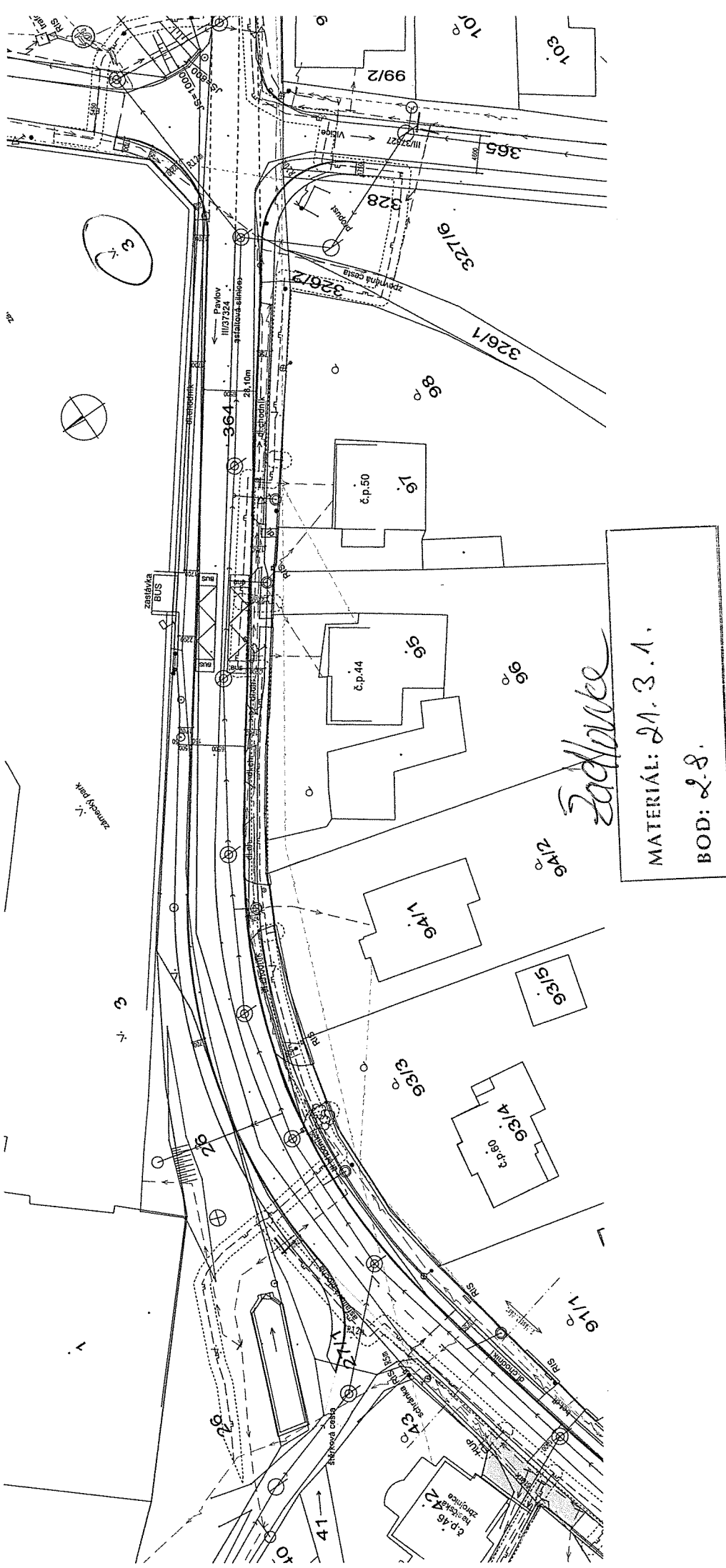
Katastrální území: Osek nad Bečovou
 Kraj: Olomoucký
 Okres: Pílov
 Obec: Osek nad Bečovou
 Měřítko: 1 : 5 000

LEGENDA KOMUNIKACÍ
 — SILNIČNÍ PŮVY
 — SILNIČNÍ BŘ. PŮVY
 — MÍSTNÍ KOMUNIKACE II. PŮVY
 — MÍSTNÍ KOMUNIKACE III. PŮVY
 — MÍSTNÍ KOMUNIKACE IV. PŮVY
 - - - - - VOZOTEŽE

PROJEKČNÍ ÚSTAV		PROJEKTANT		VÝKONKOVÝ ÚSTAV		VÝKONKOVÝ ÚSTAV	
PROJEKČNÍ ÚSTAV	PROJEKTANT	VÝKONKOVÝ ÚSTAV	PROJEKTANT	VÝKONKOVÝ ÚSTAV	PROJEKTANT	VÝKONKOVÝ ÚSTAV	PROJEKTANT
PROJEKČNÍ ÚSTAV	PROJEKTANT	VÝKONKOVÝ ÚSTAV	PROJEKTANT	VÝKONKOVÝ ÚSTAV	PROJEKTANT	VÝKONKOVÝ ÚSTAV	PROJEKTANT
PROJEKČNÍ ÚSTAV	PROJEKTANT	VÝKONKOVÝ ÚSTAV	PROJEKTANT	VÝKONKOVÝ ÚSTAV	PROJEKTANT	VÝKONKOVÝ ÚSTAV	PROJEKTANT

L. U. OSEK NAD BEČVOU

MATERIÁL: 21.3.1.
 BOD: 2.7.



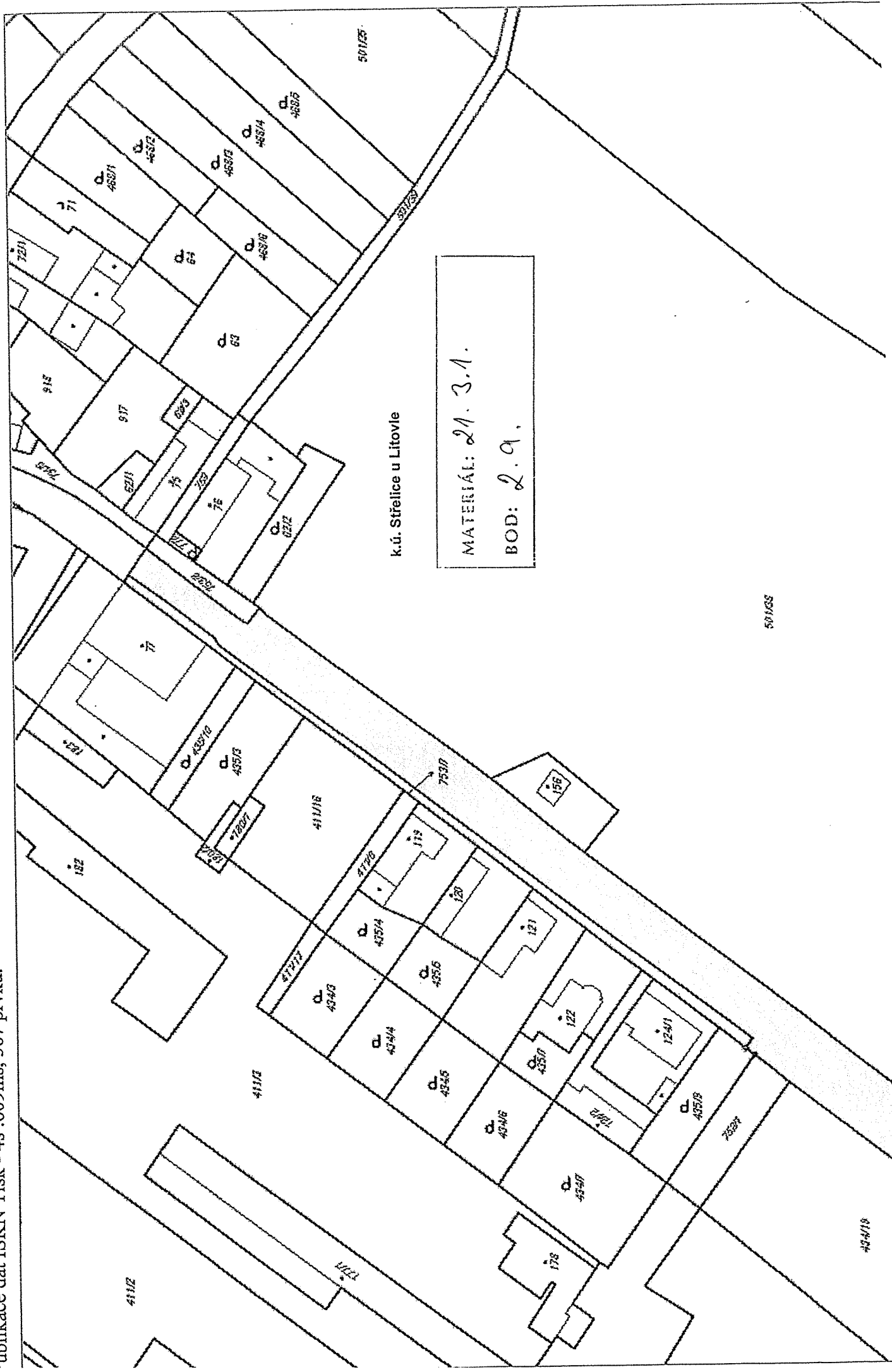
Zadávka

MATERIAL: 21.3.1.
 BOD: 2-8.



Zádoube

MATERIÁL: 21.3.1.
BOD: 2.8.



oblikace dat ISKN Tisk - 3s :250ms, 262 prvků.

