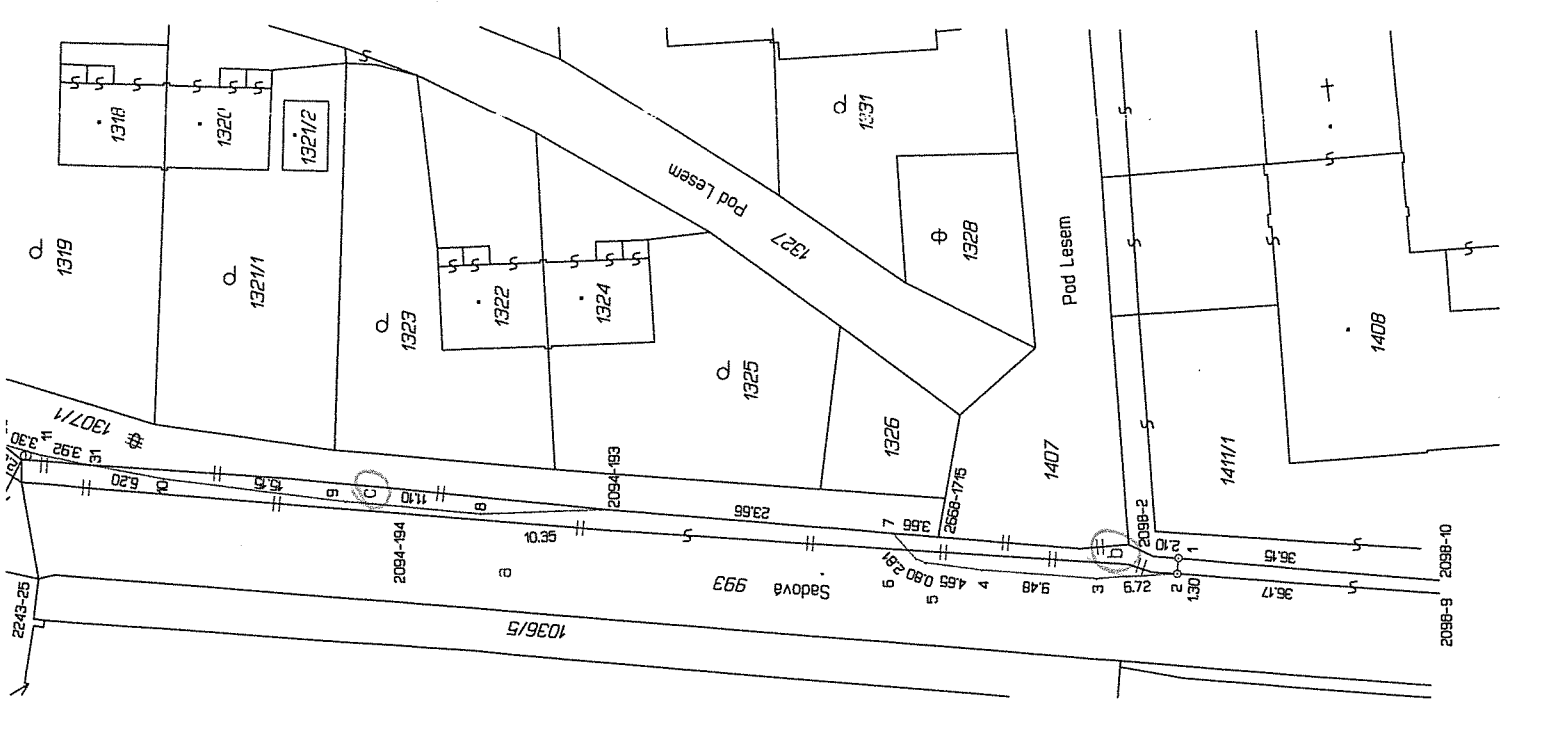


| 1   | 25 | 04 | 1  | 25 | 03 |
|---|----|----|--|----|----|
| <p>*1) Rozdíl -1 m2 vzniklý zaokrouhlením výměr (bod 14.7b přílohy katastrální vyhlášky) u dílů nové parcely č. 993</p> <p>*2) Rozdíl -1 m2 vzniklý zaokrouhlením výměr (bod 14.7b přílohy katastrální vyhlášky) u dílů nové parcely č. 1112</p> <p>*3) Rozdíl +1 m2 vzniklý zaokrouhlením výměr (bod 14.6 přílohy katastrální vyhlášky) u dosavadní parcely č.1307/1</p>   |    |    |  |    |    |
| <p>Seznam souřadnic (S-JTSK)<br/>Číslo bodu Souřadnice pro zápis do KN</p>  |    |    | <p>Seznam souřadnic (S-JTSK)<br/>Číslo bodu Souřadnice pro zápis do KN</p>   |    |    |
| <p>k.ú. Sternberk (765527)</p> <p>1672-1 541974.19 1107133.41 3</p> <p>2093-30 541869.65 1107025.83 3</p> <p>2094-193 541972.60 1107201.89 3</p> <p>2094-200 541966.88 1107153.88 3</p> <p>2096-166 541872.04 1107033.94 6</p> <p>2098-2 541975.16 1107246.81 3</p> <p>2098-9 541980.05 1107284.85 3</p> <p>2098-10 541979.17 1107284.91 3</p> <p>2243-25 541978.53 1107155.31 3</p> <p>2666-1715 541974.71 1107229.09 3</p> <p>3466-113 541967.93 1107119.96 3</p> <p>1 541976.33 1107248.91 3</p> <p>2 541977.60 1107248.80 3</p> <p>3 541978.03 1107242.13 3</p> <p>4 541977.39 1107232.69 3</p> <p>5 541976.80 1107228.06 3</p> <p>6 541976.51 1107227.30 3</p> <p>7 541974.43 1107225.46 3</p> <p>8 541973.05 1107191.53 3</p> <p>9 541972.10 1107180.46 3</p> <p>10 541970.35 1107165.44 3</p> <p>11 541968.51 1107155.49 3</p> <p>12 541966.87 1107149.63 3</p> <p>13 541964.67 1107142.96 3</p> |    |    | <p>k.ú. Sternberk (765527)</p> <p>14 541968.42 1107128.32 3</p> <p>15 541951.54 1107114.54 3</p> <p>16 541943.86 1107100.95 3</p> <p>17 541937.19 1107091.04 3</p> <p>18 541926.29 1107079.05 3</p> <p>19 541924.11 1107076.90 3</p> <p>20 541882.45 1107039.45 3</p> <p>21 541877.33 1107034.57 3</p> <p>22 541874.49 1107031.13 3</p> <p>23 541872.91 1107032.45 3</p> <p>24 541974.50 1107134.97 3</p> <p>25 541970.01 1107124.43 3</p> <p>26 541966.65 1107125.98 3</p> <p>27 541966.89 1107130.51 3</p> <p>28 541971.59 1107134.00 3</p> <p>29 541873.78 1107031.72 3</p> <p>30 541967.62 1107152.29 3</p> <p>31 541969.23 1107159.36 3</p> |    |    |
| <p>Číslo bodu Souřadnice pro zápis do KN</p>  |    |    | <p>Číslo bodu Souřadnice pro zápis do KN</p>   |    |    |
| <p>1 25 04</p>  |    |    | <p>1 25 03</p>   |    |    |
| <p>1 25 04</p>  |    |    | <p>1 25 03</p>   |    |    |



k.ú. Sternberk

MATERIAL: 23.5.

BOD: 2.1.1

### GEOMETRICKÝ PLÁN

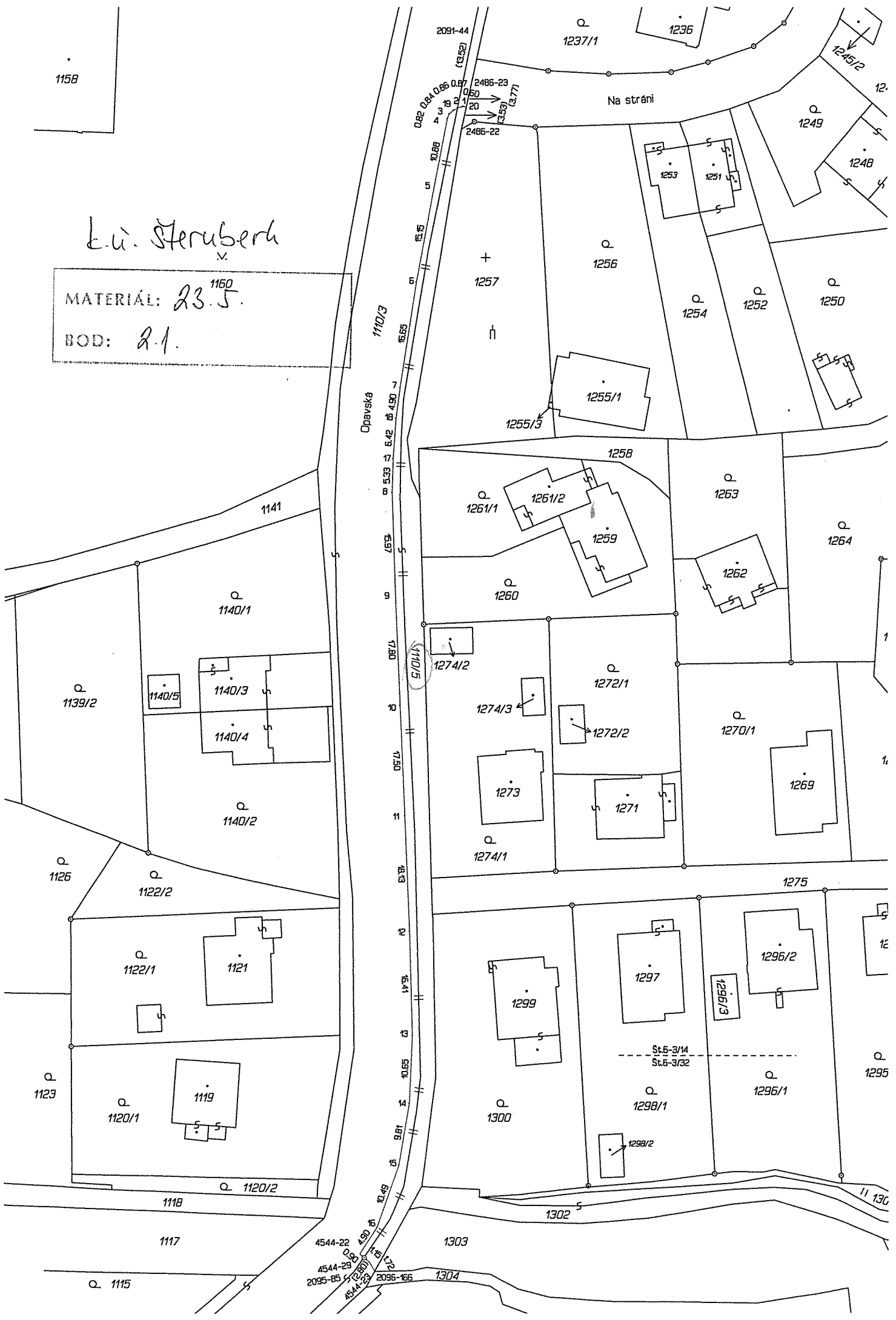
**pro**  
změnu hranic pozemků

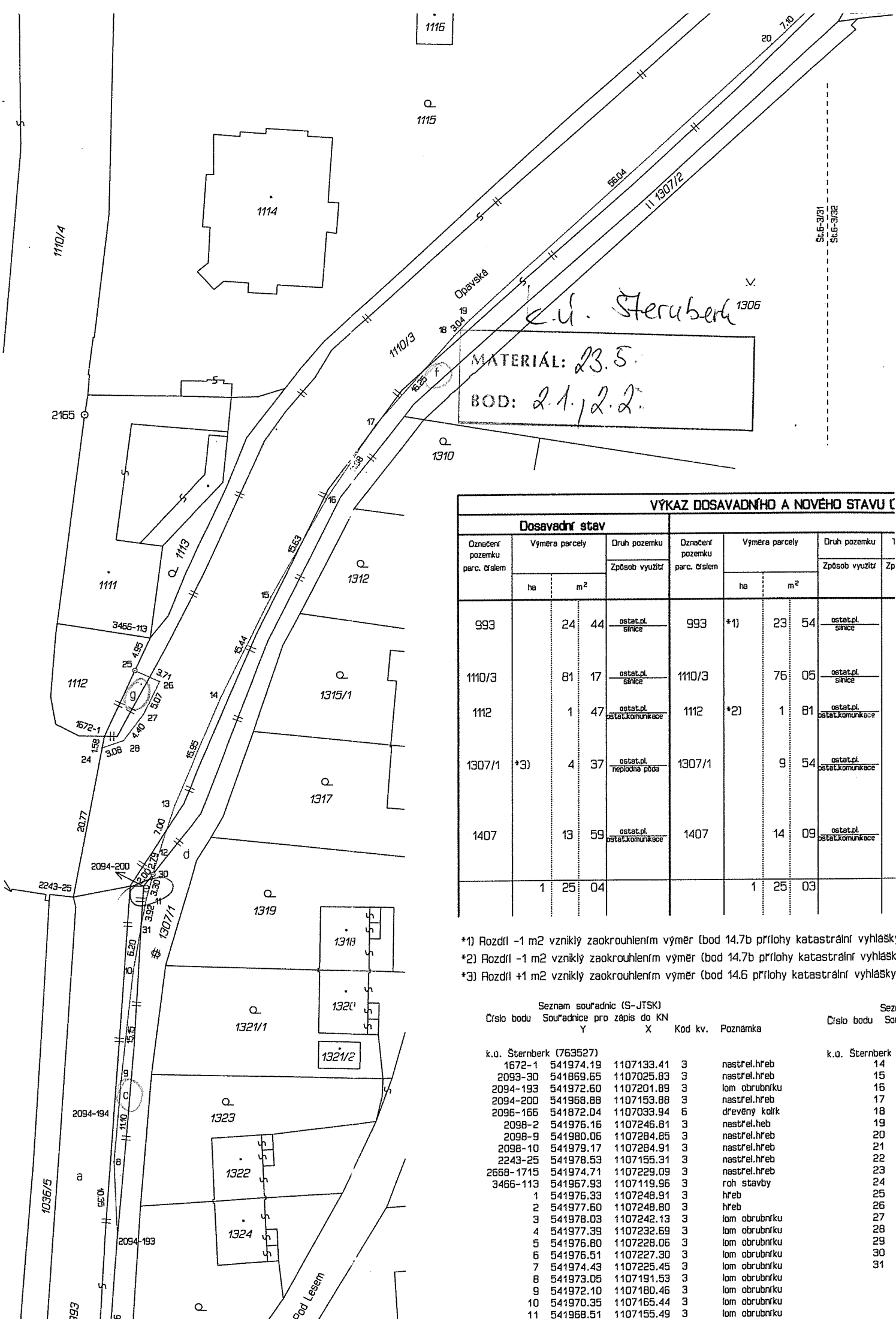
|   |   |   |
|---|---|---|
| <p>Vyhovovatel: Petr Aberle, IČO: 49592831</p> <p>Smetanova 2645/72</p> <p>Sternberk 785 01</p> <p>tel: 604 712 950, 565 011 672</p>  | <p>Jméno, příjmení: ing. Marcel Hyl</p> <p>Číslo polohy seznamu úředně oprávněných zeměměřičských inženýrů: 1701/1997</p> | <p>Jméno, příjmení: ing. Marcel Hyl</p> <p>Číslo polohy seznamu úředně oprávněných zeměměřičských inženýrů: 1401/1997</p>                     |
| <p>Číslo plánu: 4544-113/2017</p> <p>Dkres: Olomouc</p> <p>Obec: Sternberk</p> <p>Kat. území: Sternberk</p> <p>Mapový list: S:6-3/31,32</p> <p>Dosavadním vlastnickým pozemků byla poskytnuta možnost seznámit se v terénu s problémem navrhovaných nových hranic které byly oznamovány předepsaným způsobem.</p> | <p>Dne: 18. října 2017</p> <p>Název pozemků a přesnost odpovídá právním předpisům.</p>                                    | <p>Dne: 31. 10. 2017</p> <p>Tento stejnopis odpovídá geometrickému plánu v elektronické podobě uazeném v dokumentaci katastrálního úřadu.</p> |
| <p>Katastrální úřad souhlasí s odlišováním parcel.</p> <p style="text-align: center;">KÚ pro Olomoucký kraj<br/>KP Olomouc<br/>Ing. Jitka Kyliarová<br/>PGP-2638/2017-805<br/>2017.10.26 12:55:12 CEST</p>  | <p>Číslo polohy seznamu úředně oprávněných zeměměřičských inženýrů: 1701/1997</p> <p>Dne: 587/2017</p>                    | <p>Číslo polohy seznamu úředně oprávněných zeměměřičských inženýrů: 1401/1997</p> <p>Dne: 679/2017</p>  |

1158

L. u. Šteruberh

MATERIÁL: 23.5.<sup>1160</sup>  
BOD: 2.1.

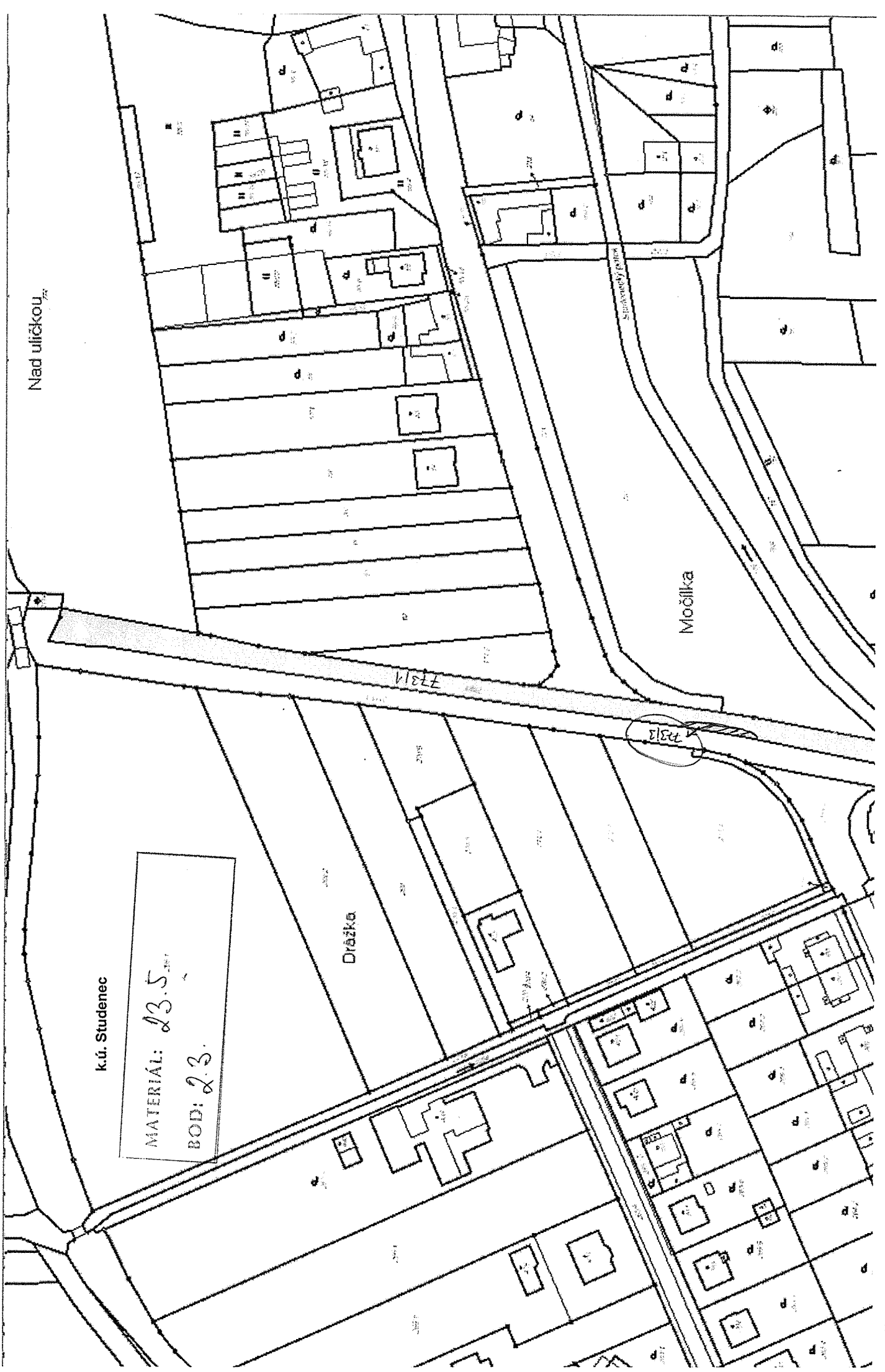




| VÝKAZ DOSAVALNÍHO A NOVÉHO STAVU C |                |                |                            |                              |                |                |                |                            |   |
|------------------------------------|----------------|----------------|----------------------------|------------------------------|----------------|----------------|----------------|----------------------------|---|
| Dosavadní stav                     |                |                |                            |                              |                |                |                |                            |   |
| Označení pozemku parc. číslm       | Výměra parcely |                | Druh pozemku               | Označení pozemku parc. číslm | Výměra parcely |                | Druh pozemku   | Zp                         | 1 |
|                                    | ha             | m <sup>2</sup> | Způsob využití             |                              | ha             | m <sup>2</sup> | Způsob využití |                            |   |
| 993                                | 24             | 44             | ostat.pl. sínice           | 993                          | *1)            | 23             | 54             | ostat.pl. sínice           |   |
| 1110/3                             | 81             | 17             | ostat.pl. sínice           | 1110/3                       |                | 76             | 05             | ostat.pl. sínice           |   |
| 1112                               | 1              | 47             | ostat.pl. ostat.komunikace | 1112                         | *2)            | 1              | 81             | ostat.pl. ostat.komunikace |   |
| 1307/1                             | *3)            | 4              | ostat.pl. neplošná voda    | 1307/1                       |                | 9              | 54             | ostat.pl. ostat.komunikace |   |
| 1407                               | 13             | 59             | ostat.pl. ostat.komunikace | 1407                         |                | 14             | 09             | ostat.pl. ostat.komunikace |   |
|                                    | 1              | 25             | 04                         |                              |                | 1              | 25             | 03                         |   |

- \*1) Rozdíl -1 m2 vznikly zaokrouhlením výměr (bod 14.7b přílohy katastrální vyhlášky)
- \*2) Rozdíl -1 m2 vznikly zaokrouhlením výměr (bod 14.7b přílohy katastrální vyhlášky)
- \*3) Rozdíl +1 m2 vznikly zaokrouhlením výměr (bod 14.6 přílohy katastrální vyhlášky)

| Seznam souřadnic (S-JTSK) |                            |            |   |               |          |            | Sezi           |  |
|---------------------------|----------------------------|------------|---|---------------|----------|------------|----------------|--|
| Číslo bodu                | Souřadnice pro zápis do KN |            |   | Kod kv.       | Poznámka | Číslo bodu | Sot            |  |
| Y                         | X                          |            |   |               |          |            |                |  |
| k.o. Sternberk (763527)   |                            |            |   |               |          |            | k.o. Sternberk |  |
| 1672-1                    | 541974.19                  | 1107133.41 | 3 | nastřel.hřeb  |          | 14         |                |  |
| 2093-30                   | 541859.55                  | 1107025.83 | 3 | nastřel.hřeb  |          | 15         |                |  |
| 2094-193                  | 541972.60                  | 1107201.89 | 3 | lom obrubníku |          | 16         |                |  |
| 2094-200                  | 541958.88                  | 1107153.88 | 3 | nastřel.hřeb  |          | 17         |                |  |
| 2096-166                  | 541872.04                  | 1107033.94 | 6 | dřevěný kolík |          | 18         |                |  |
| 2098-2                    | 541976.16                  | 1107246.81 | 3 | nastřel.heb   |          | 19         |                |  |
| 2098-9                    | 541980.06                  | 1107284.85 | 3 | nastřel.hřeb  |          | 20         |                |  |
| 2098-10                   | 541979.17                  | 1107284.91 | 3 | nastřel.hřeb  |          | 21         |                |  |
| 2243-25                   | 541978.53                  | 1107155.31 | 3 | nastřel.hřeb  |          | 22         |                |  |
| 2658-1715                 | 541974.71                  | 1107229.09 | 3 | nastřel.hřeb  |          | 23         |                |  |
| 3466-113                  | 541967.93                  | 1107119.96 | 3 | roh stavby    |          | 24         |                |  |
| 1                         | 541976.33                  | 1107248.91 | 3 | hřeb          |          | 25         |                |  |
| 2                         | 541977.60                  | 1107248.80 | 3 | hřeb          |          | 26         |                |  |
| 3                         | 541978.03                  | 1107242.13 | 3 | lom obrubníku |          | 27         |                |  |
| 4                         | 541977.39                  | 1107232.69 | 3 | lom obrubníku |          | 28         |                |  |
| 5                         | 541976.80                  | 1107228.06 | 3 | lom obrubníku |          | 29         |                |  |
| 6                         | 541976.51                  | 1107227.30 | 3 | lom obrubníku |          | 30         |                |  |
| 7                         | 541974.43                  | 1107225.45 | 3 | lom obrubníku |          | 31         |                |  |
| 8                         | 541973.05                  | 1107191.53 | 3 | lom obrubníku |          |            |                |  |
| 9                         | 541972.10                  | 1107180.46 | 3 | lom obrubníku |          |            |                |  |
| 10                        | 541970.35                  | 1107165.44 | 3 | lom obrubníku |          |            |                |  |
| 11                        | 541968.51                  | 1107155.49 | 3 | lom obrubníku |          |            |                |  |



Nad uličkou 774

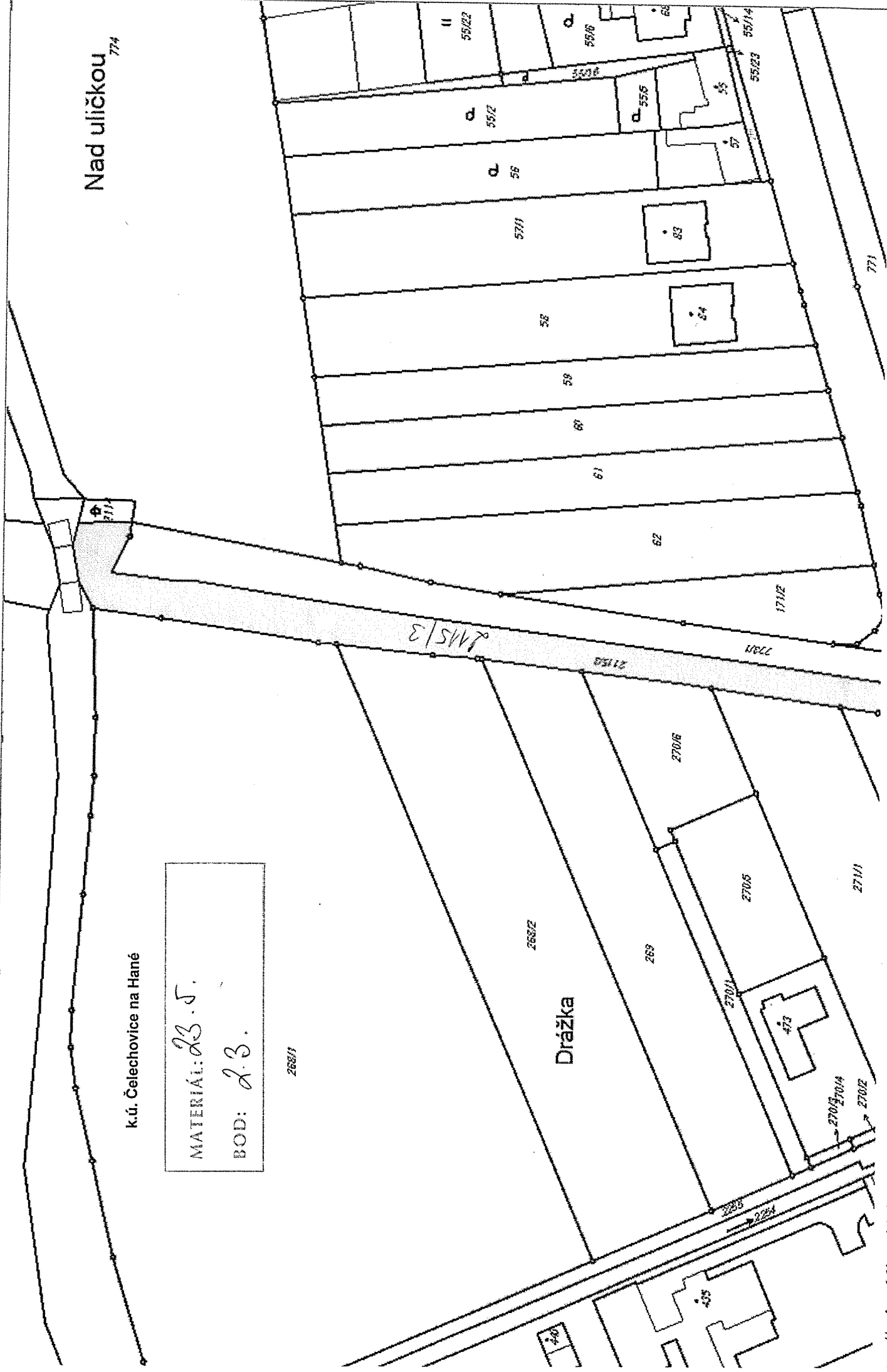
k.ú. Čelechovice na Hané

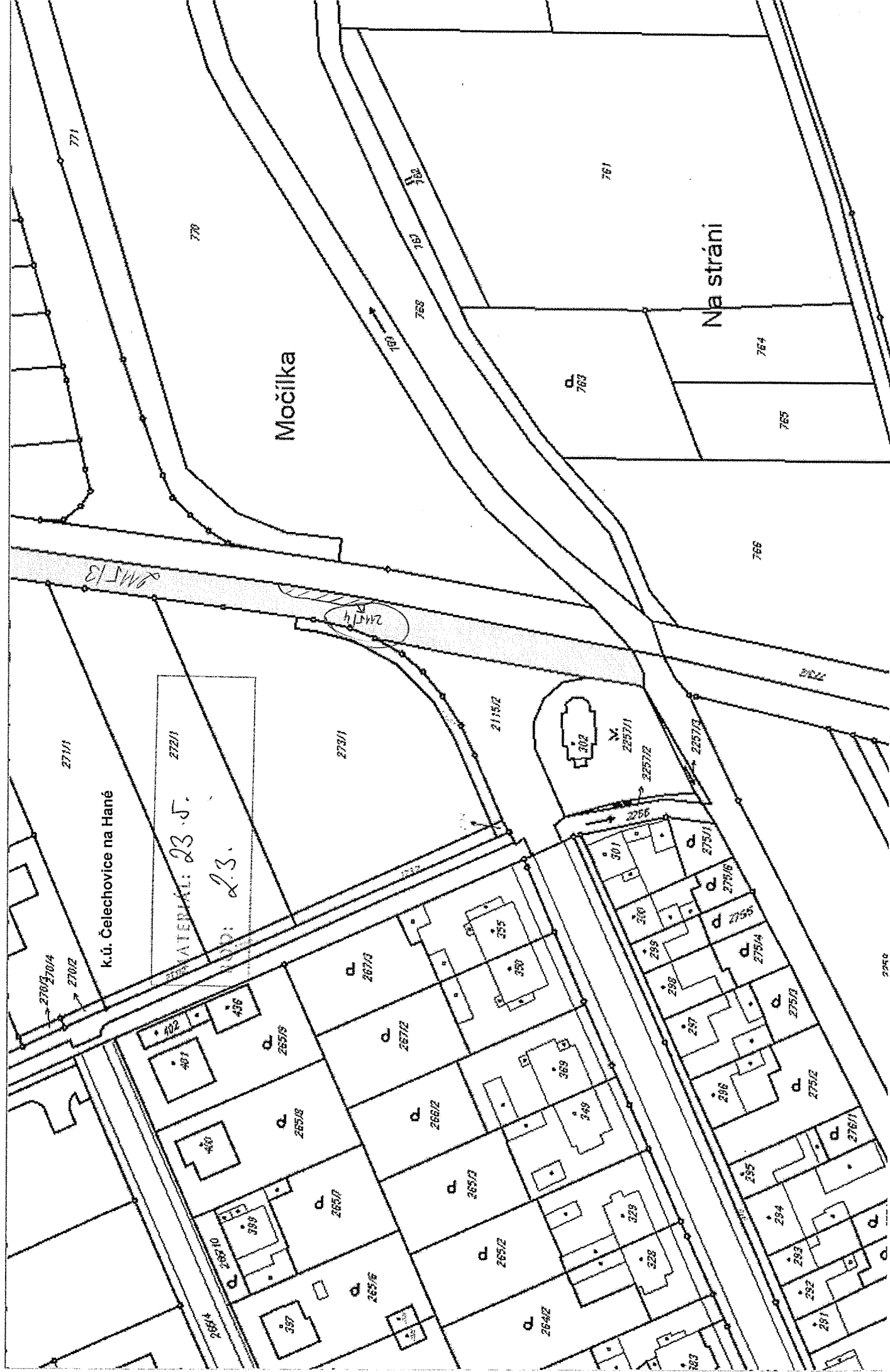
MATERIÁL: *23.5.*  
 BOD: *23.*

268/1

Dražka

*2MS/3*















k.ú. Smržice

MATERIAL: B.S.  
 BOD: 2.4.





k.ú. Smržice

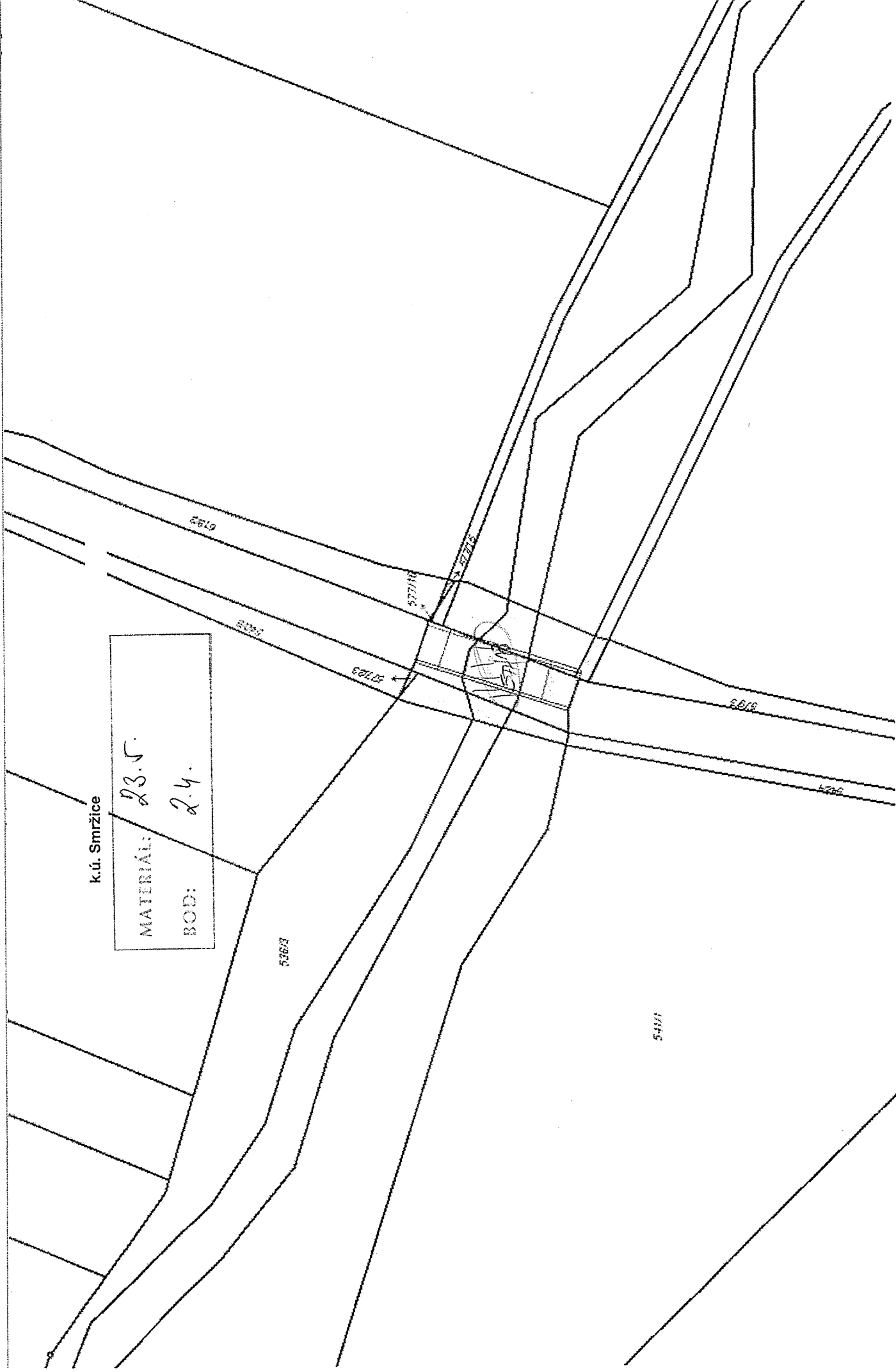
MATERIÁL: 23.5.

ROD: 2.4. + 2.5.

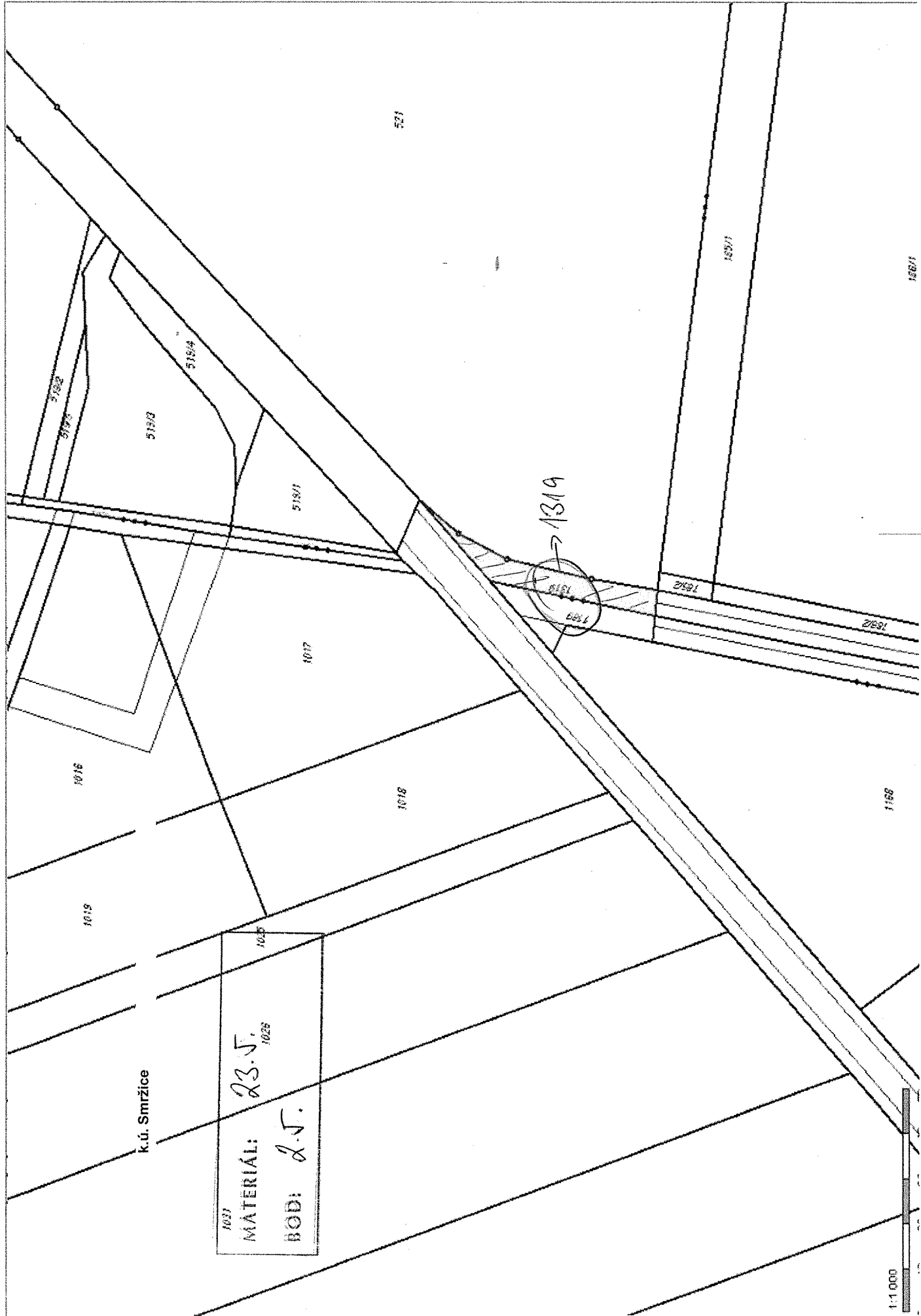


k.ú. Smržice

MATERIÁL: 23.5.  
BOD: 2.4.







k.ú. Smržice

1037  
 MATERIÁL: 23.5. / 0229  
 BOD: 2.5.

1319

1:1 000

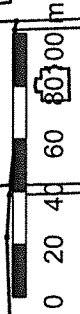


N. Čechovice

MATERIAL 23.5.  
KčD: 2.6.1.2.4.



1:2 880



0 20 40 60 100 m