













K.Ú. Chrást

b.u. Chrástice

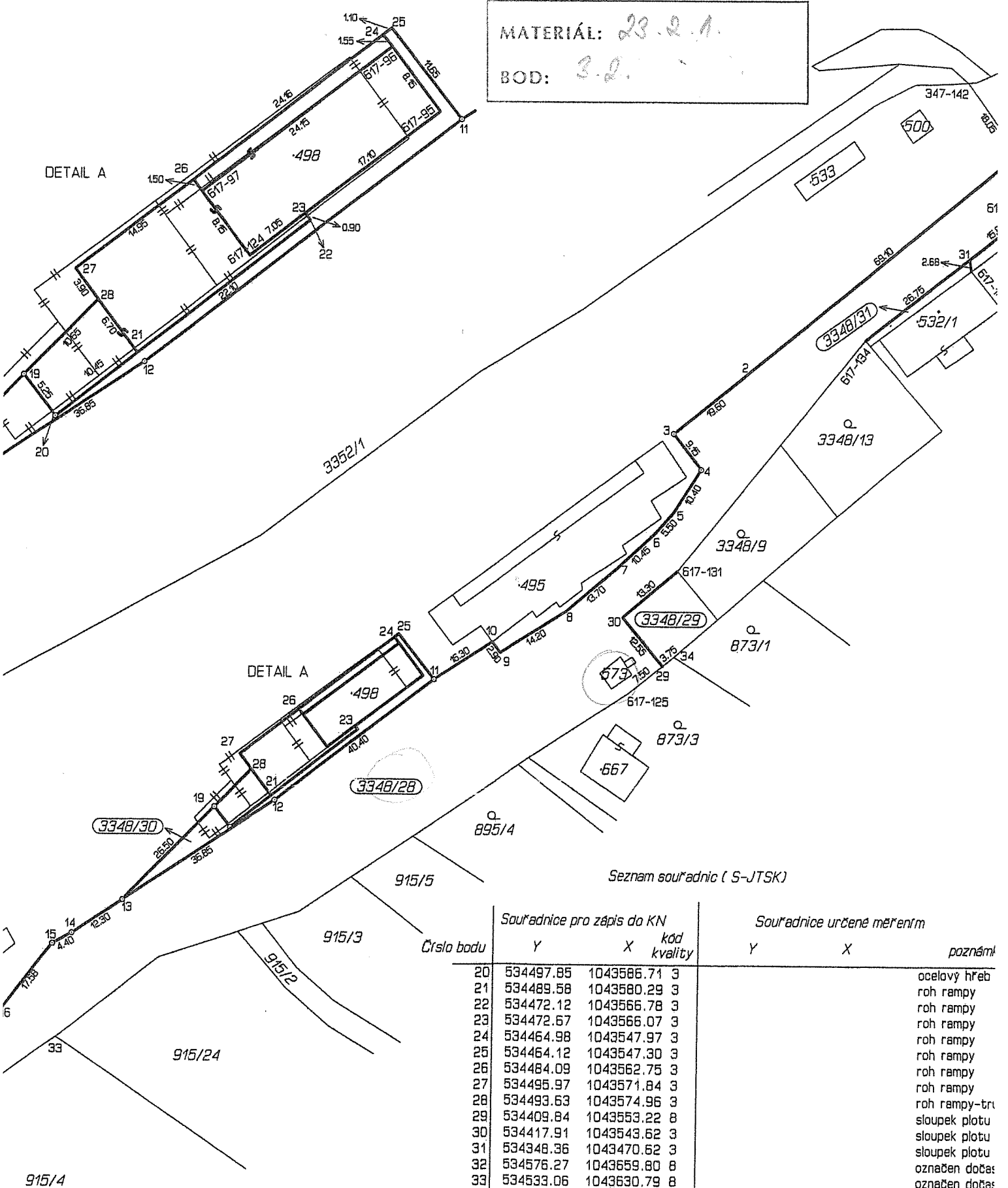
MATERIÁL: 23.8.1.
BOD: 2.1.3.1.

LEGENDA ZABOROVÝCH PLOCH

-  TRVALÝ ZABOR, ZEMĚDĚLSKÁ PŮDA
-  TRVALÝ ZABOR, OSTATNÍ PLOCHY
-  TRVALÝ ZABOR, LESNÍ PŮDA
-  TRVALÝ ZABOR, VODNÍ PLOCHA
-  DOČASNÝ ZABOR, DO 1 ROKU
-  DOČASNÝ ZABOR, MĚSTA
-  TRVALÝ ZABOR MĚSTA, OSTATNÍ PLOCHA
-  TRVALÝ ZABOR MĚSTA, ZEMĚDĚLSKÁ PŮDA
-  TRVALÝ ZABOR MĚSTA, LESNÍ PŮDA
-  DOTČENÁ PARCELA KN
-  HRANICE KATASTRÁLNÍHO ÚZEMÍ
-  HRANICE STAVBY

Ku. MIKULOVICE U JESENÍKA

MATERIÁL: 23.2.1.
 BOD: 3.2.



Seznam souřadnic (S-JTSK)

Číslo bodu	Souřadnice pro zápis do KN			Souřadnice určené měřením		
	Y	X	kód kvality	Y	X	poznámka
20	534497.85	1043586.71	3			ocelový hřeb
21	534489.58	1043580.29	3			roh rampy
22	534472.12	1043566.78	3			roh rampy
23	534472.67	1043566.07	3			roh rampy
24	534464.98	1043547.97	3			roh rampy
25	534464.12	1043547.30	3			roh rampy
26	534484.09	1043562.75	3			roh rampy
27	534495.97	1043571.84	3			roh rampy
28	534493.63	1043574.96	3			roh rampy-tr
29	534409.84	1043553.22	8			sloupek plotu
30	534417.91	1043543.62	3			sloupek plotu
31	534348.36	1043470.62	3			sloupek plotu
32	534576.27	1043659.80	8			označen dočas
33	534533.06	1043630.79	8			označen dočas
34	534406.82	1043550.92	8			označen dočas

