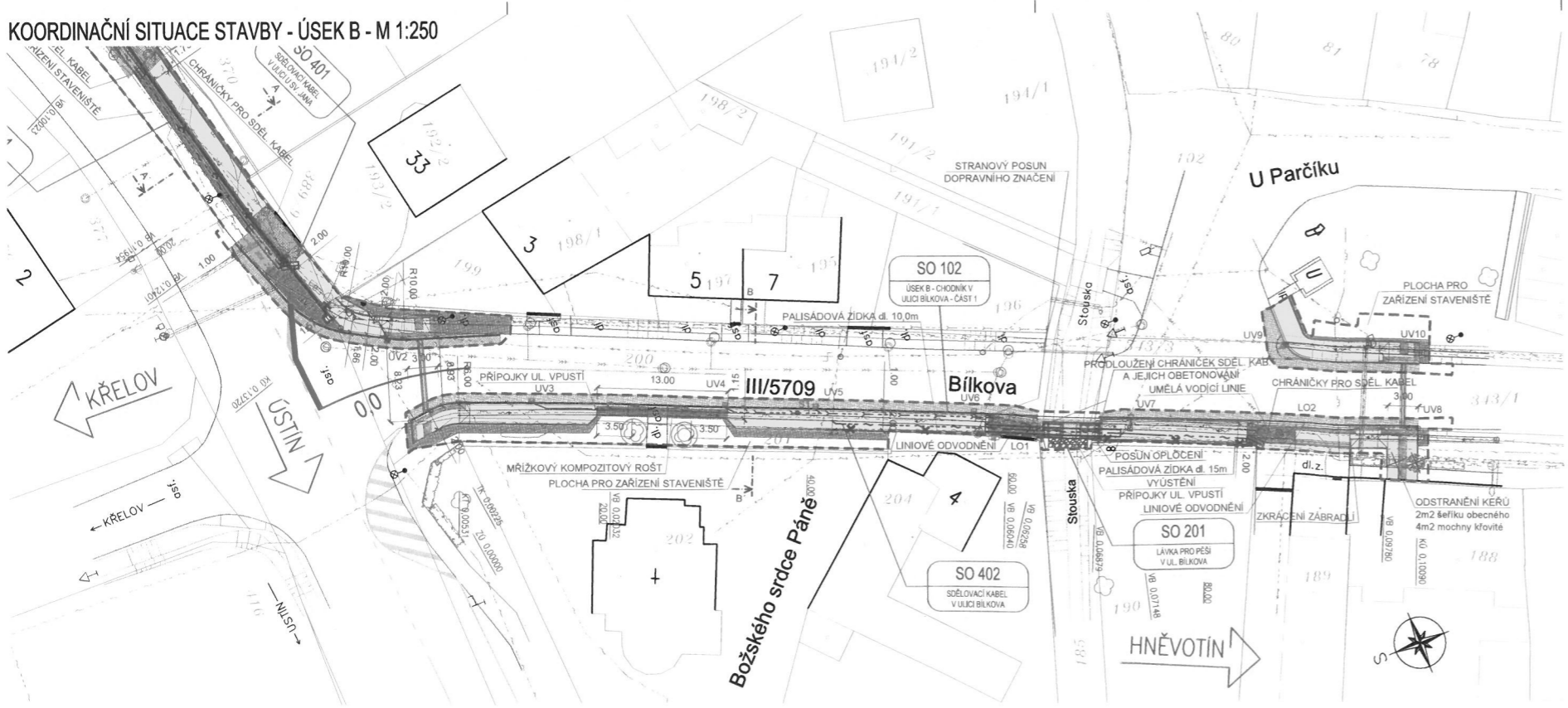


L.u. TOPOLANY
 MATERIÁL: 10.3.1
 1.

KOORDINAČNÍ SITUACE STAVBY - ÚSEK B - M 1:250



- LEGENDA STÁVAJÍCÍCH INŽENÝRSKÝCH SÍTÍ:**
- stávající vodovod (Moravská vodárenská a.s.)
 - stávající kanalizace splašková (Moravská vodárenská a.s.)
 - stávající kanalizace dešťová (Moravská vodárenská a.s.)
 - stávající veřejné osvětlení (Technické služby města Olomouce a.s.)
 - stávající sdělovací vedení – metalické – podzemní (Česká telekomunikační infrastruktura a.s.)
 - stávající vedení NN – podzemní (ČEZ Distribuce a.s.)
 - stávající vedení NN – nadzemní (ČEZ Distribuce a.s.)
 - stávající vedení VN – nadzemní (ČEZ Distribuce a.s.)
 - stávající STL plynovod (GasNet, s.r.o.)
 - stávající VTL plynovod (GasNet, s.r.o.)

INŽENÝRSKÉ SÍTĚ JSOU ZAKRESLENY POUZE ORIENTAČNĚ, PŘED ZAHÁJENÍM PRACÍ JE NUTNÉ JE VYTÝČIT.

- LEGENDA NOVÝCH INŽENÝRSKÝCH SÍTÍ:**
- UV1 nové přípojky dešťových vpustí
 - UV1 nové uličné vpusti, 50/50, D400
 - LO1 nové liniové odvodnění, §.150mm, D400
 - Š1 nová plastová kontrolní šachta 400/250 přímá

- SEZNAM OBJEKTŮ:**
- SO 101 – Úsek A – chodník v ulici U Sv. Jana
 - SO 102 – Úsek B – chodník v ulici Bílkova
 - SO 201 – Lávka pro pěší v ul. Bílkova
 - SO 401 – Sdělovací kabel v ulici U Sv. Jana
 - SO 402 – Sdělovací kabel v ulici Bílkova

- LEGENDA:**
- komunikace – asfaltobeton
 - zpevněné vjezdy – dl.20/20
 - betonový zlab §. 300mm
 - nezpevněná krajnice
 - vodorovné doprav. znač.
 - mřížkový kompozitový rošt
 - chodníky – dl. 40/40
 - zámková dlažba hmatových úprav
 - nezp. cesta, vjezd – vibrovaný štěrk
 - zelené plochy
 - káceně/ochráněné stromy

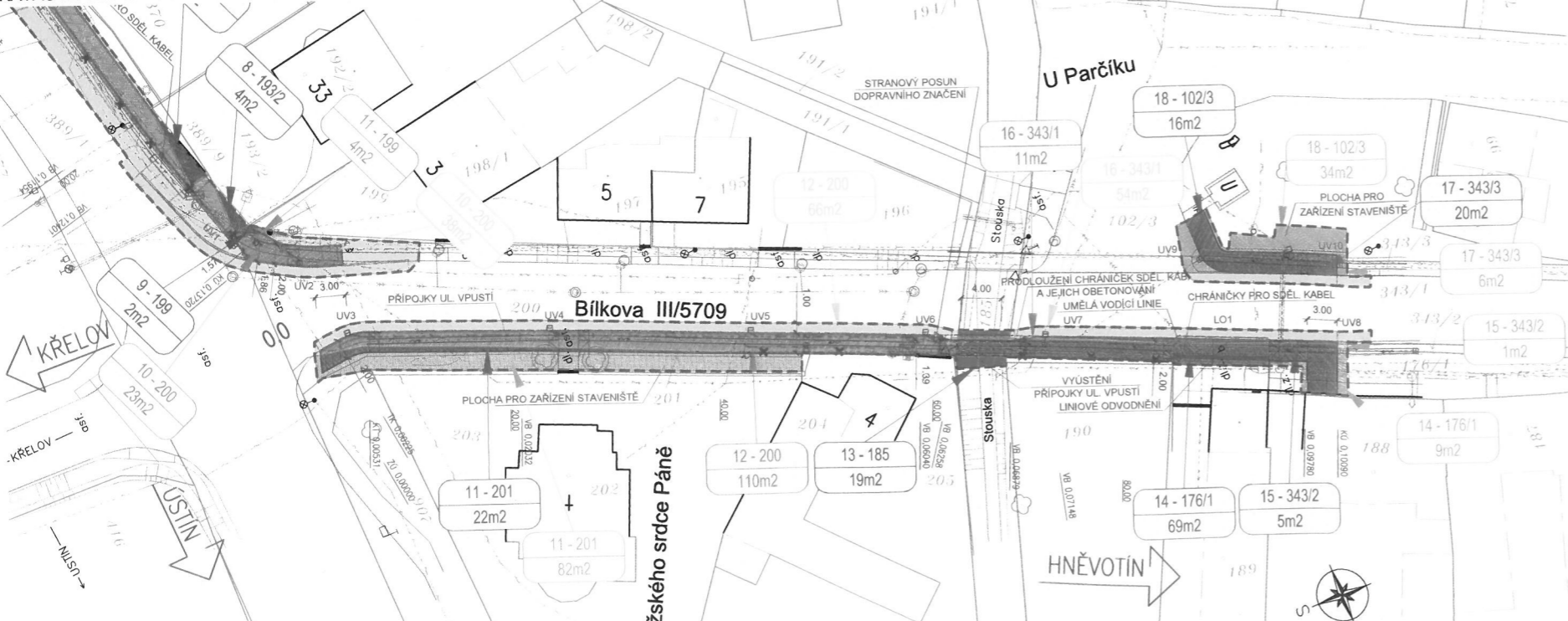
- LEGENDA KATASTRU NEMOVITOSTÍ:**
- hranice katastrálních území
 - hranice parcel katastru nemovitostí
 - číslo parcely katastru nemovitostí
 - vnitřní kresba/sluchy
 - hranice obvodu stavby

SOUBŘVNÝ SYSTÉM S-ITK				VÝŠKOVÝ SYSTÉM n=1	
DOPOV. PROJEKTANT ZAKÁZKY	ING. ZDENĚK KADLČÍK			Dopravní projektování	1914 s. s.
DOPOV. PROJEKTANT SO, PS	---				
NAVRHL. VYPRACOVAL	ING. TOMÁŠ LYSEK			středisko Olomouc	
KRESLIL, PSAL	ING. TOMÁŠ LYSEK			Mlýnská 6, 772 01 Olomouc	
KONTROLOVAL	ING. ZDENĚK KADLČÍK				
KRAJ	OLOMOUCKÝ	OBEC	STATUTÁRNÍ MĚSTO OLOMOUČ	STUPEŇ	DPS
INVESTOR	STATUTÁRNÍ MĚSTO OLOMOUČ, OL-PRIPISOD0025232019Kov			DATUM	8/2020
AKCE				MĚŘÍTKO	1:250
				FORMÁT	5 x A4
				ZAK.ČÍSLO	1910210
				ČÁST DOKUMENTACE	C
TOPOLANY - NOVOSTAVBA CHODNÍKŮ				ČÍS. SOUPRAVY	ČÍS. PŘÍLOHY
KOORDINAČNÍ SITUACE STAVBY - ÚSEK B					2.2

K.Ú. TOPOLANY

MATERIÁL: 10.3.1.
BOJ: 1.

KATASTRÁLNÍ SITUÁČNÍ VÝKRES - ÚSEK B - M 1:250



- LEGENDA STÁVAJÍCÍCH INŽENÝRSKÝCH SÍTÍ:**
- stávající vodovod (Moravská vodárenská a.s.)
 - stávající kanalizace splašková (Moravská vodárenská a.s.)
 - stávající kanalizace dešťová (Moravská vodárenská a.s.)
 - stávající veřejné osvětlení (Technické služby města Olomouce a.s.)
 - stávající sdělovací vedení - metalické - podzemní (Česká telekomunikační infrastruktura a.s.)
 - stávající vedení NN - podzemní (ČEZ Distribuce a.s.)
 - stávající vedení NN - nadzemní (ČEZ Distribuce a.s.)
 - stávající vedení VN - nadzemní (ČEZ Distribuce a.s.)
 - stávající STL plynovod (GasNet, s.r.o.)
 - stávající VTL plynovod (GasNet, s.r.o.)

- INŽENÝRSKÉ SÍTĚ JSOU ZAKRESLENY POUZE ORIENTAČNĚ, PŘED ZAHÁJENÍM PRACÍ JE NUTNÉ JE VYTYČIT.**
- LEGENDA NOVÝCH INŽENÝRSKÝCH SÍTÍ:**
- UV1 nové přípojky dešťových vpustí
 - UV2 nové uličné vpustí, 50/50, D400
 - LO1 nové liniové odvodnění, s 150mm, D400

- SEZNAM OBJEKTŮ:**
- SO 101 - Úsek A - chodník v ulici U Sv. Jana
 - SO 102 - Úsek B - chodník v ulici Bílkova
 - SO 201 - Lávka pro pěší v ul. Bílkova
 - SO 401 - Sdělovací kabel v ulici U Sv. Jana
 - SO 402 - Sdělovací kabel v ulici Bílkova

- LEGENDA ZÁBORŮ:**
- POZEMKY VE VLASTNICTVÍ MĚSTA OLOMOUC, TRVALÝ ZÁBOR
 - POZEMKY VE VLASTNICTVÍ MĚSTA OLOMOUC, DOČASNÝ ZÁBOR
 - POZEMKY VE VLASTNICTVÍ OLOMOUCKÉHO KRAJE, TRVALÝ ZÁBOR
 - POZEMKY VE VLASTNICTVÍ OLOMOUCKÉHO KRAJE, DOČASNÝ ZÁBOR
 - POZEMKY VE VLASTNICTVÍ POVODÍ MORAVY, DOČASNÝ ZÁBOR
 - POZEMKY VE VLASTNICTVÍ MORAVY, TRVALÝ ZÁBOR
 - POZEMKY VE VLASTNICTVÍ SOUKROMÝCH VLASTNÍKŮ, TRVALÝ ZÁBOR
 - POZEMKY VE VLASTNICTVÍ SOUKROMÝCH VLASTNÍKŮ, DOČASNÝ ZÁBOR

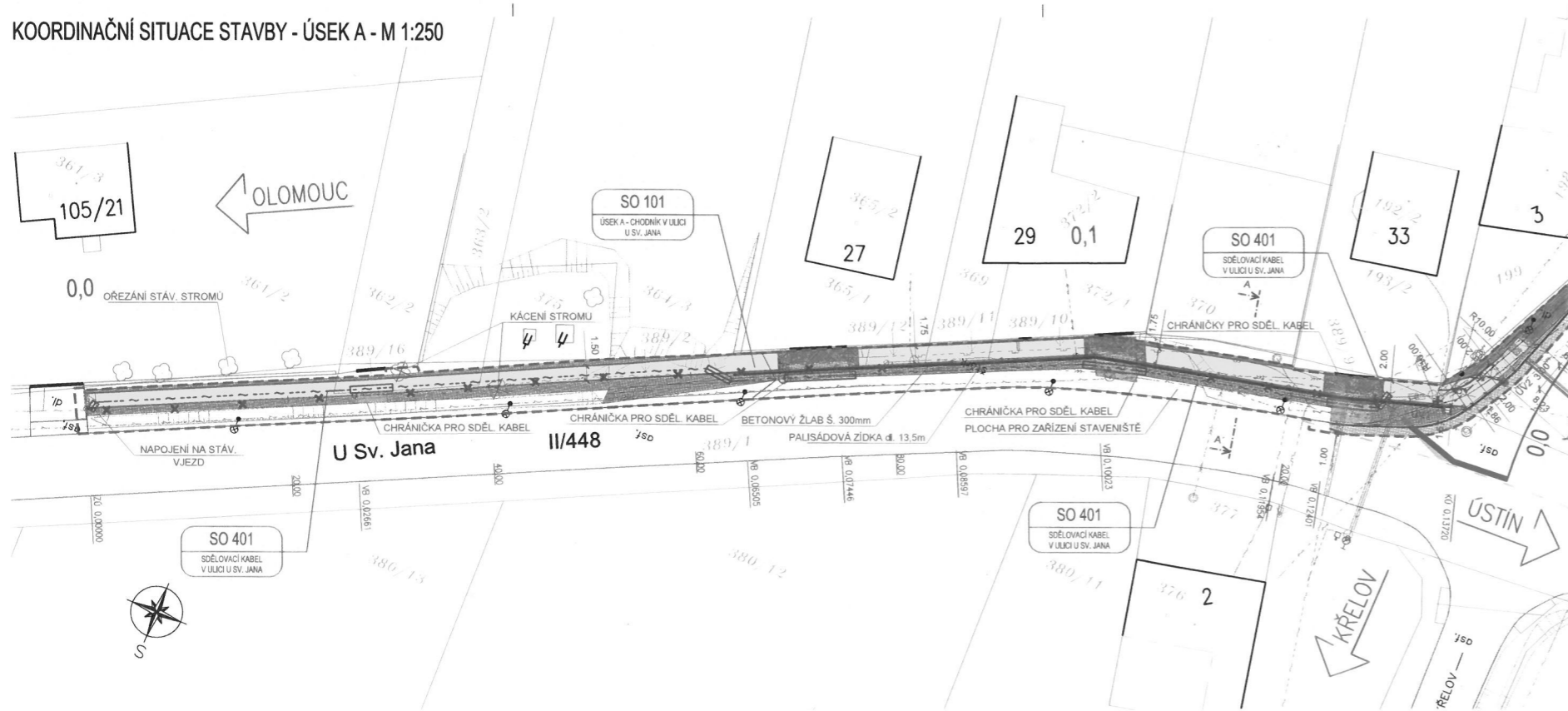
- LEGENDA KATASTRU NEMOVITOSTÍ:**
- hranice katastrálních území
 - hranice parcel katastru nemovitostí
 - číslo parcely katastru nemovitostí
 - hranice obvodu stavby
 - vnitřní kresba/slučky

SOUBŘADNÝ SYSTÉM S-JSK		VÝŠROVÝ SYSTÉM msn	
COPOV. PROJEKTANT ZAKÁZKY	ING. ZDENĚK KADLČÍK	STUPEN	DSP
COPOV. PROJEKTANT SO, PS	---	DATUM	4/2020
NAVRHL. VYPRACOVAL	ING. TOMÁŠ LÝSEK	MĚŘÍTKO	1:250
KRESLIL. PSAL	ING. TOMÁŠ LÝSEK	FORMÁT	5 x A4
KONTROLOVAL	ING. ZDENĚK KADLČÍK	ZAK. ČÍSLO	1910210
KRAJ	OLOMOUCKÝ	OBEC	STATUTÁRNÍ MĚSTO OLOMOUC
INVESTOR	STATUTÁRNÍ MĚSTO OLOMOUC, OŠ-PRŮPIS/SOD/002523/2019/Kov	ČÁST DOKUMENTACE	C
TOPOLANY - NOVOSTAVBA CHODNÍKŮ		ČÍS. SOUPRAVY	ČÍS. PŘÍLOHY
VÝKRES KATASTRÁLNÍ SITUÁČNÍ VÝKRES - ÚSEK B			2.2

k.ú. TOPOLANY

1031
1.

KOORDINAČNÍ SITUACE STAVBY - ÚSEK A - M 1:250



LEGENDA STÁVAJÍCÍCH INŽENÝRSKÝCH SÍTÍ:

- stávající vodovod (Moravská vodárenská a.s.)
- stávající kanalizace splašková (Moravská vodárenská a.s.)
- stávající kanalizace dešťová (Moravská vodárenská a.s.)
- stávající veřejné osvětlení (Technické služby města Olomouce a.s.)
- stávající sdělovací vedení – metalické – podzemní (Česká telekomunikační infrastruktura a.s.)
- stávající vedení NN – podzemní (ČEZ Distribuce a.s.)
- stávající vedení NN – nadzemní (ČEZ Distribuce a.s.)
- stávající vedení VN – nadzemní (ČEZ Distribuce a.s.)
- stávající STL plynovod (GasNet, s.r.o.)
- stávající VTL plynovod (GasNet, s.r.o.)

INŽENÝRSKÉ SÍTĚ JSOU ZAKRESLENY POUZE ORIENTAČNĚ, PŘED ZAHÁJENÍM PRACÍ JE NUTNÉ JE VYTÝČIT.

LEGENDA NOVÝCH INŽENÝRSKÝCH SÍTÍ:

- nové přípojky dešťových vpustí
- nové uličné vpusti, 50/50, D400
- nové liniové odvodnění, š.150mm, D400

SEZNAM OBJEKTŮ:

- SO 101 – Úsek A – chodník v ulici U Sv. Jana
- SO 102 – Úsek B – chodník v ulici Bílkova
- SO 201 – Lávka pro pěší v ul. Bílkova
- SO 401 – Sdělovací kabel v ulici U Sv. Jana
- SO 402 – Sdělovací kabel v ulici Bílkova

LEGENDA:

- komunikace – asfaltobeton
- zpevněné vjezdy – dl.20/20
- betonový žlab š. 300mm
- nezpevněná krajnice
- vodorovné doprav. znač.
- žulové kostky
- chodníky – dl. 40/40
- zámková dlažba hmatových úprav
- nezp. cesta, vjezd – vibrovaný štěrk
- zelené plochy
- kácené/ochranné stromy

LEGENDA KATASTRU NEMOVITOSTÍ:

- hranice katastrálních území
- hranice parcel katastru nemovitostí
- vnitřní kresba/služky
- číslo parcely katastru nemovitostí
- hranice obvodu stavby

SOUŘADNÝ SYSTÉM S-JTSK
VÝŠKOVÝ SYSTÉM: msnm

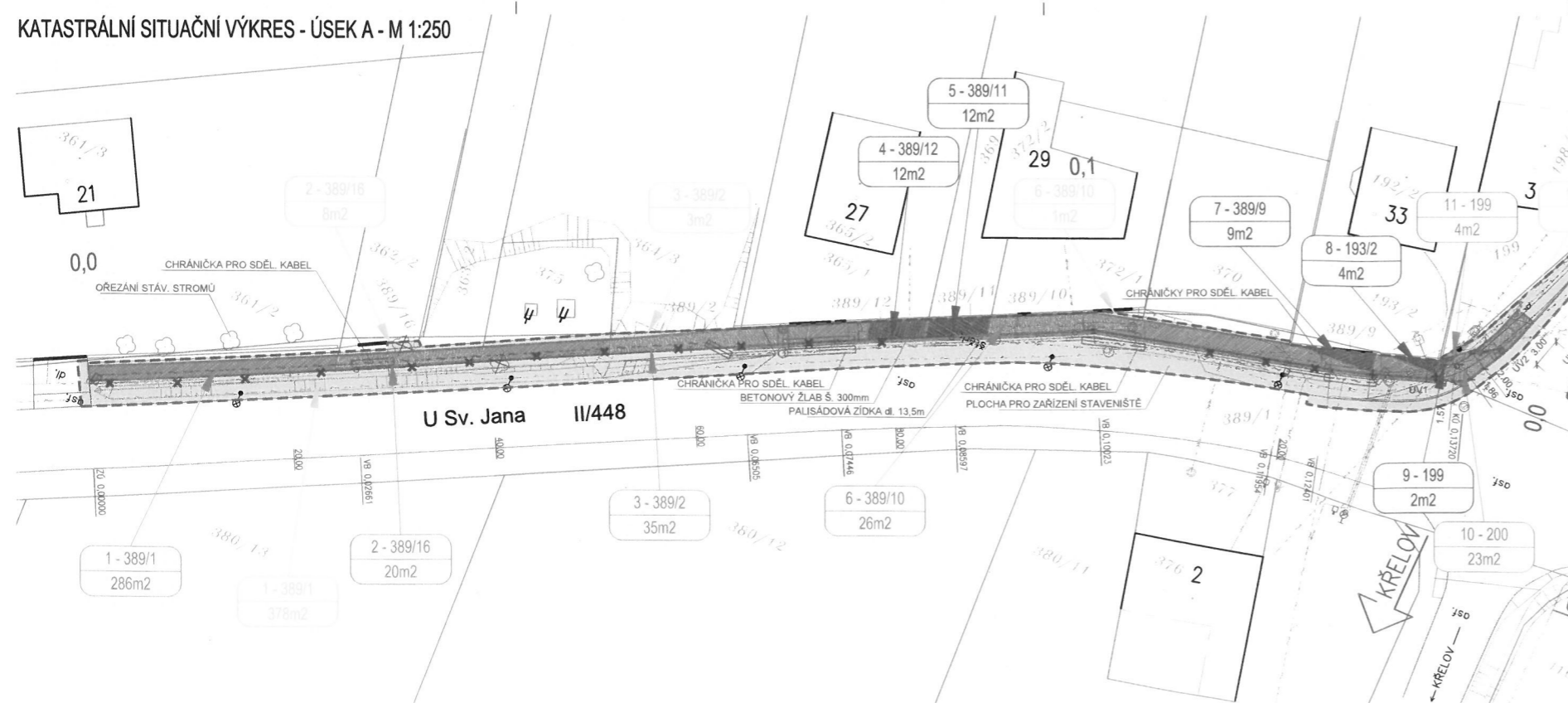
COPOV. PROJEKTANT ZAKÁZKY	ING. ZDENĚK KADLČÍK		
COPOV. PROJEKTANT SO, PS	---		
NAVRHL. VYPRACOVAL	ING. TOMÁŠ LÝSEK		
KRESLIL, PSAL	ING. TOMÁŠ LÝSEK		
KONTROLOVAL	ING. ZDENĚK KADLČÍK		
KRAJ	OLOMOUCKÝ	OBEC	STATUTÁRNÍ MĚSTO OLOMOUČ
INVESTOR	STATUTÁRNÍ MĚSTO OLOMOUČ, OHPRIPI/SO/002523/2019/Kov		
AKCE	TOPOLANY - NOVOSTAVBA CHODNÍKŮ		
STUPĚŇ	DPS		
DATUM	8/2020		
MĚŘÍTKO	1:250		
FORMÁT	5 x A4		
ZAK.ČÍSLO	1910210		
ČÁST DOKUMENTACE	C		

ku TOPOLANY

10-31

1.

KATASTRÁLNÍ SITUACNÍ VÝKRES - ÚSEK A - M 1:250



LEGENDA STÁVAJÍCÍCH INŽENÝRSKÝCH SÍTÍ:

- stávající vodovod (Moravská vodárenská a.s.)
- stávající kanalizace splašková (Moravská vodárenská a.s.)
- stávající kanalizace dešťová (Moravská vodárenská a.s.)
- stávající veřejné osvětlení (Technické služby města Olomouce a.s.)
- stávající sdělovací vedení – metalické – podzemní (Česká telekomunikační infrastruktura a.s.)
- stávající vedení NN – podzemní (ČEZ Distribuce a.s.)
- stávající vedení NN – nadzemní (ČEZ Distribuce a.s.)
- stávající vedení VN – nadzemní (ČEZ Distribuce a.s.)
- stávající STL plynovod (GasNet, s.r.o.)
- stávající VTL plynovod (GasNet, s.r.o.)

INŽENÝRSKÉ SÍTĚ JSOU ZAKRESLENY POUZE ORIENTAČNĚ. PŘED ZAHÁJENÍM PRÁCI JE NUTNÉ JE VYTÝČIT.

LEGENDA NOVÝCH INŽENÝRSKÝCH SÍTÍ:

- UV1 nové přípojky dešťových vpustí
- LO1 nové uličné vpusti, 50/50, D400
- LO1 nové liniové odvodnění, s 150mm, D400

SEZNAM OBJEKTŮ:

- SO 101 – Úsek A – chodník v ulici U Sv. Jana
- SO 102 – Úsek B – chodník v ulici Bílkova
- SO 201 – Lávka pro pěší v ul. Bílkova
- SO 401 – Sdělovací kabel v ulici U Sv. Jana
- SO 402 – Sdělovací kabel v ulici Bílkova

LEGENDA ZÁBORŮ:

- POZEMKY VE VLASTNICTVÍ MĚSTA OLOMOUC, TRVALÝ ZÁBOR
- POZEMKY VE VLASTNICTVÍ MĚSTA OLOMOUC, DOČASNÝ ZÁBOR
- POZEMKY VE VLASTNICTVÍ OLOMOUCKÉHO KRAJE, TRVALÝ ZÁBOR
- POZEMKY VE VLASTNICTVÍ OLOMOUCKÉHO KRAJE, DOČASNÝ ZÁBOR
- POZEMKY VE VLASTNICTVÍ POVODÍ MORAVY, DOČASNÝ ZÁBOR
- POZEMKY VE VLASTNICTVÍ POVODÍ MORAVY, TRVALÝ ZÁBOR
- POZEMKY VE VLASTNICTVÍ SOUKROMÝCH VLASTNÍKŮ, TRVALÝ ZÁBOR
- POZEMKY VE VLASTNICTVÍ SOUKROMÝCH VLASTNÍKŮ, DOČASNÝ ZÁBOR

LEGENDA KATASTRU NEMOVITOSTÍ:

- hranice katastrálních území
- hranice parcel katastru nemovitostí
- číslo parcely katastru nemovitostí
- hranice obvodu stavby
- vnitřní kresba/slučky

SOUČASNÝ SYSTÉM S-JTSK

ODPOV. PROJEKTANT ZAKÁZKY	ING. ZDENĚK KADLČÍK		
ODPOV. PROJEKTANT SO, PS	—		
NAVŘEL, VYPRACOVAL	ING. TOMÁŠ LÝSEK		
KRESLIL, PSAL	ING. TOMÁŠ LÝSEK		
KONTROLOVAL	ING. ZDENĚK KADLČÍK		
KRAJ	OLOMOUCKÝ	OBEC	STATUTÁRNÍ MĚSTO OLOMOUC
INVESTOR	STATUTÁRNÍ MĚSTO OLOMOUC, O-PRIP/SOI/052523/2019/Kov		
AKCE	TOPOLANY - NOVOSTAVBA CHODNÍKŮ		
VÝKRES	KATASTRÁLNÍ SITUACNÍ VÝKRES - ÚSEK A	ČÍS. SOUPRAVY	ČÍS. PŘÍLOHY
			2.1