










# Označení lokality : 5. PLUMLOV





MĚŘÍTKO : 1:5000

Katastrální území : PLUMLOV, KRUMSÍN  
 Obec : PLUMLOV, KRUMSÍN  
 ORP : PROSTĚJOV

**PŘÍLOHA II.5.**

-  Hranice BPEJ
-  Katastrální hranice
-  Plocha golfových hřišť - stav
-  Hranice golfových hřišť - návrh
-  Hranice golfových hřišť - územní rezerva
-  Vymezení v platném územním plánu
-  Dotčené pozemky ZPF - třídy ochrany

- 7.48.11** Kód BPEJ
- 4** Třída ochrany ZF
- Kultura ZPF dle užívání (LPIS)**
-  Travní porost
-  Role

-  2. třída ochrany ZPF
-  3. třída ochrany ZPF
-  4. třída ochrany ZPF
-  5. třída ochrany ZPF

celková výměra	z toho ZPF	výměry ZPF dle tříd ochrany			
		II.	III.	IV.	V.
60,20 ha	57,21 ha 100 %	23,66 ha 42 %	16,70 ha 29 %	13,85 ha 24 %	3,00 ha 5 %

