














Typy obcí dle občanské vybavenosti a dojížděky za prací

-  středisko I
-  středisko II
-  středisko III
-  středisko IV
-  nestředisko
-  slabá obec dle občanské vybavenosti

Rozvojové oblasti a osy

-  rozvojová oblast vymezená Politikou územ. rozvoje ČR
-  rozvojová oblast vymezená zásadami územ. rozvoje
-  obec na rozvojové ose vymezené Politikou územ. rozvoje ČR
-  obec na rozvojové ose vymezené zásadami územ. rozvoje

Administrativní hranice

-  hranice kraje
-  hranice POÚ
-  hranice obce

Javorník název centra POÚ

*Pozn. Slabá obec byla stanovena dle existence zařízení občanského vybavení v obci, počtu obyvatel a dojížděky za prací (viz analytická část kap. 8.2. Střediskové hierarchické skladba obcí).
Hodnocené občanské vybavení obce (viz analytická část kap. 8.4 Hodnocení obcí dle jejich celkové vybavenosti):
mateřská škola, základní škola, střední škola, zařízení pro seniory, zařízení pro postižené osoby, lékárna, gynekolog, stomatolog, dětský lékař, lékař pro dospělé, supermarket, obchod s potravinami, pošta, kulturní zařízení, sportovní zařízení, inženýrské síť.*

