

**VÝKAZ DOSAVADNÍHO A NOVÉHO STAVU ÚDAJŮ KATASTRU NEMOVITOSTÍ**

Dosavadní stav				Nový stav			
Označení pozemku parc. číslem	Výměra parcely ha	Druh pozemku	Způsob využití	Označení pozemku parc. číslem	Výměra parcely ha	Druh pozemku	Způsob využití
133	1 48	obč. územní síměř	obč. územní síměř	133/1	77	obč. územní síměř	2
	1 48			133/2	71	obč. územní síměř	0

Porovnání se stavem evidence právních vztahů	
Díl přechází z pozemku označeného v katastru nemovitostí	Číslo listu evidence
	60000
	60000

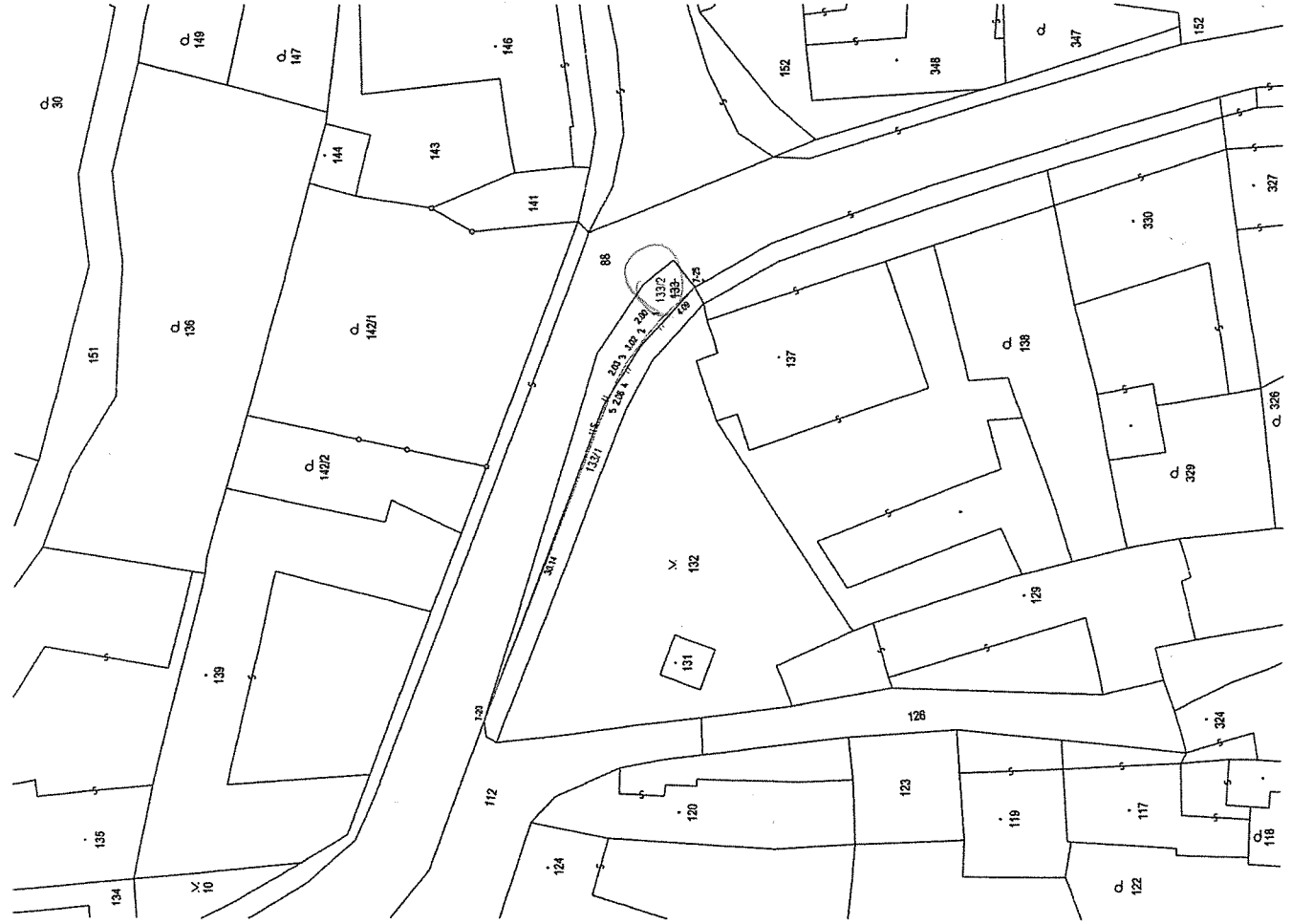
Výměra dlu	
Výměra dlu ha	Označení dlu
	77
	71

L.Ú. ŽERAVICE  
 MATERIÁL: 13.4.  
 BOD: 2.0.1.3.1.

**Sestřím souřadnic (S-JTSK)**

Souřadnice pro zápis do KN

Číslo bodu	Y	X	Kód kv.	Pozemkové
7. 20	537 737,49	1 133 967,43	4	známka barvou
7. 23	537 698,90	1 133 965,99	4	známka barvou
1	537 701,68	1 133 963,01	3	obozubník
2	537 703,20	1 133 961,69	3	obozubník
3	537 705,62	1 133 979,90	3	obozubník
4	537 707,40	1 133 978,88	3	obozubník
5	537 706,30	1 133 978,16	3	obozubník

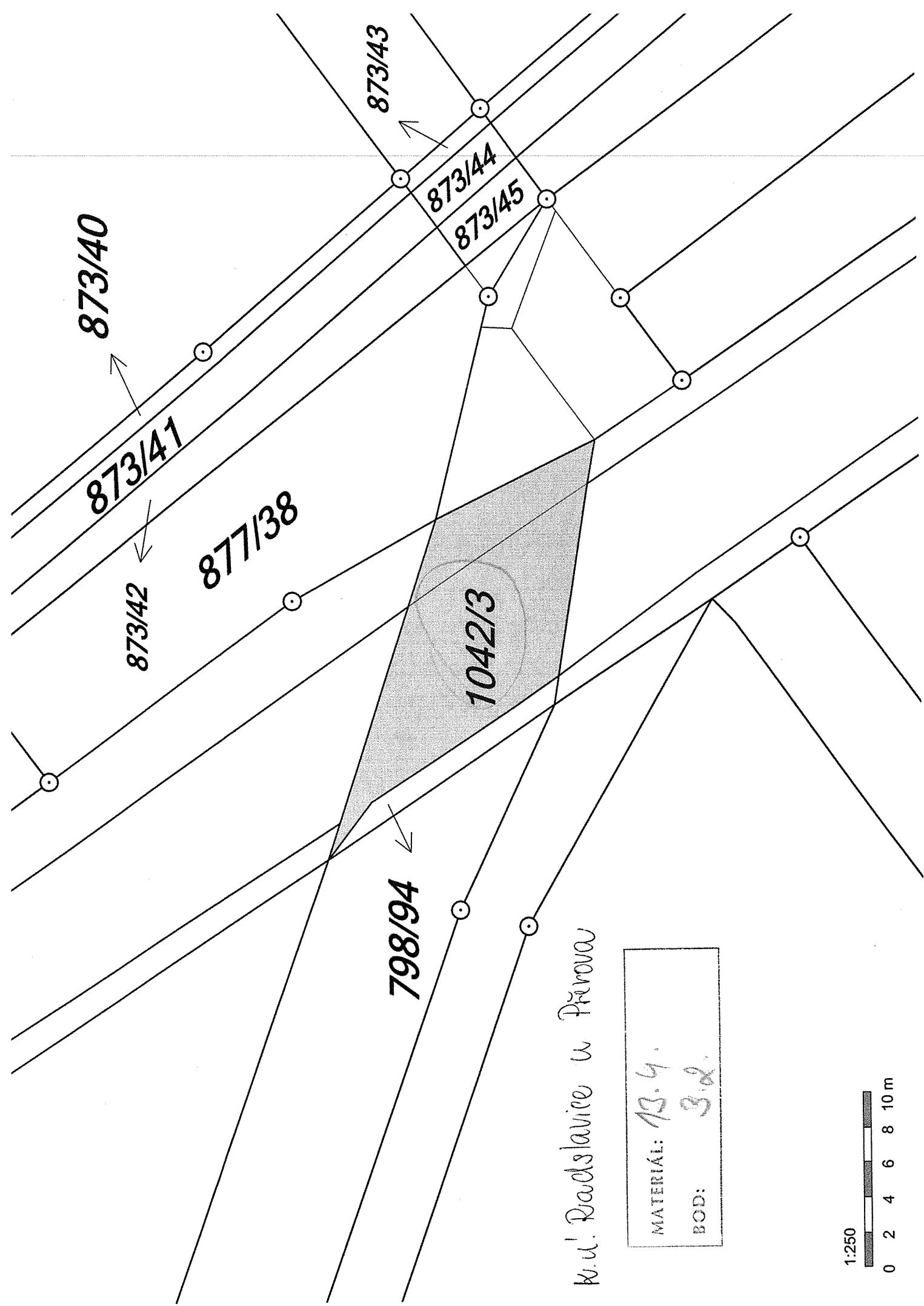


**GEOMETRICKÝ PLÁN**

pro - rozdělení pozemku

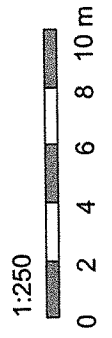
Geometrický plán ověřil úředník oprávněný zanevidovat geometrický plán: Jméno a příjmení: <b>Ing. Dušan Magát</b>	Sejmopis ověřil úředník oprávněný zanevidovat geometrický plán: Jméno a příjmení: <b>Ing. Dušan Magát</b>
Číslo polohy seznamu úředně ověřených geometrických plánů: číslo: <b>785/1995</b>	Číslo polohy seznamu úředně ověřených geometrických plánů: číslo: <b>785/1995</b>
Datum: <b>13.6.2018</b>	Datum: <b>26.6.2018</b>
Náštitelnost a přesnostní údaje prvňm předpisem	Termín splnění: <b>45/2018</b>
Přesnostní údaje souhlasí s odlišnějším parcel	Ověření mapopisu geometrického plánu v libné podobě
Vyhoví: <b>GEOKAM Přerov s.r.o.</b> Kratochvílova 624/43 750 02 Přerov I - Město IČ: 25844415 DIČ: CZ 25844415 Zapsán v obchodním rejstříku Městského soudu v Olomouci v oddělení C, vlist 21424	KÚ pro Olomoucký kraj KP Přerov Zbyněk Wolfovský FGP-602/2018-808 2018.06.25 14:27:38 CEST
Číslo plánu: <b>549 - 52/2018</b>	Číslo plánu: <b>45/2018</b>
Okres: <b>PŘEROV</b>	Okres: <b>PŘEROV</b>
Katastrální území: <b>Žeravice</b>	Katastrální území: <b>Žeravice</b>
Mapaový list: <b>OL 5-6/44</b>	Mapaový list: <b>OL 5-6/44</b>
Osvědčení vlastního posuzování práva postavena na základě srovnání se v seznamu s průběhem neregistrovaných nových hranic, které byly označeny příslušným způsobem:	Osvědčení vlastního posuzování práva postavena na základě srovnání se v seznamu s průběhem neregistrovaných nových hranic, které byly označeny příslušným způsobem:

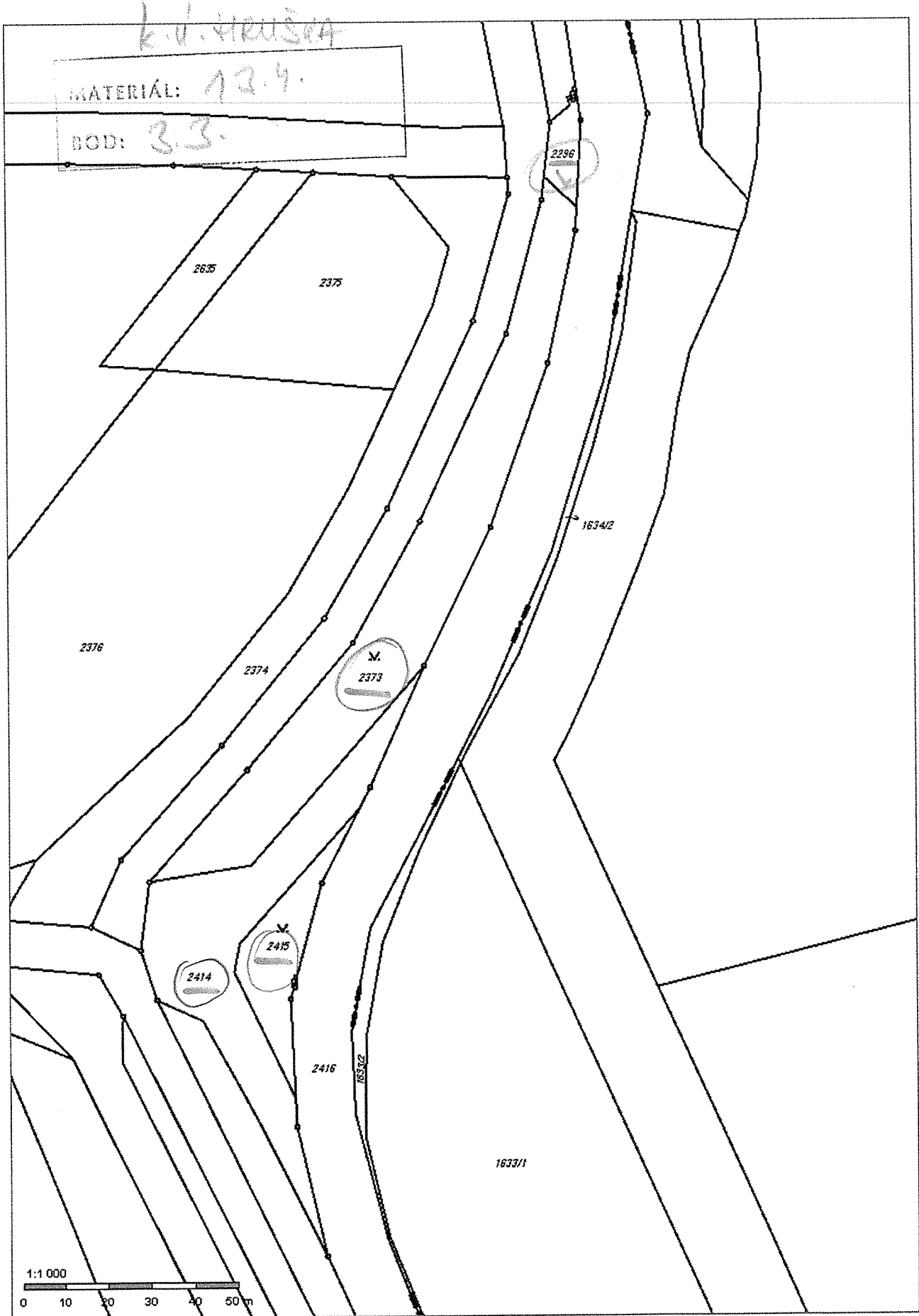




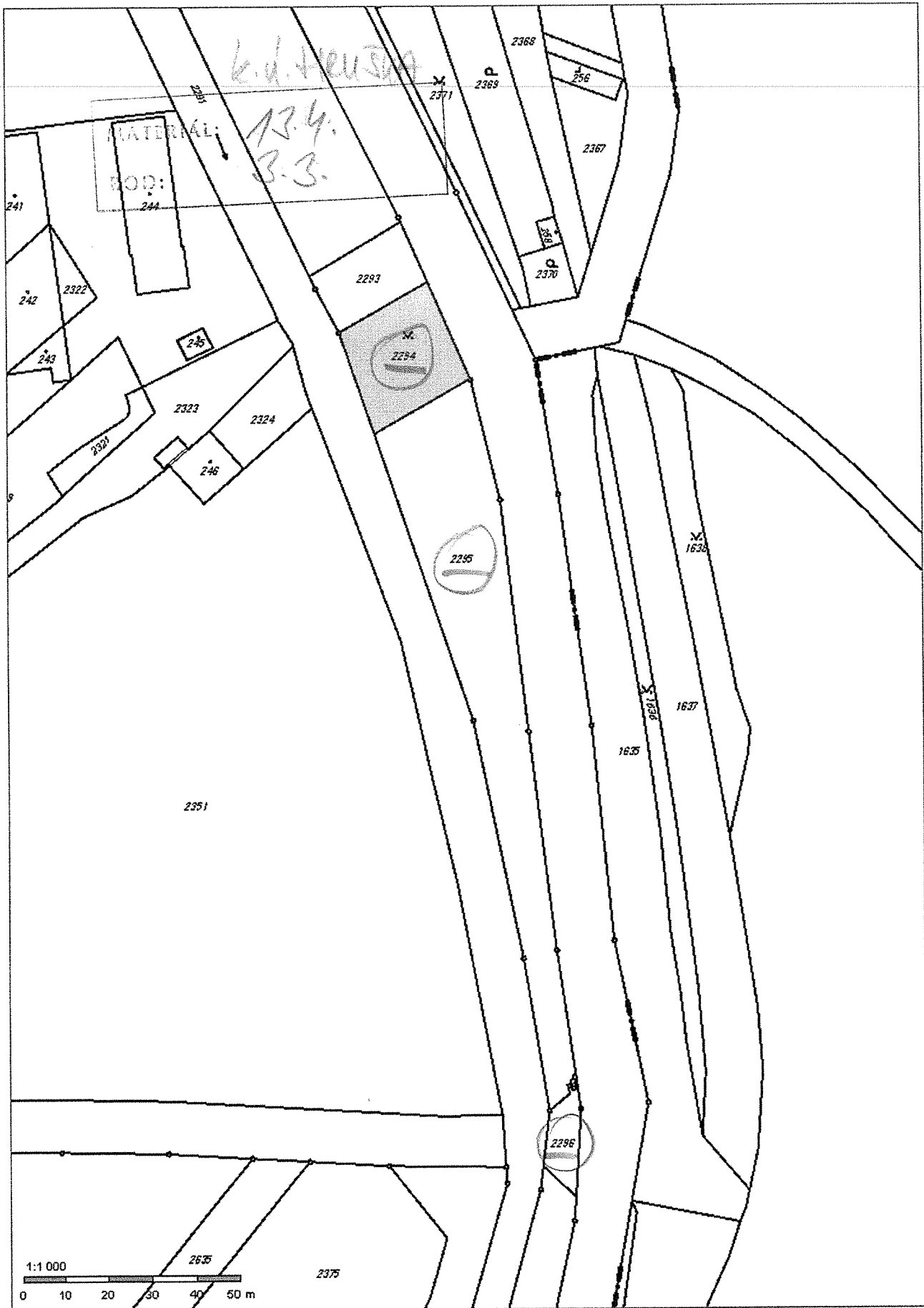
K. u. Radslavice u Přerova

MATERIÁL:	13.4.
BOD:	3.2.

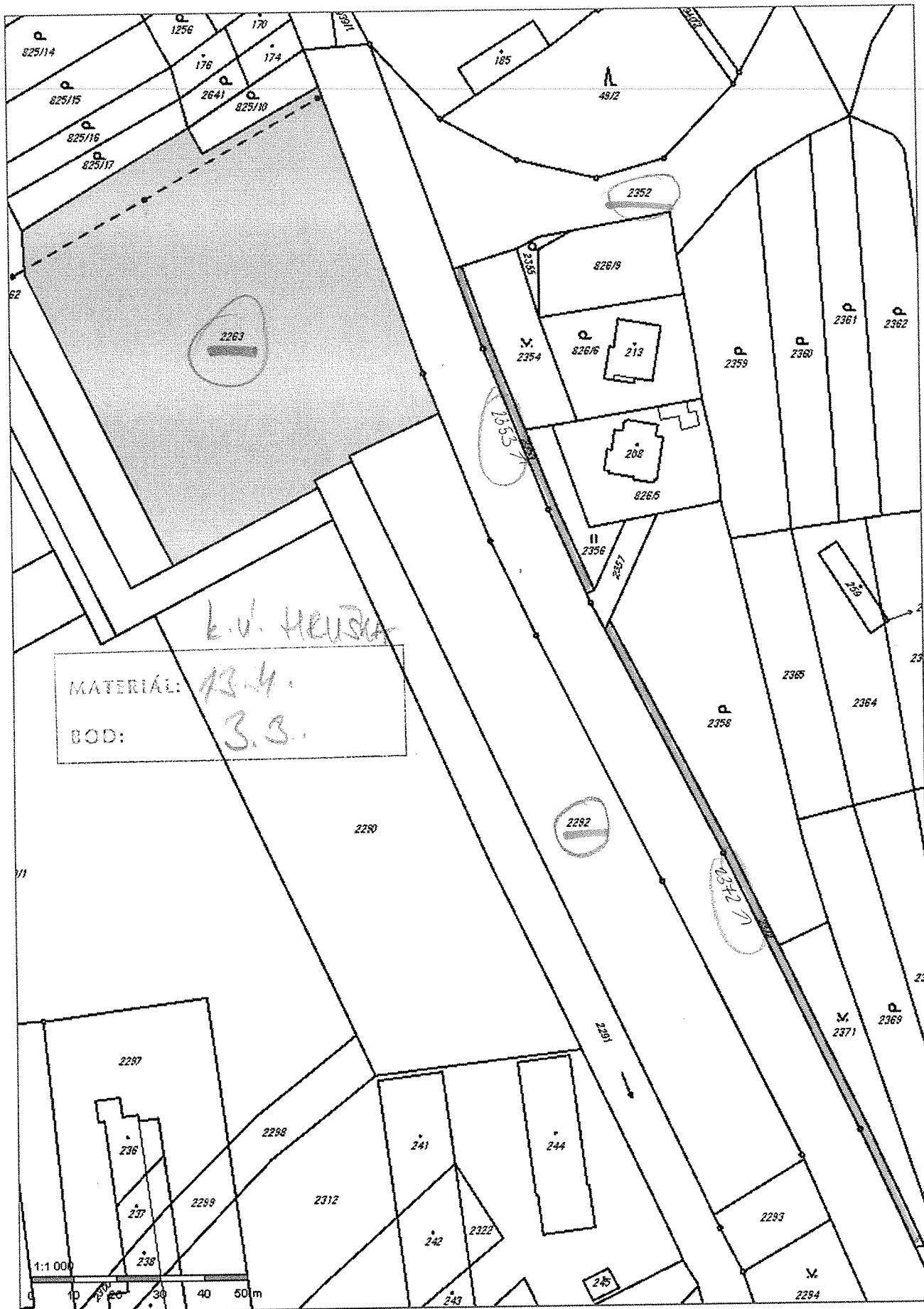




k.ú. HRUŠKA

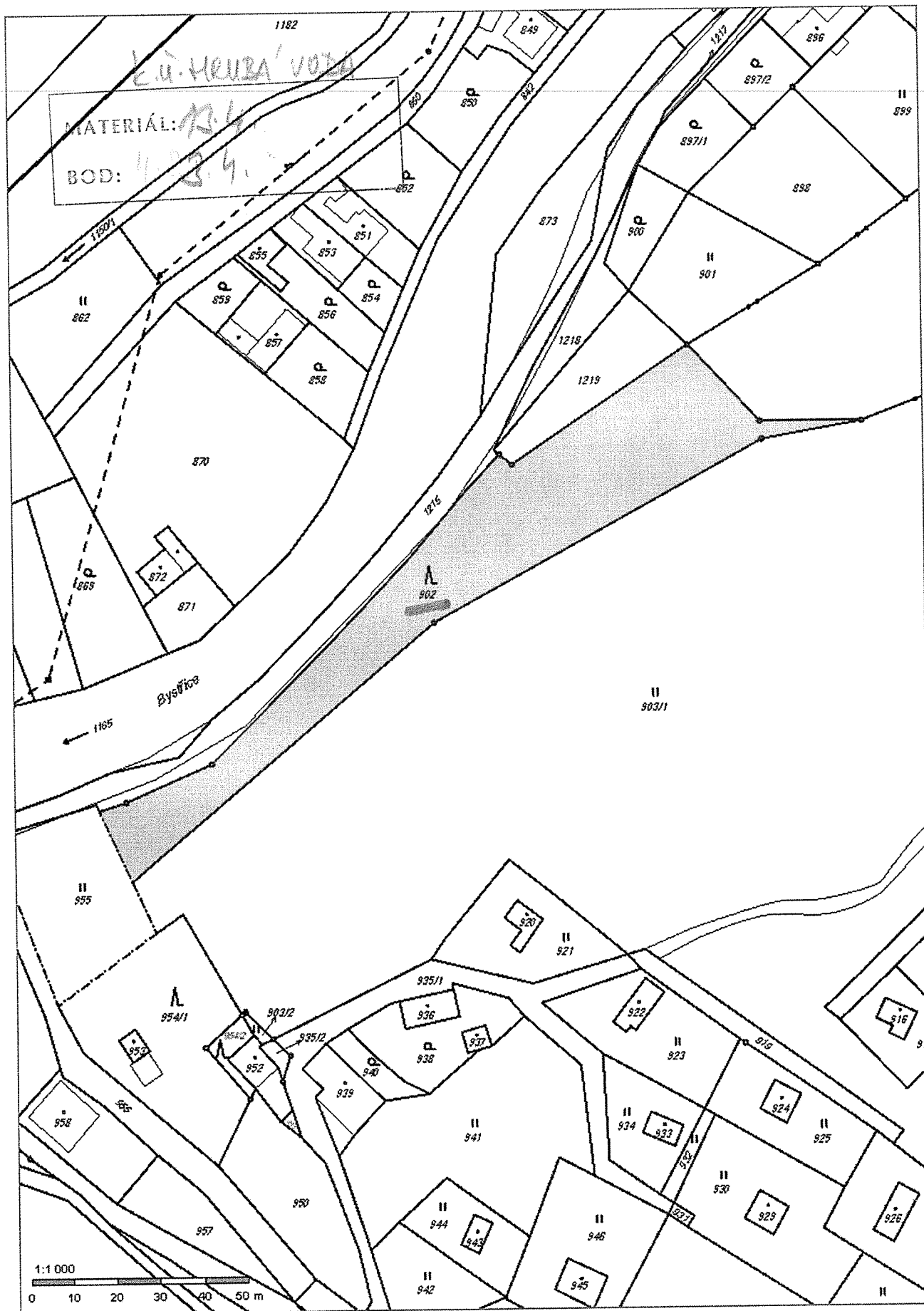


k.ú. HRUŠKA



MATERIAL: 13.4.  
BOD: 3.3.

k.v. Hruška

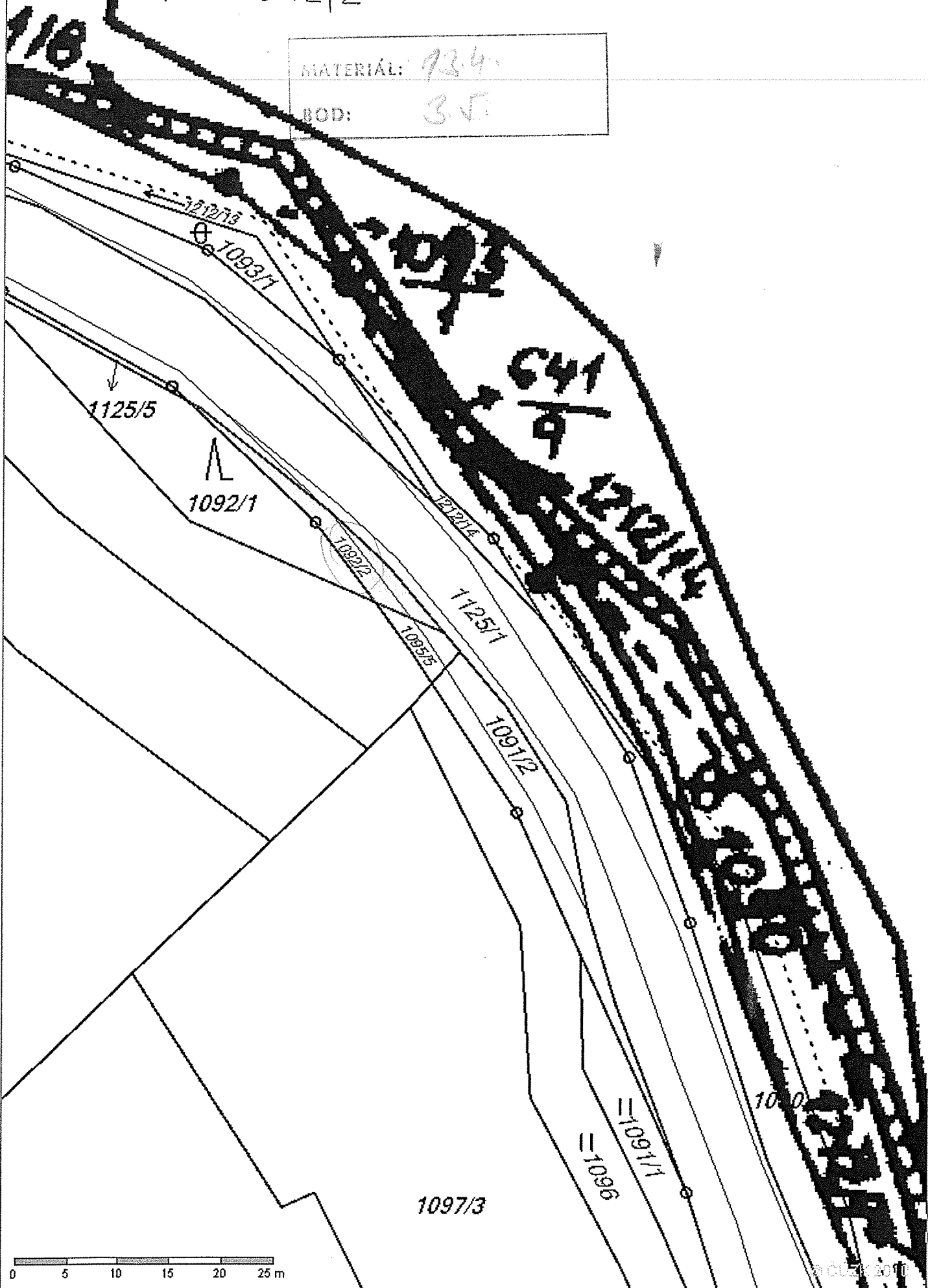


K.Ú. HEUBA' VODA

к.в. КОРДИУНА  
н.п.с. 1092/2

2

MATERIÁL: 73.4  
BOD: 3.5



003/2011



1

650/3

135/17

650/19

650/18

650/10

1212/9

135/6

1212/8

1101/2

1101/1

1124/3

1107/2

MATERIÁL: 12.4.

BOD: 3.5

k.ú. KOPĚIUNA

n.p.č. 1212/8 ✓

n.p.č. 1107/2 ✓

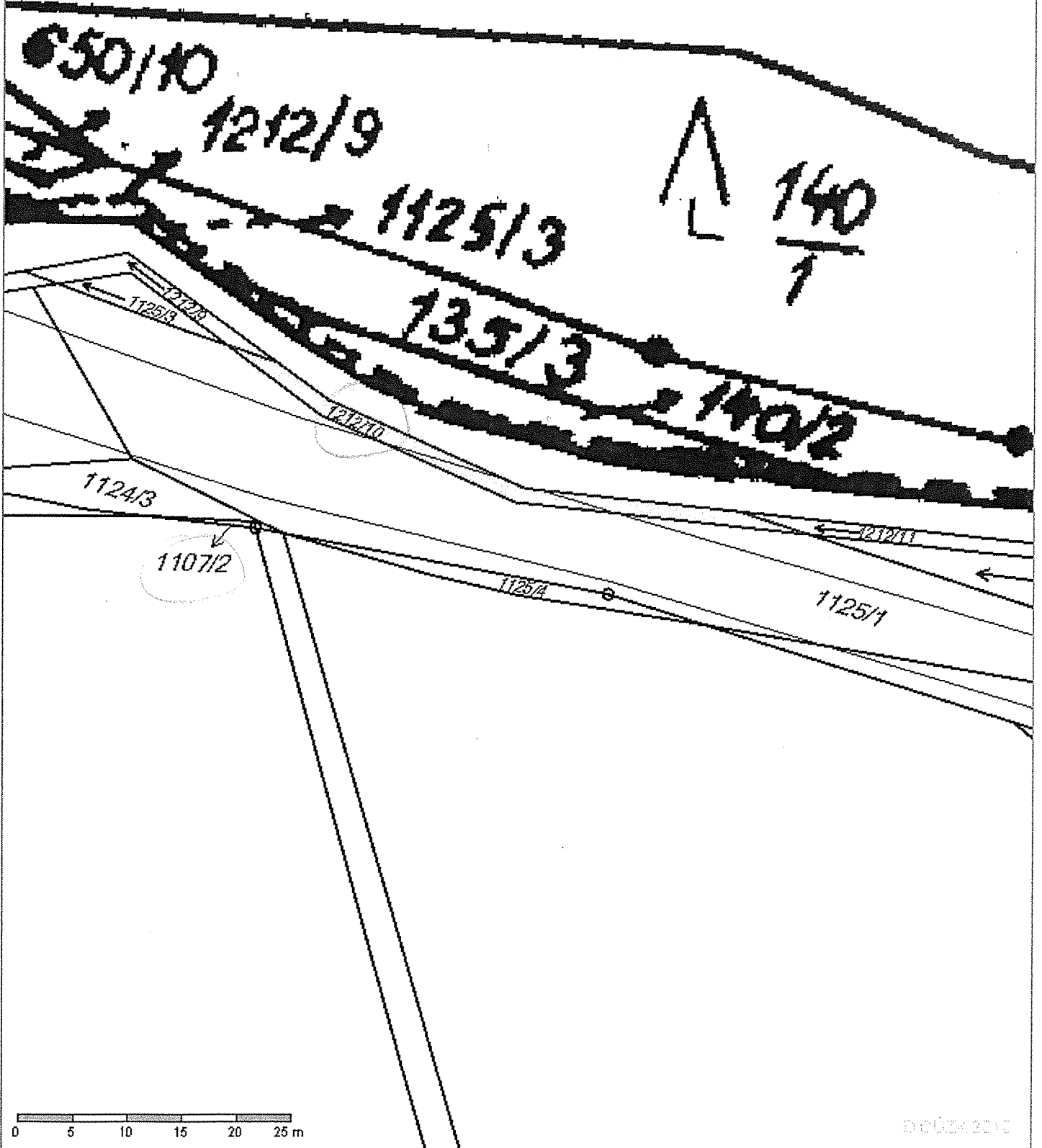
0 5 10 15 20 25 m

odúskart

k.u. KOPĚJUNÁ  
p.p.č. 1212/10  
p.p.č. 1107/2

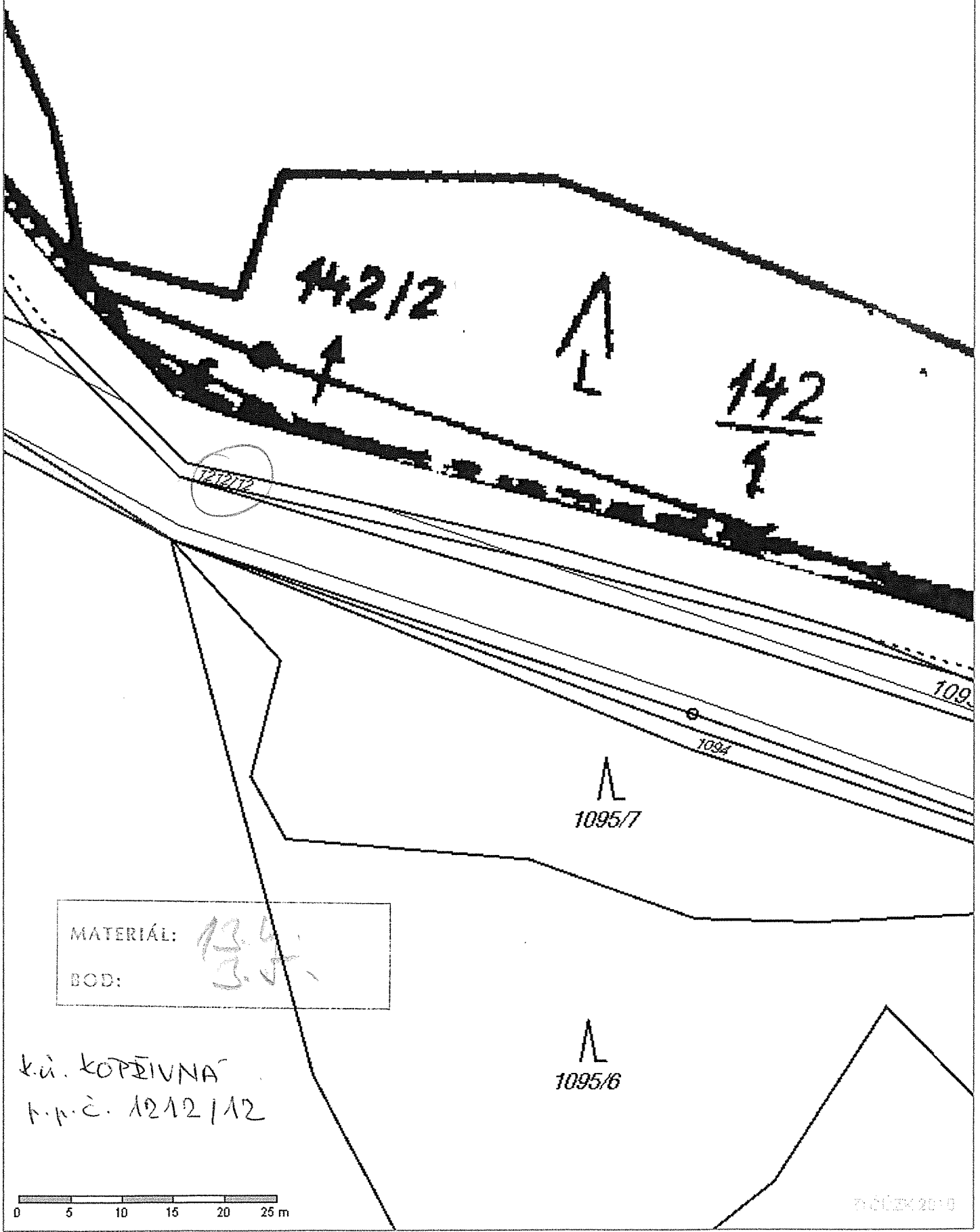
1 2

MATERIÁL: B. G.  
BOD: 3. V.




0 5 10 15 20 25 m

odkazník



MATERIÁL: 13.6.  
 BOD: 3.5.

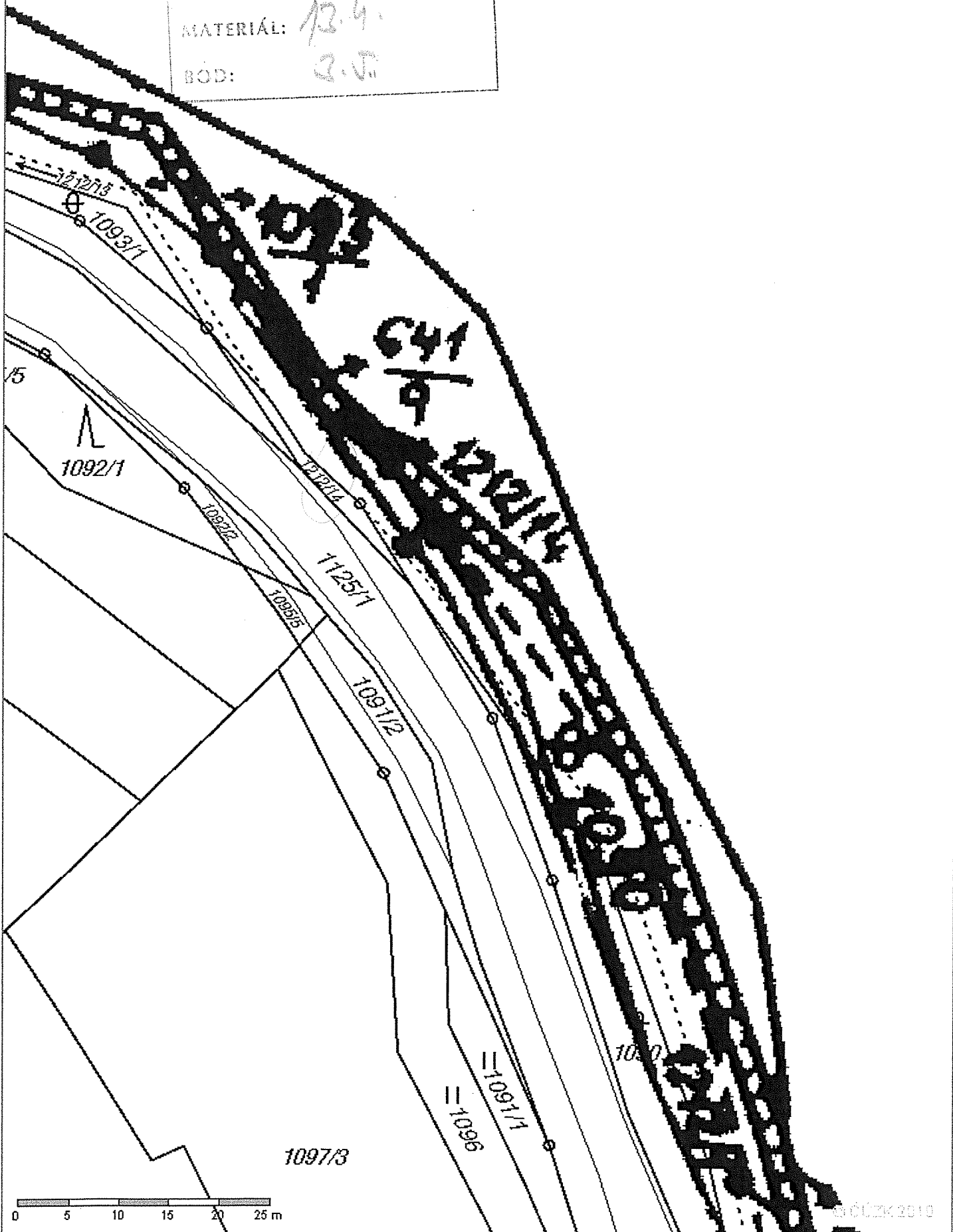
k.ú. KOPĎIVNÁ  
 F.Ú.Č. 1212/12



K.Ú. KOPĚJUNA  
M.P.Č. 1212/14

1

MATERIÁL: 12.4.  
BOD: 3.5.

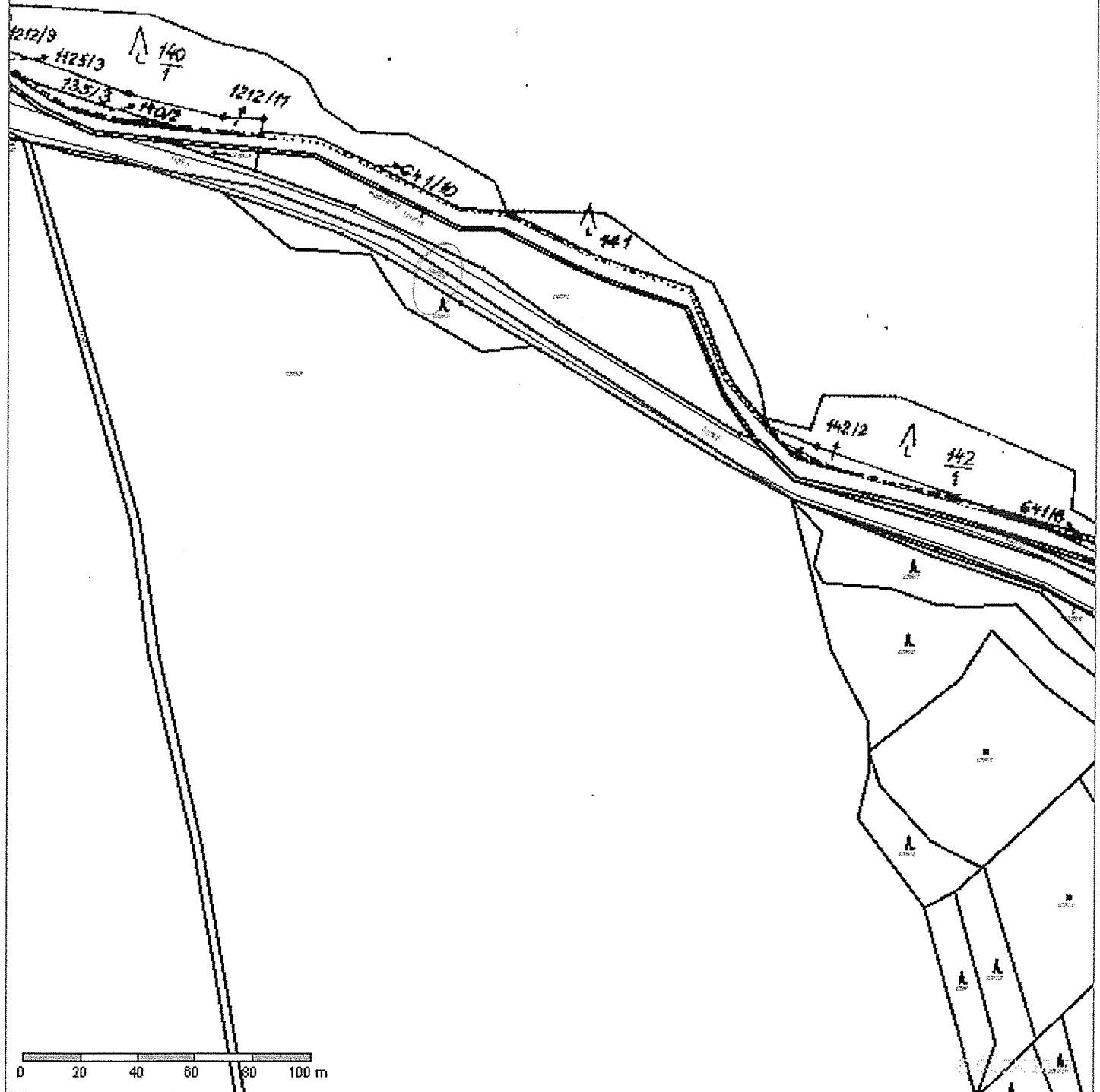


к.и. КОРБИУНАТ

А.Р.Е. 109914

MATERIAL: 13.4.  
BOD: 3.5.

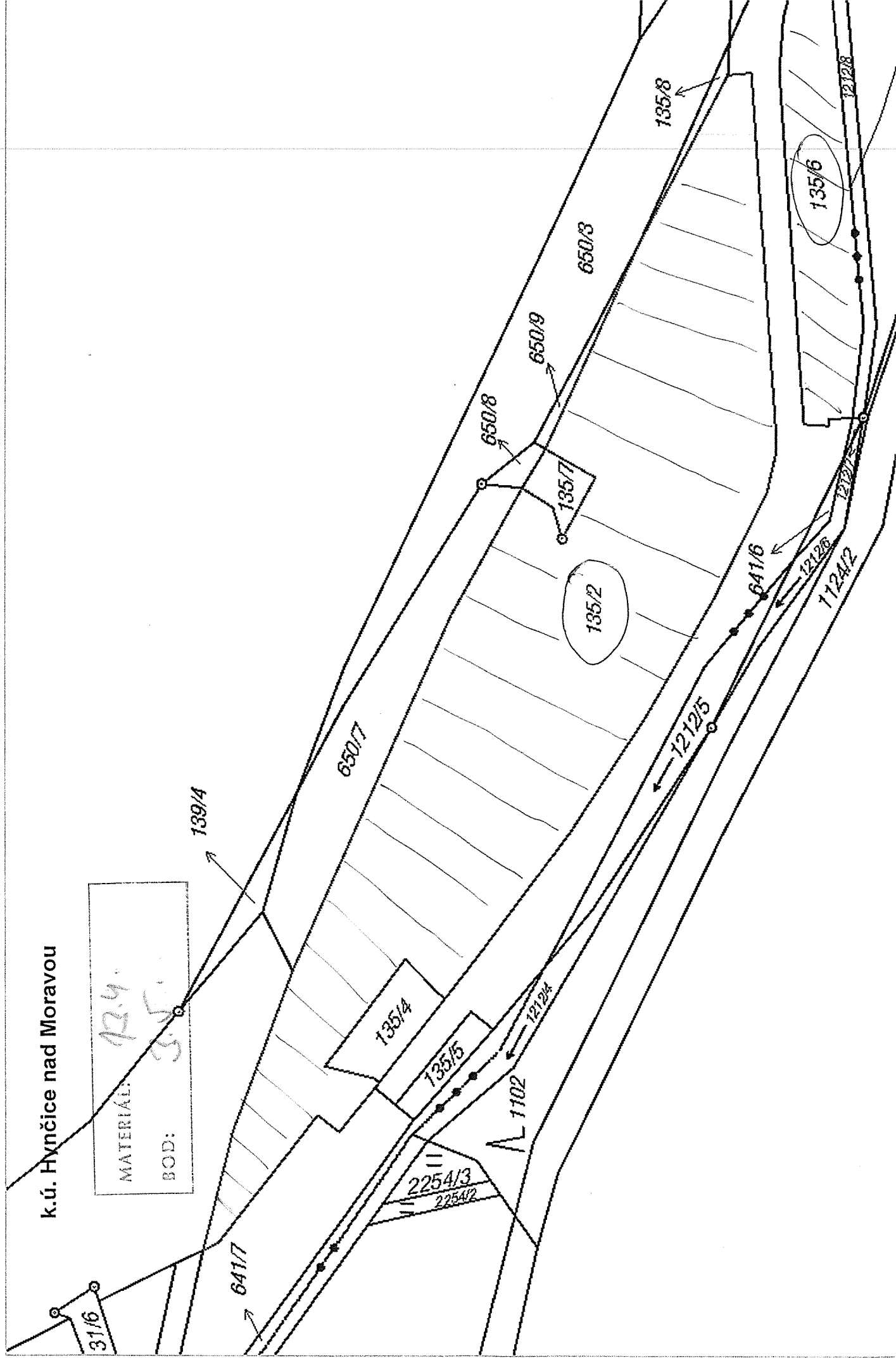
▲  
139  
7



0 20 40 60 80 100 m

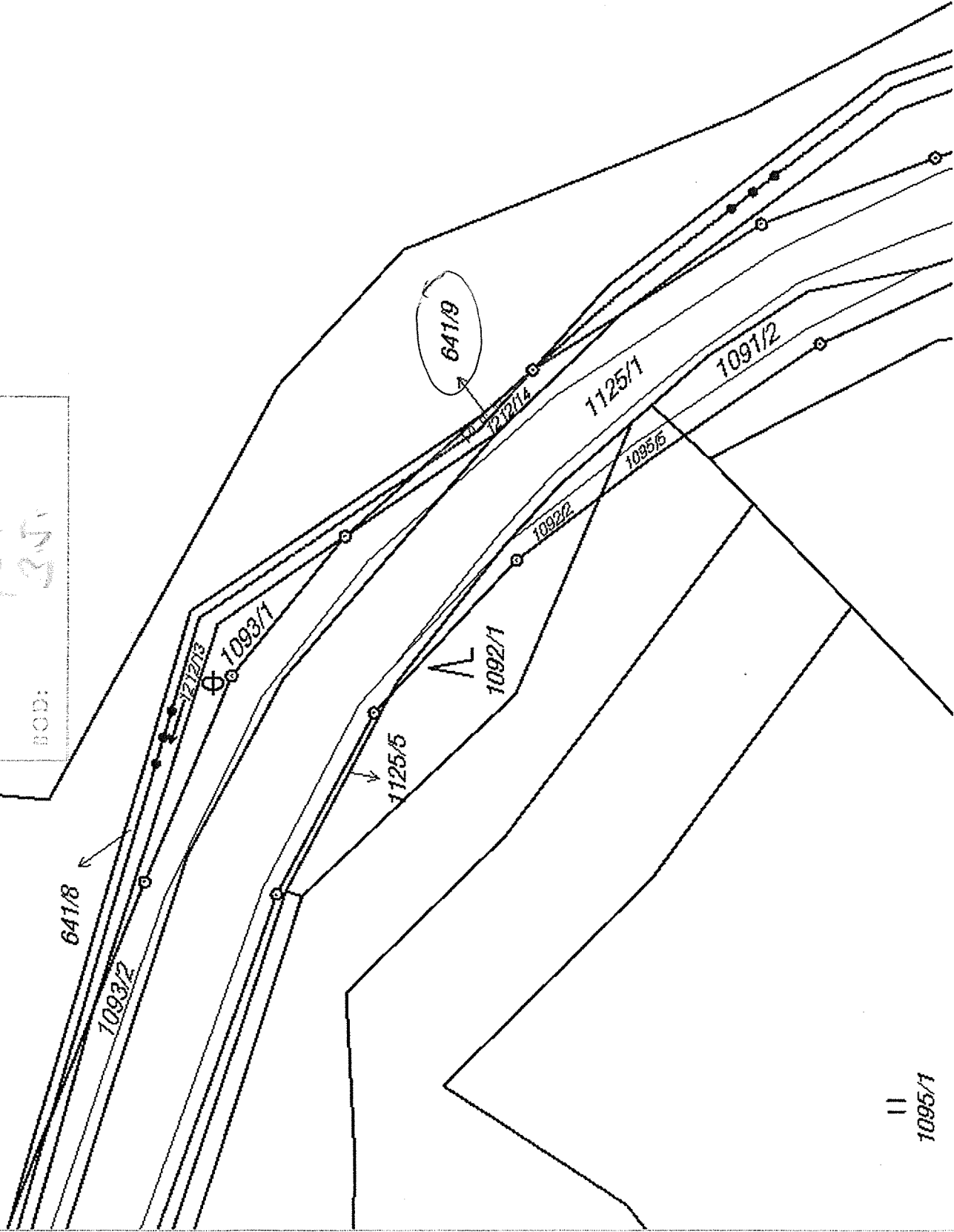
k.ú. Hynčice nad Moravou

MATERIÁL: 12.4.  
 BOD: 3.5.



### Hynčice nad Moravou

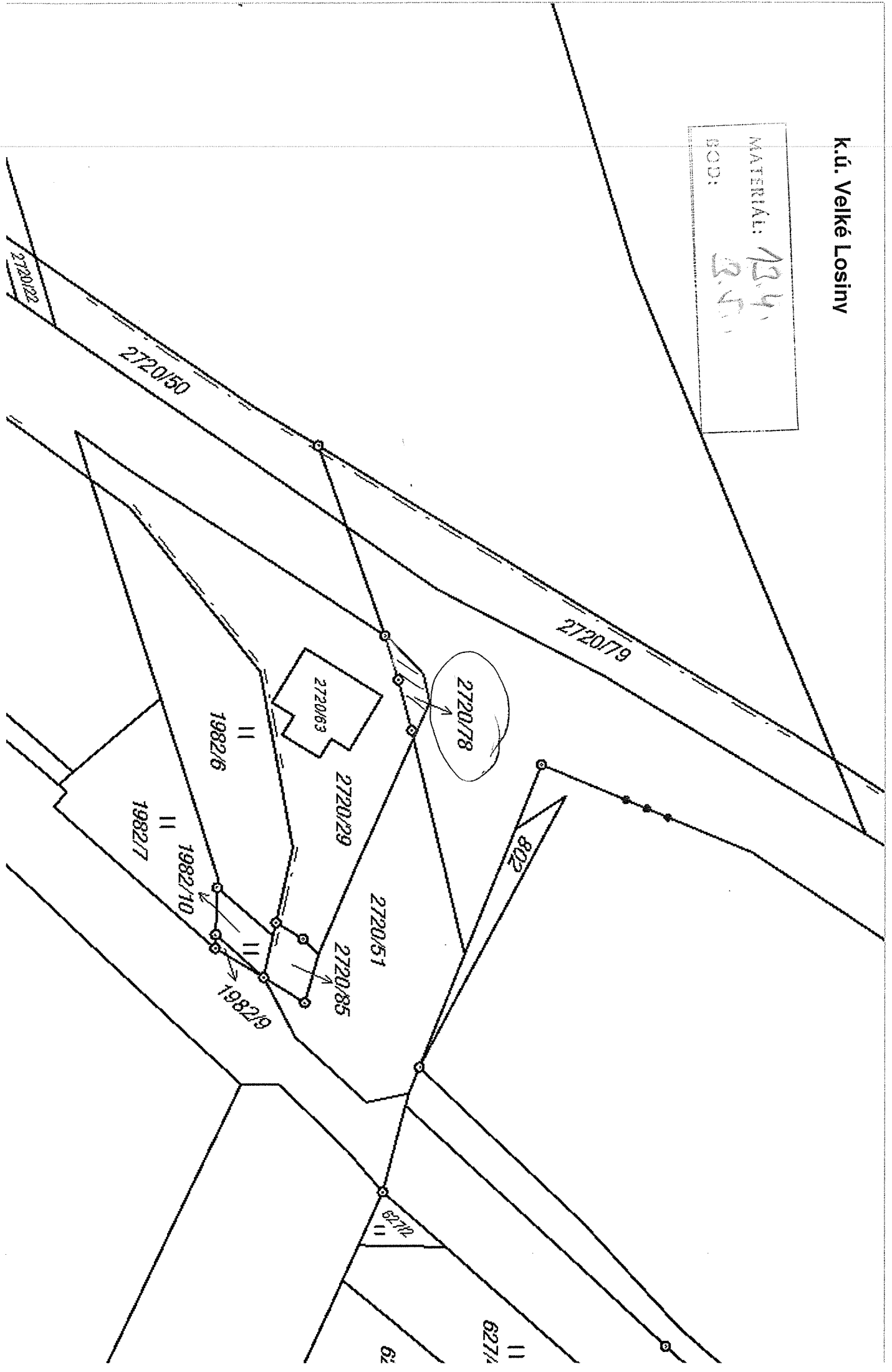
MATERIÁL: 12.41  
 BOD: 3.51



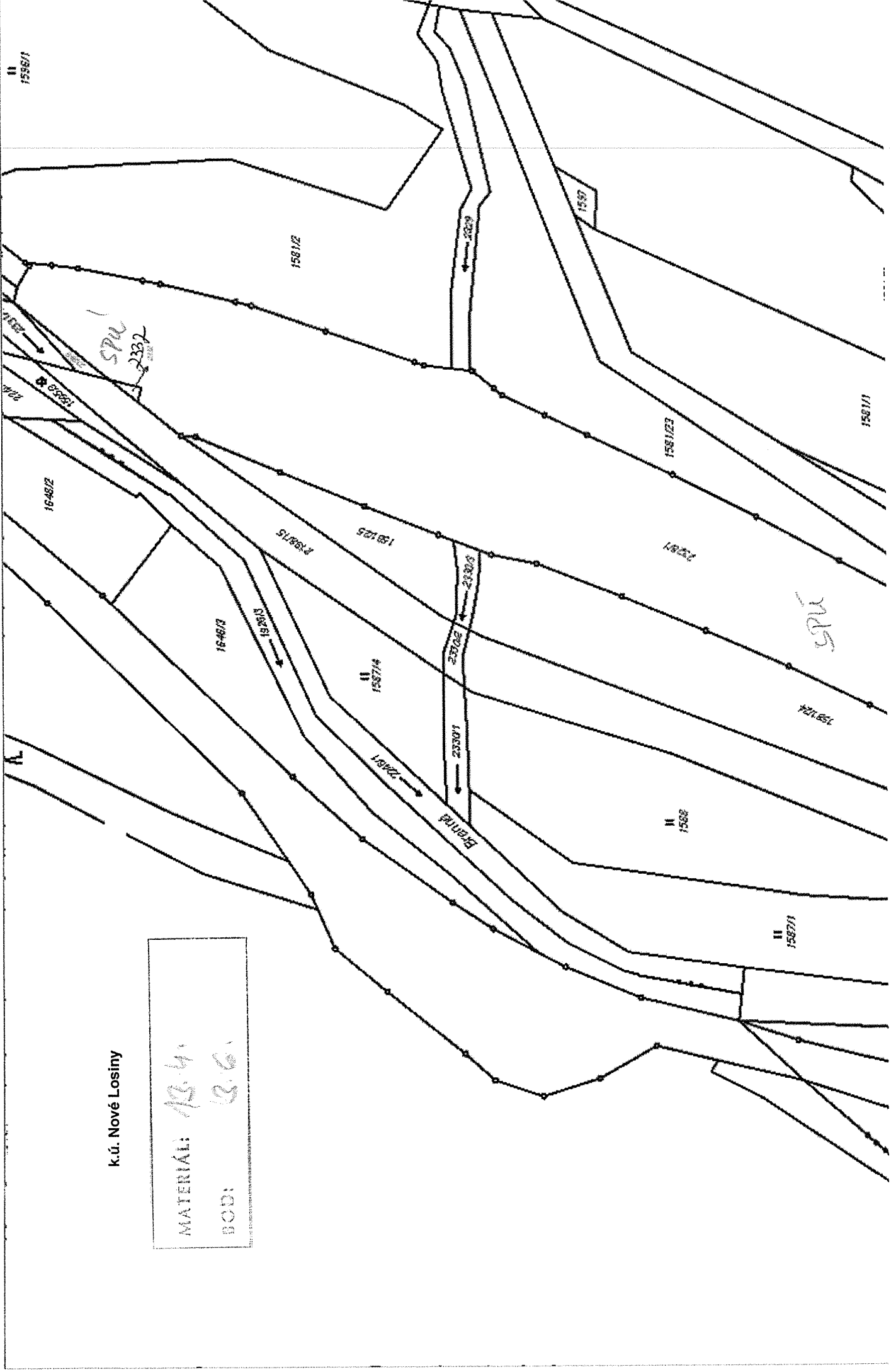
11  
 1095/1

### K.ú. Velké Losiny

MATERIÁL: 13.4,  
 13.5,  
 BOD:

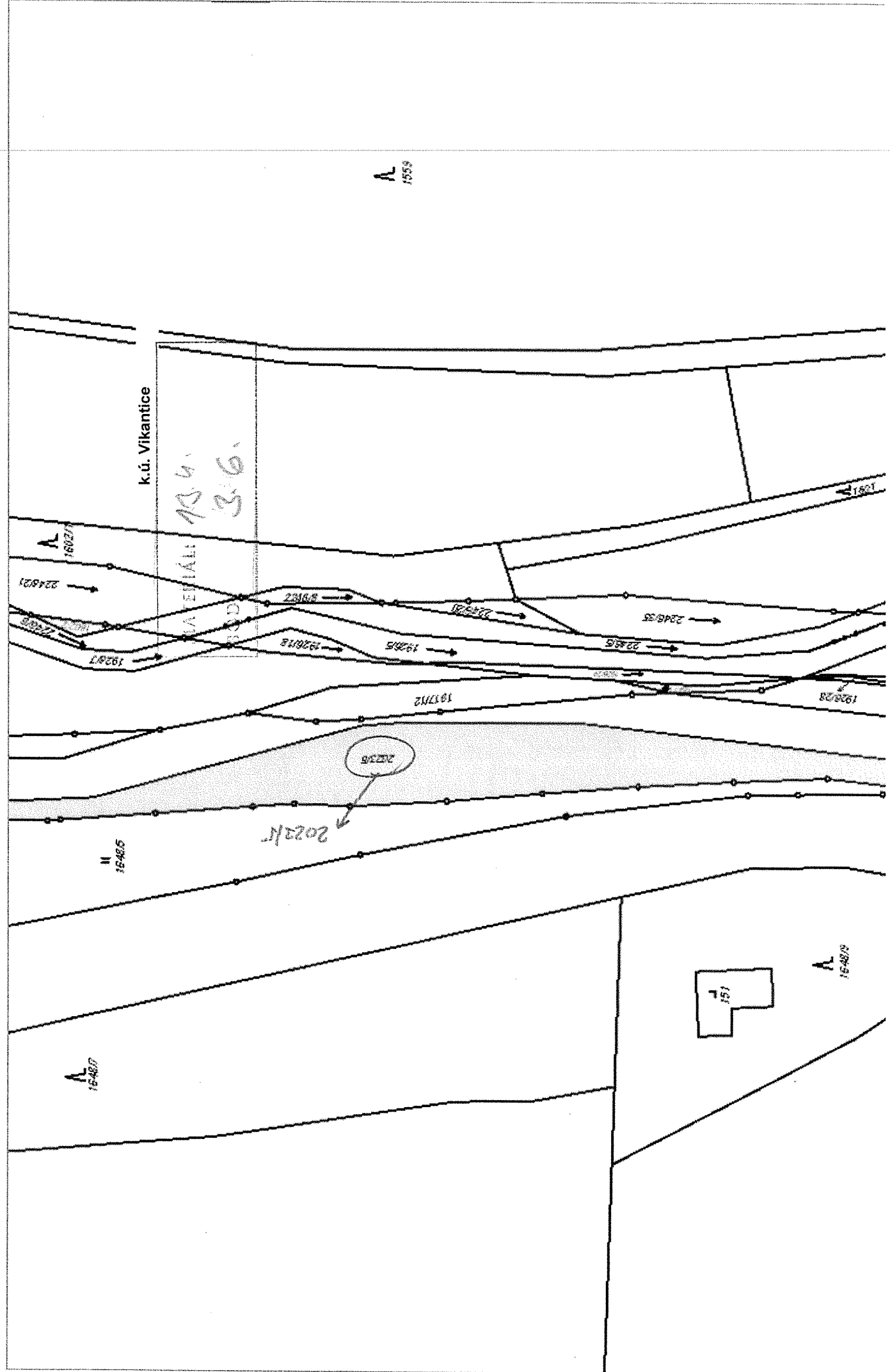


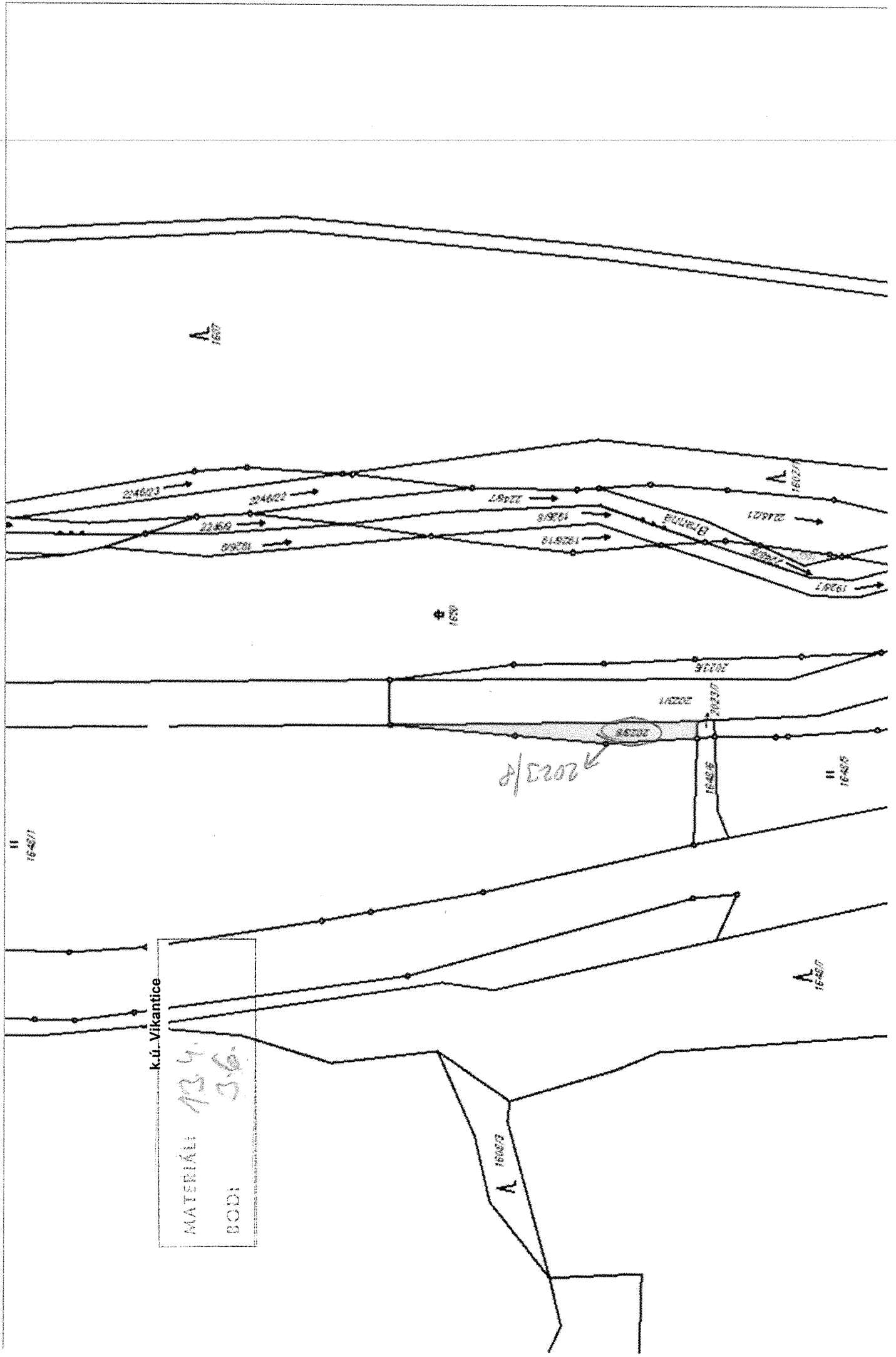




k.ú. Nové Losiny

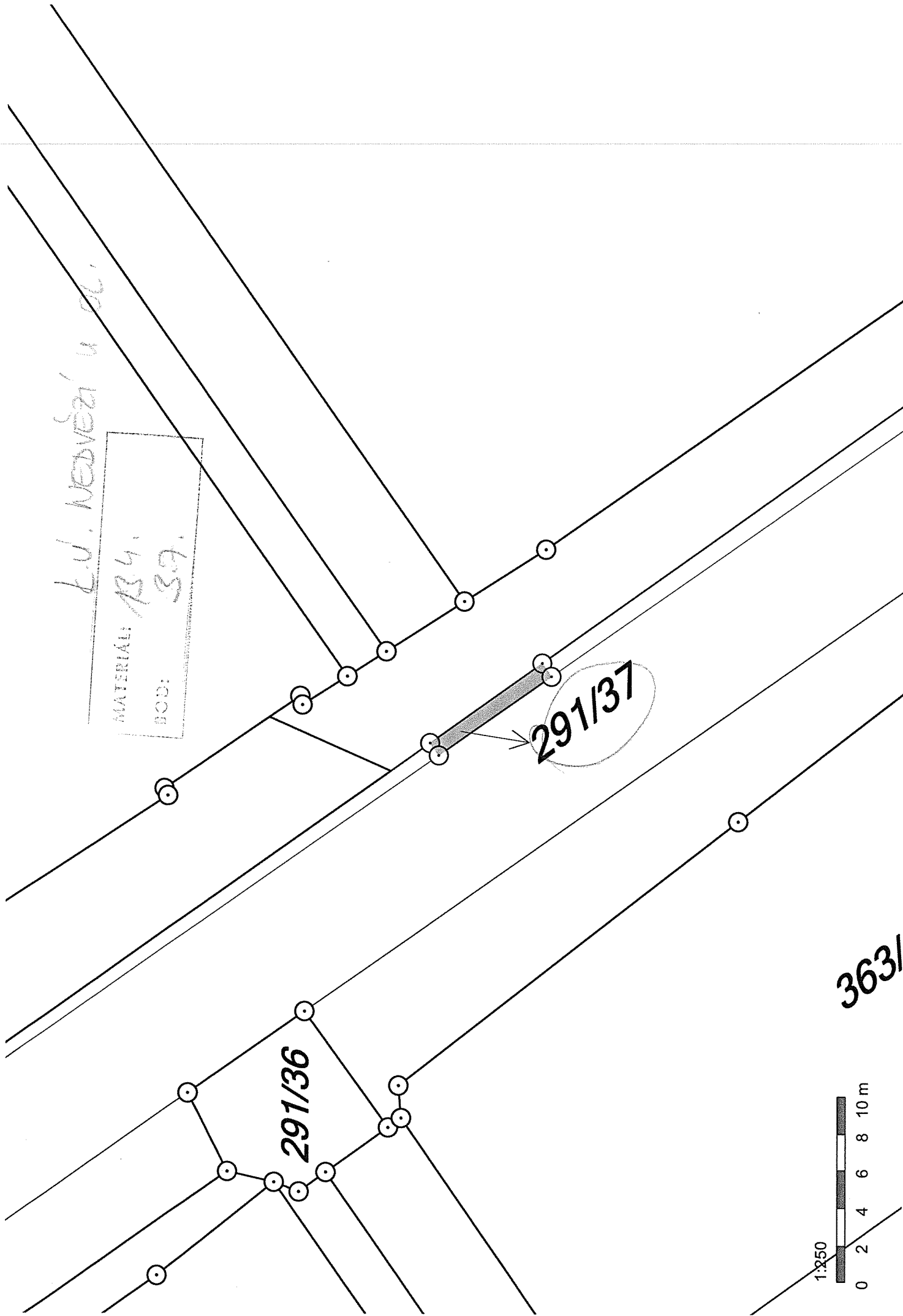
MATERIAL:	13.4
BOD:	13.6





L. U. Nedvězí u st.

MATERIÁL: B4.  
BOD: 39.



363/

