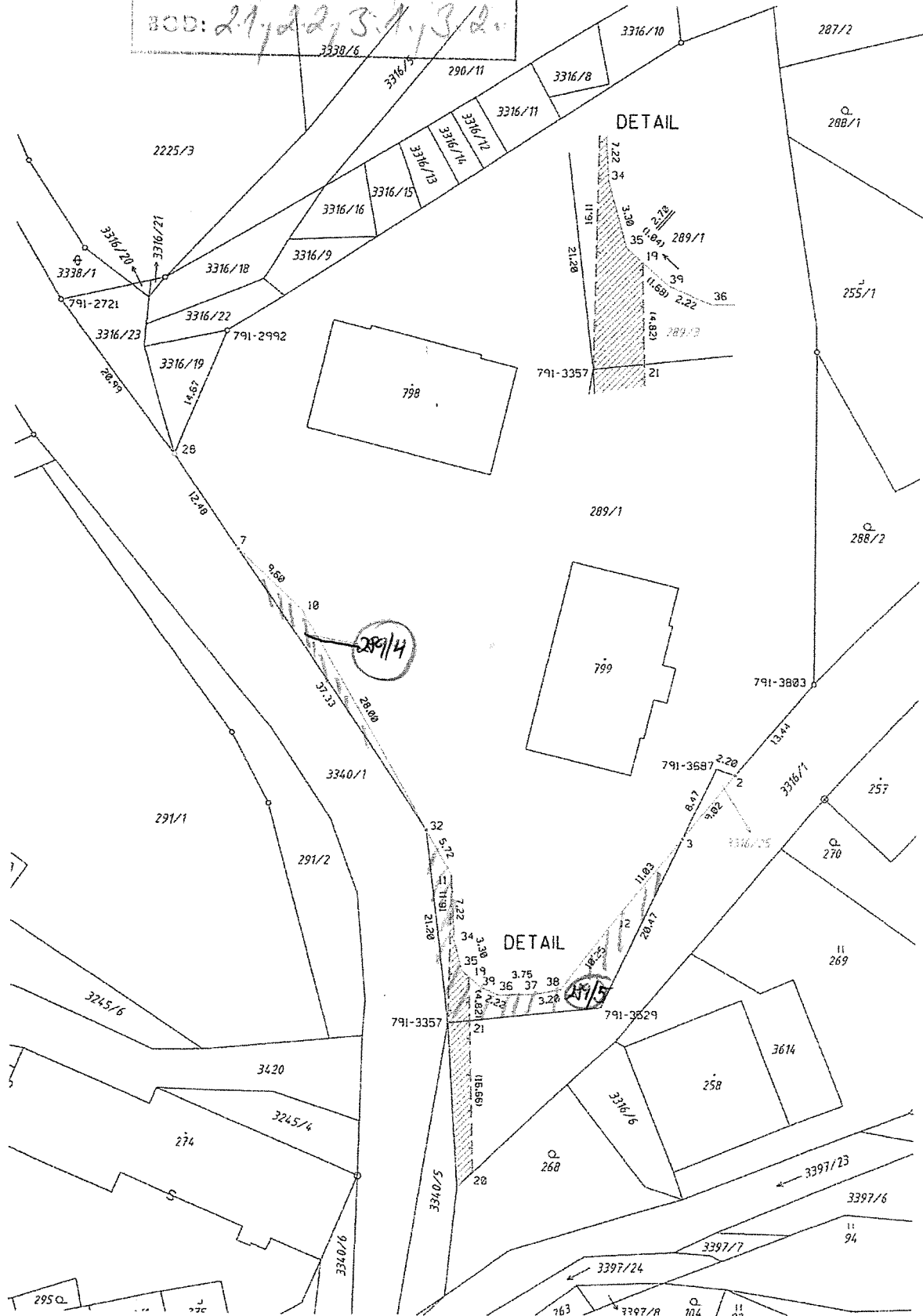
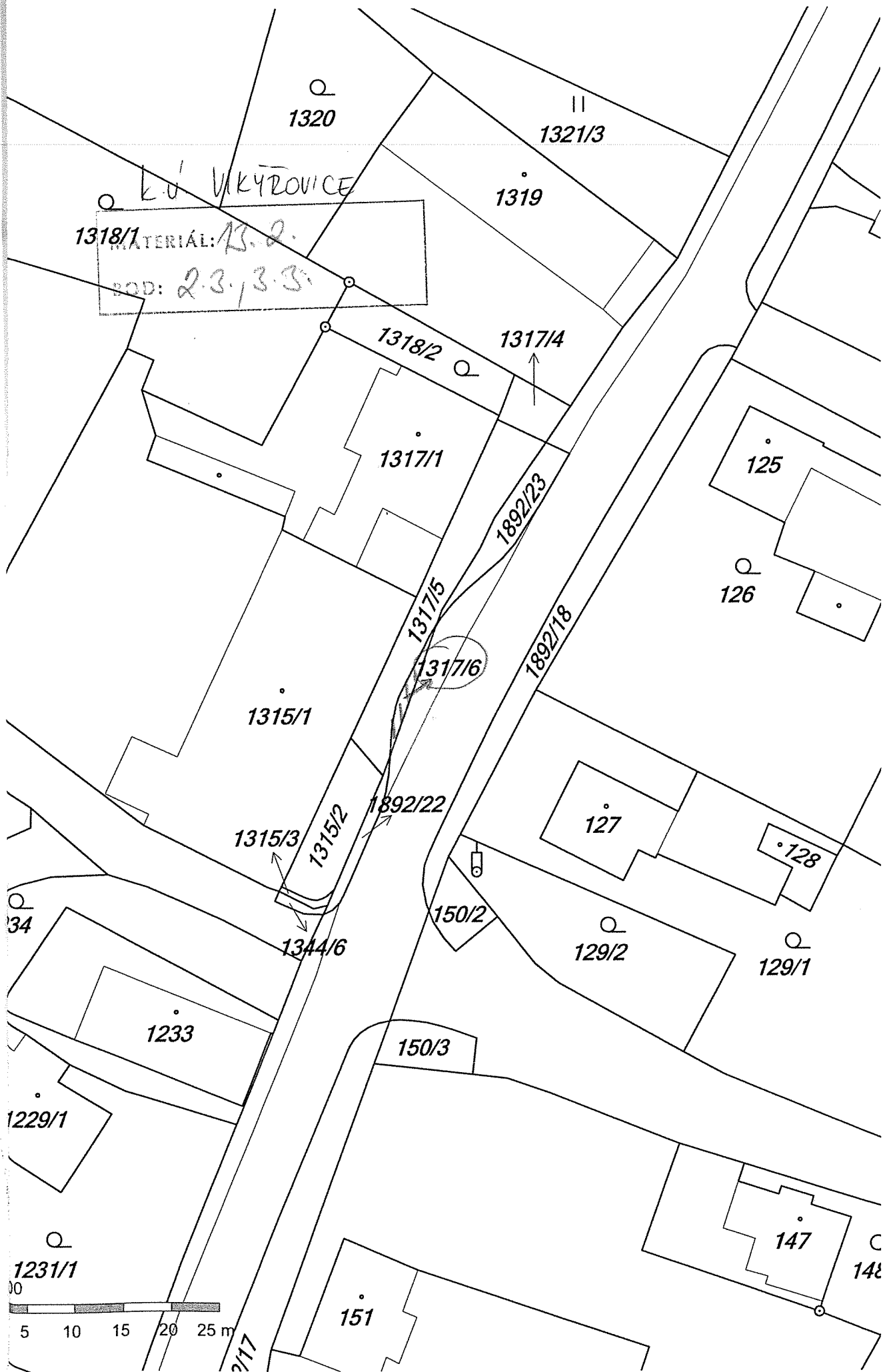


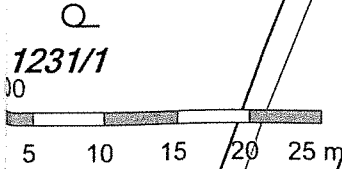
k.u. Staré Město pod Král. - Sneháňskem

MATERIÁL: 13-2
 BOD: 21, 22, 35, 37, 38, 21





K.Ú. VIKYŽOVICE
1318/1
MATERIÁL: 13.2.
BOD: 2.3./3.3.



Q
3166

Q
3165

II
3164

L.Č. ZUNAROV

MATERIÁL: 13.2.
BOD: 3.4., 3.5.

Q
80

3174

Q
84

107-564

70

Q
100/1

62

1212/10

551

156-3

156-4

156-5

156-6

156-7

156-8

3

66

13.85

Q
78/1

249-1483

3.75

1

7.50

2

1212/2

69

Q
99

Q
100/2

Q
105/1

1212/6

1212/7

Q
87/1

Q
89

529

73

1199/1

→ 1212/8

1163

131

1199/4

Q
98

Q
93/1

92/1

3412

3413

Q
95

129

181

Seznam souřadnic (S-JTSK)

Souřadnice pro zápis do KN

číslo bodu	Y	X	kód kv.	Poznámka
357 - 2287	520 582.83	1 136 976.35	7	Zmačka barvou
357 - 2288	520 617.45	1 136 944.37	7	Dřevěný kolík
357 - 2300	520 576.11	1 136 692.98	7	
357 - 2305	520 614.85	1 136 813.56	7	Dřevěný kolík
1	520 616.93	1 136 918.03	7	Dřevěný kolík
2	520 604.55	1 136 938.12	3	Dřevěný kolík
3	520 593.22	1 136 954.75	3	Dřevěný kolík
4	520 588.40	1 136 960.90	3	Dřevěný kolík
5	520 582.62	1 136 967.44	7	Dřevěný kolík

Dočasná stabilizace dle § 91, odst. 2 katastrální vyhlášky

226/2

357-2305

357-2300 ↑

B. U. G. O. P. E. L. E. Y

MATERIÁL: 13.2.

BOD: 3.6.

(104.49)

226/36

226/28

(274.54)

221/2

226/29

1

23.57

26.32

226/54

20.12

3

7.82

4

8.76

5

8.90

47.75

775

357-2287

211/1

884

←

