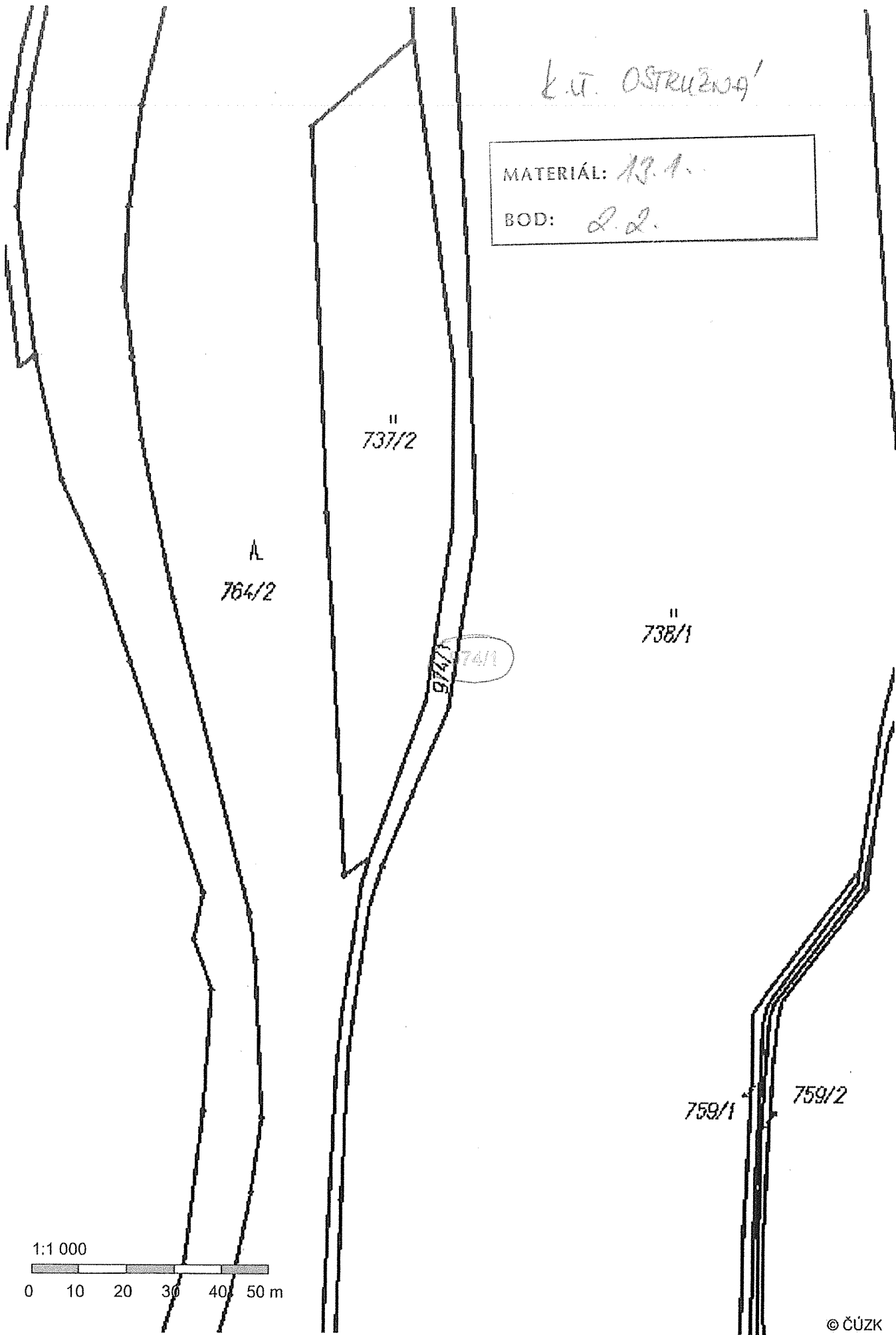
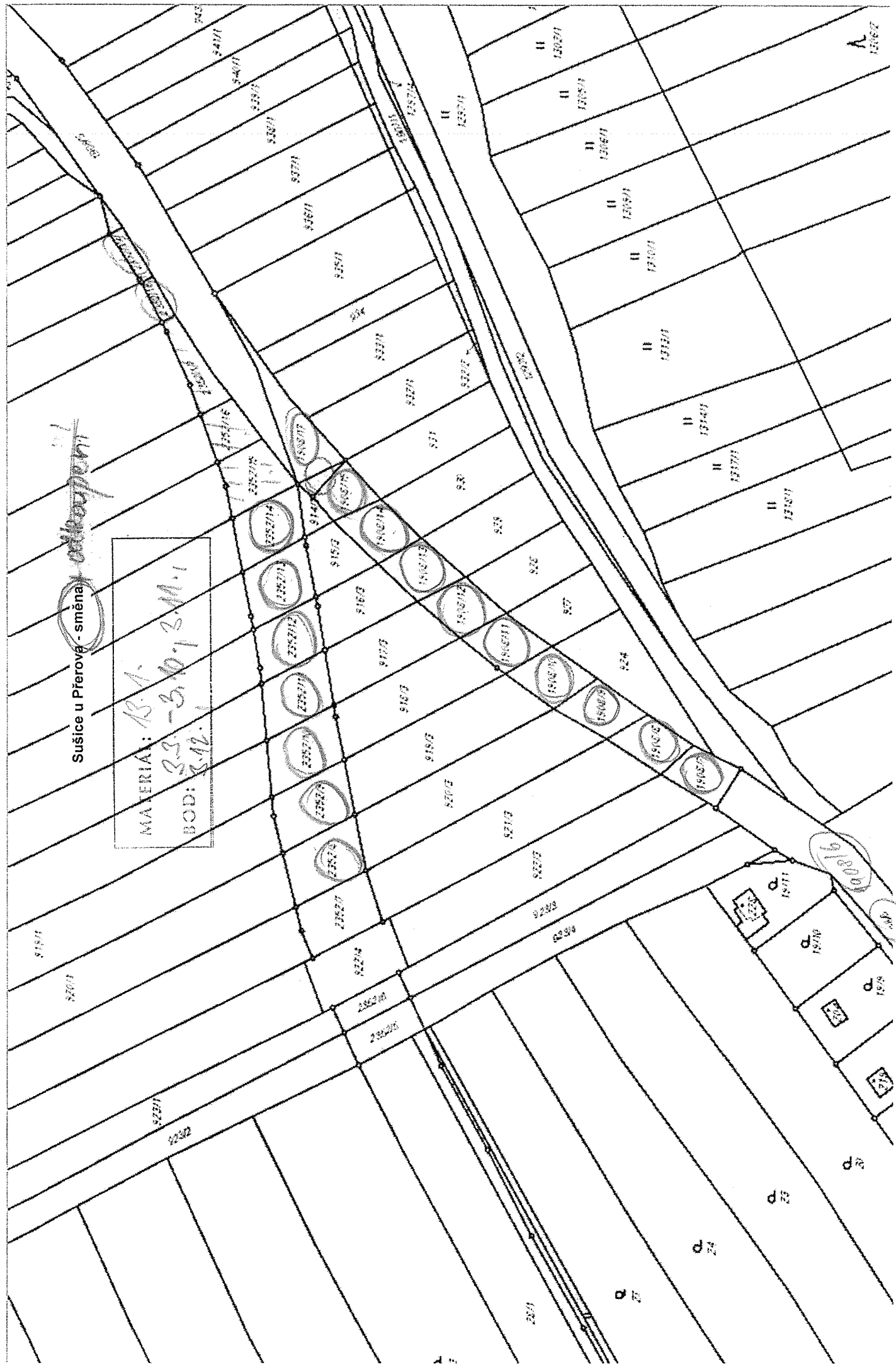


č.ú. OSTRUŽINA'

MATERIÁL: 13.1.
BOD: 2.2.





Bu Přerod obce Sušice

k.ú. Sušice u Přerova

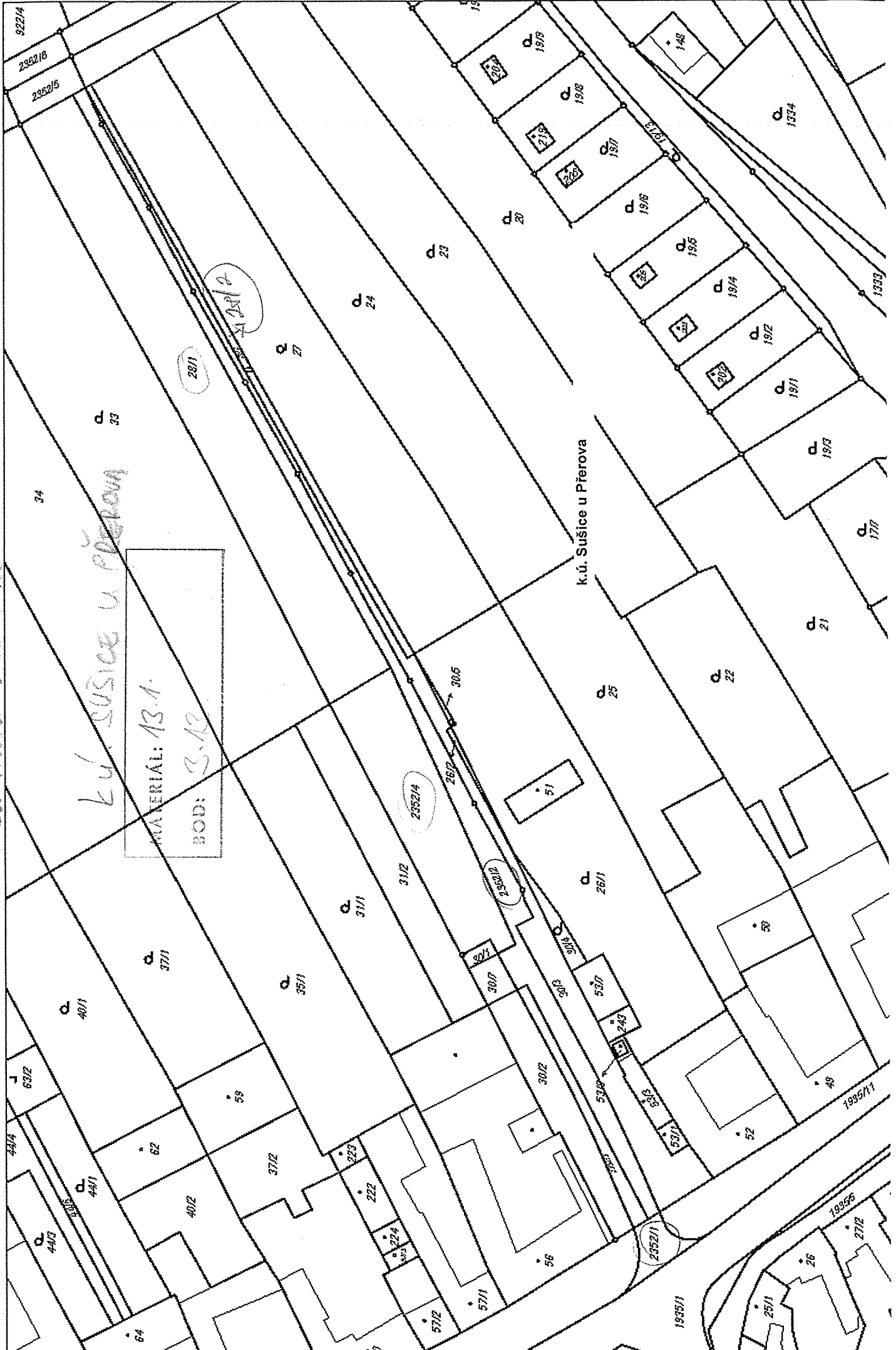
MATERIÁL: 13.1
Č.Ú.ODS. M. 13.12.13.13.

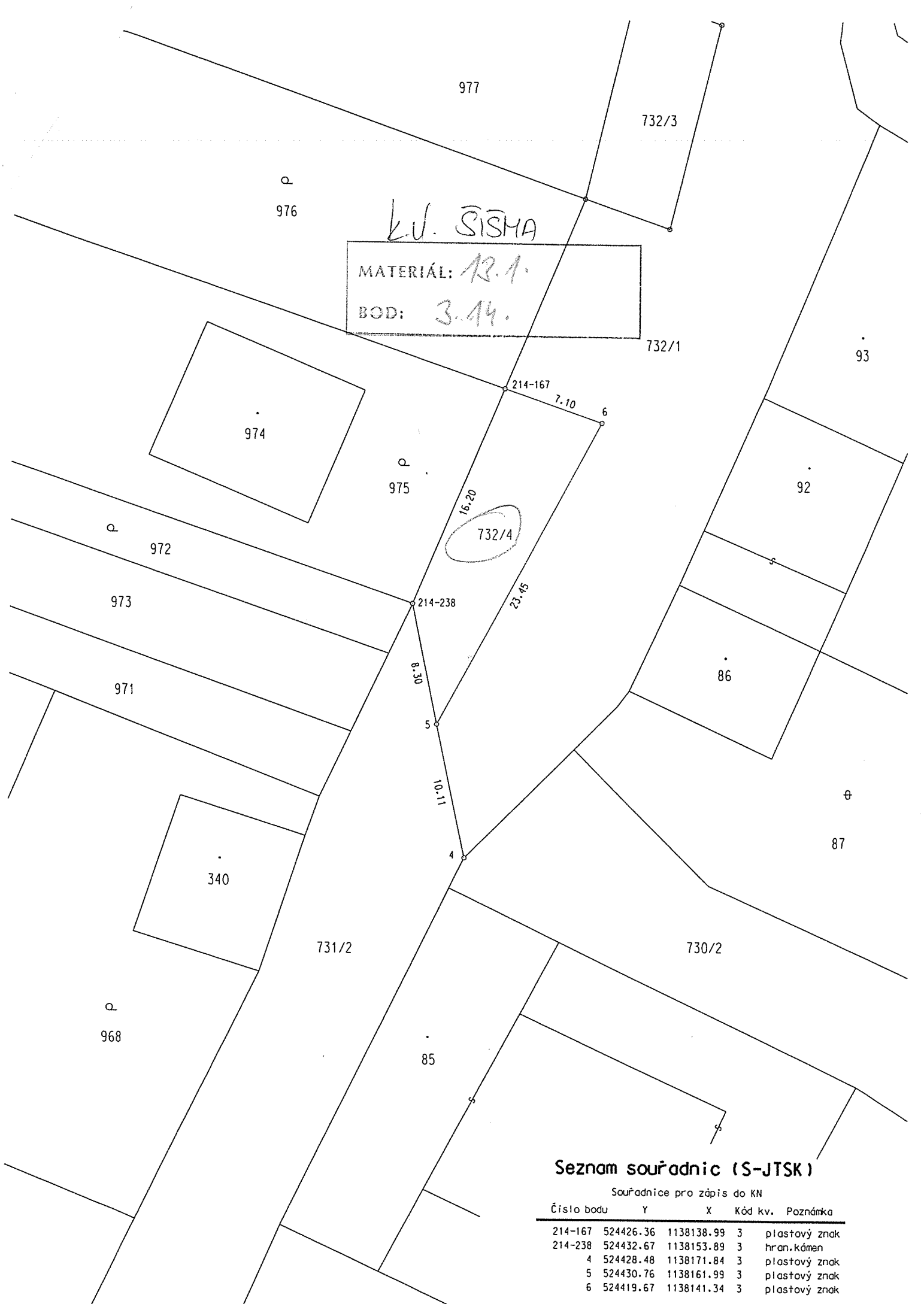


Buřanov obec Sušice

k.ú. SUŠICE U PŘEROVA

PRAMĚNÍK: 13.1.
BOD: 3.42



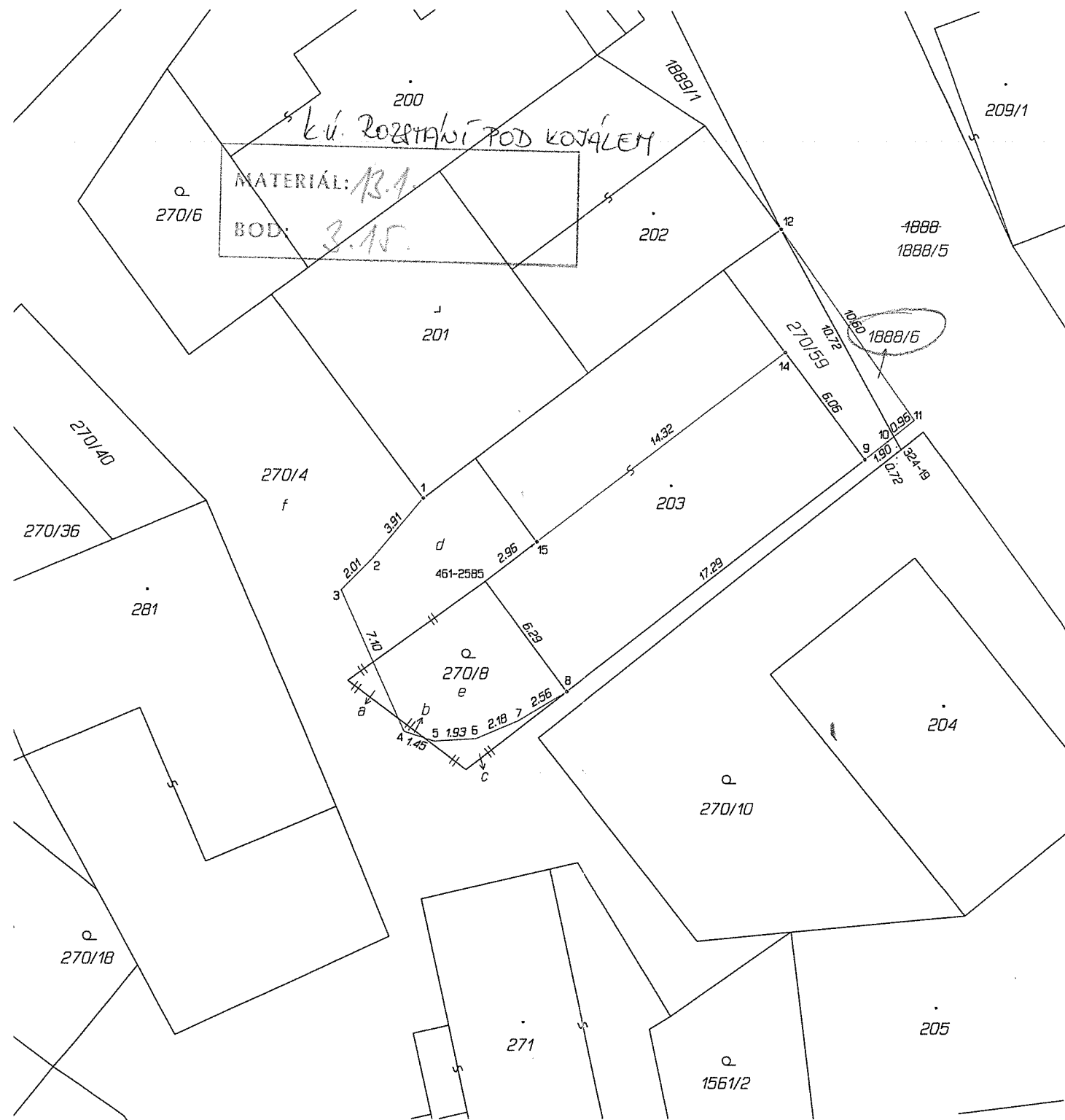


K.V. SISHA
 MATERIÁL: 13.1.
 BOD: 3.14.

Seznam souřadnic (S-JTSK)

Souřadnice pro zápis do KN

Číslo bodu	Y	X	Kód kv.	Poznámka
214-167	524426.36	1138138.99	3	plastový znak
214-238	524432.67	1138153.89	3	hran.kámen
4	524428.48	1138171.84	3	plastový znak
5	524430.76	1138161.99	3	plastový znak
6	524419.67	1138141.34	3	plastový znak



Seznam souřadnic (S-JTSK)
 Číslo bodu Souřadnice pro zápis do KN
 Y X Kód kv. Souřadnice pro zobrazení
 Y' X' Poznámka

Číslo bodu	Souřadnice pro zápis do KN Y	X	Kód kv.	Souřadnice pro zobrazení Y'	X'	Poznámka
k.ú. Rozstání pod Kojálem (742490)						
324-19	580195.15	1138531.17	8			značka barvou
461-2585	580214.40	1138537.36	8			roh budovy
1	580216.81	1138533.58	3	580217.26	1138533.59	roh budovy
2	580219.57	1138536.34	3			sloupek plotu
3	580220.99	1138537.75	3			sloupek plotu
4	580218.08	1138544.19	3			sloupek plotu
5	580216.70	1138544.63	3			sloupek plotu
6	580214.80	1138544.53	3			sloupek plotu
7	580212.80	1138543.68	3			sloupek plotu
8	580210.61	1138542.37	3			roh budovy
9	580196.96	1138531.77	3			roh budovy
10	580195.46	1138530.59	8			značka barvou *)
11	580194.73	1138529.99	3			roh zdi
12	580200.83	1138521.33	3			roh budovy
14	580200.61	1138526.94	3			roh budovy
15	580212.03	1138535.57	3			rozhraní budov

*) bod označen dočasně podle §91 odst.2 KatV