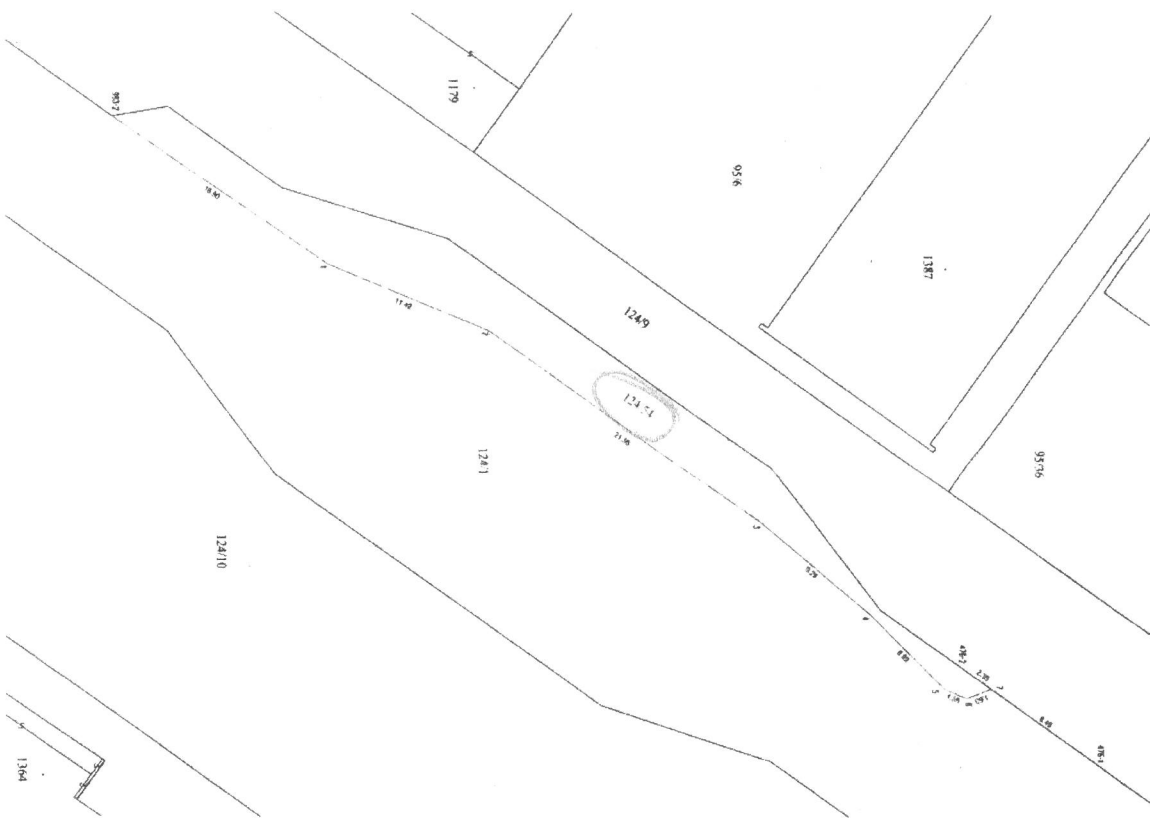


K.Ú. OLOMOUČ - HEŘO

MATERIÁL: 9.3.1

ROD:

1.1.1.



VÝKAZ DOSYADNĚHO A NOVĚHO STAVU ÚDAJŮ KATASTRU NEMOVITOSTÍ					
Dosařední stav	Nový stav	Poznámka ke stavu: změna způsobu využití			
		Prostředek z pozemku	Prostředek z pozemku	Prostředek z pozemku	Prostředek z pozemku
Okrajová plocha pozemku	Okrajová plocha pozemku	Okrajová plocha pozemku	Okrajová plocha pozemku	Okrajová plocha pozemku	Okrajová plocha pozemku
hm <sup>2</sup>	hm <sup>2</sup>	hm <sup>2</sup>	hm <sup>2</sup>	hm <sup>2</sup>	hm <sup>2</sup>
12471	83 00	12471	83 00	12471	1045
83 00	83 00	12471	83 00	1045	1 388

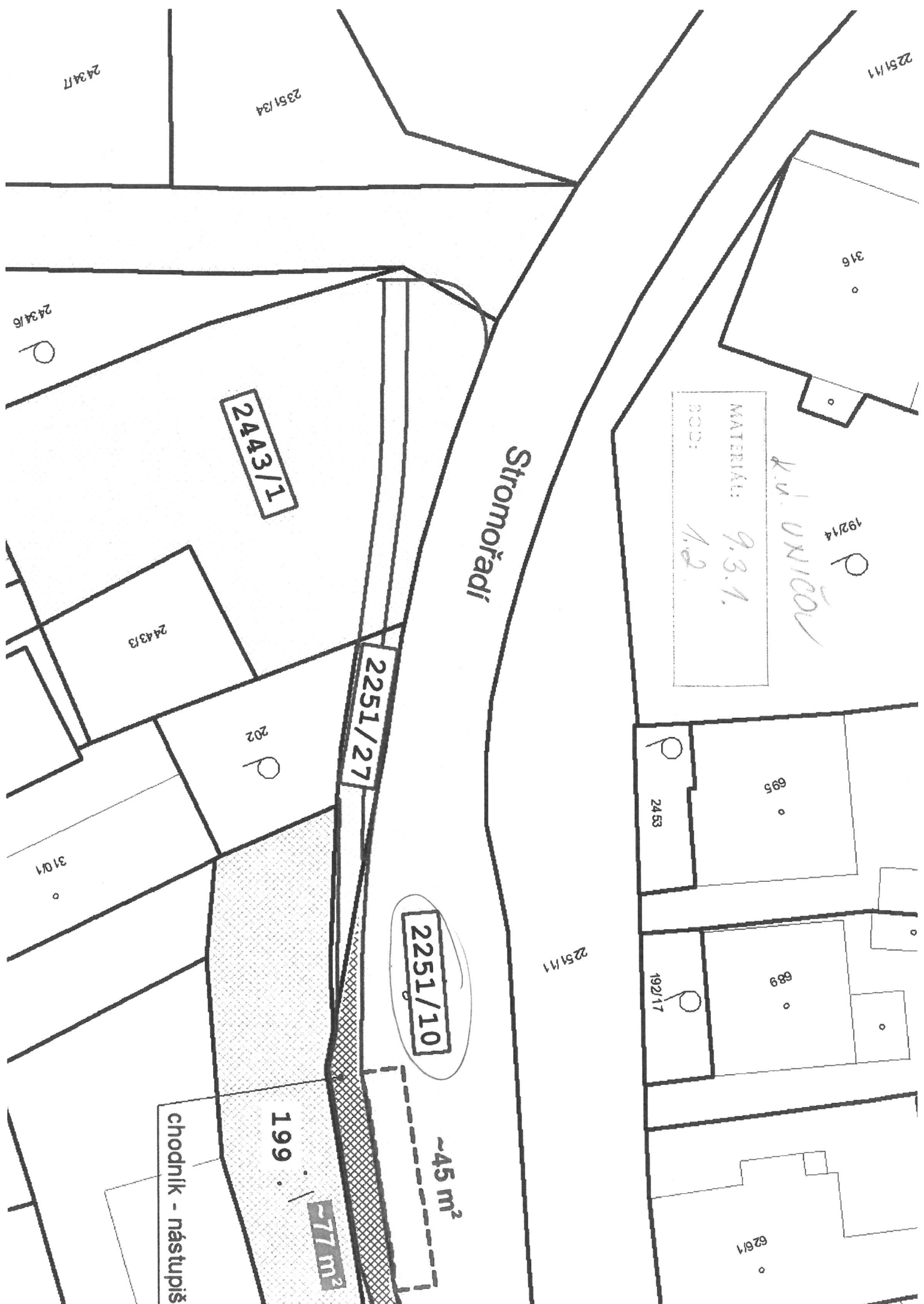
Seznam souřadnic (S-JTRK)  
 Číslo bodu souřadnice:  $x$   $y$   $z$   
 476-1 546127,03 1121419,67 3 hřev. znak  
 476-2 546129,28 1121428,43 3 dřev. kořalk  
 953-2 546149,09 1121486,43 3 hřev. znak  
 2 546155,20 1121486,44 3 hřev. na obrubníku  
 3 546142,72 1121481,39 3 hřev. na obrubníku  
 4 546126,74 1121434,32 3 hřev. na obrubníku  
 5 546131,30 1121428,06 3 hřev. na obrubníku  
 7 546131,92 1121426,53 3 hřev. na obrubníku

**GEOMETRICKÝ PLÁN**  
 pro rozdělení pozemků

Číslo plánu: 151008  
 Datum: 13.11.2021  
 Měřítko: 1:1000  
 Podpis:

Ing. Vítěslav Dušek  
 Ing. Petra Fiedrova  
 K.Ú. Olomouč - Heřo  
 782 721 672, Adr. 256395017

151008  
 13.11.2021  
 1:1000



Stromořadi

MATERIAL: 9.3.1.  
BOD: 1.2.

R. D. UNICOV  
192/14 P

2251/27

2251/10

2443/1

2443/3

202

310/1

2453

695

192/17

689

199

~77 m<sup>2</sup>

~45 m<sup>2</sup>

chodník - nástupiště

626/1

2251/11

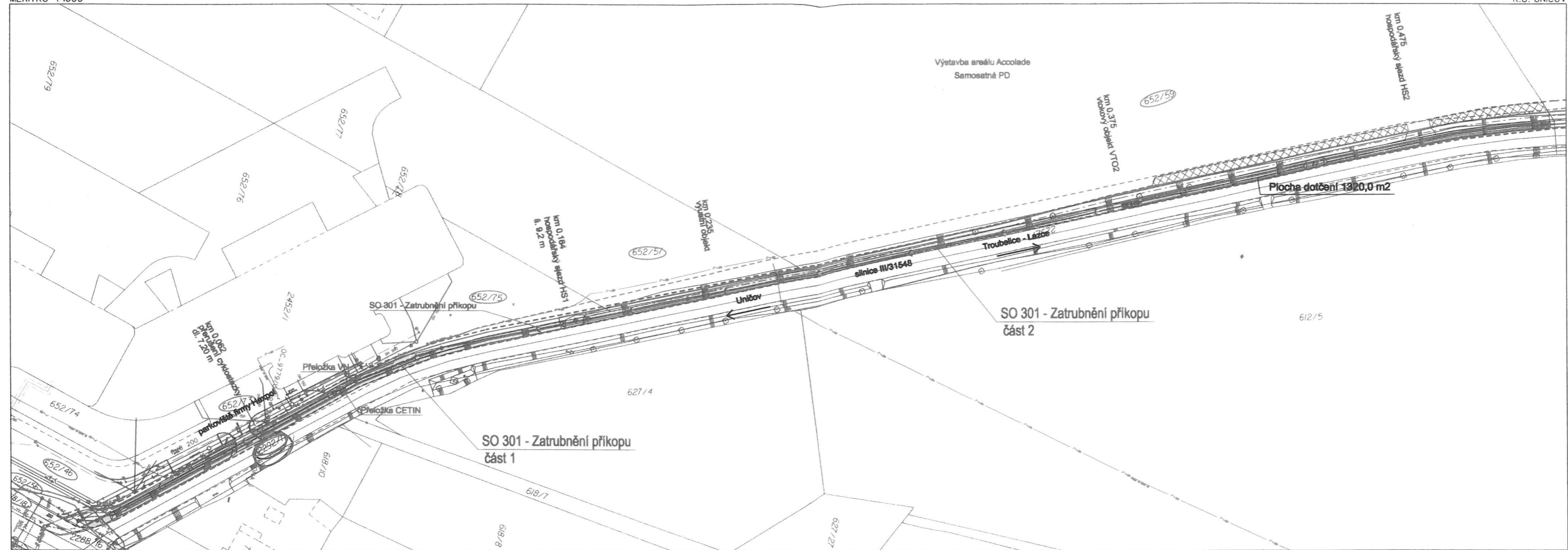
2351/34

2434/17

2434/16

192/14

2251/11



LEGENDA:

	parcels dotčená stavbou		CETIN - nezaměřené
	hranice KN, parcelní číslo návrh		VN - nadzemní
	hranice staveniště		VN nadzemní plocha dotčení
	zatrubnění - návrh		
	výsadba		
	přeložka VN		
	přeložka CETIN		

Číslo souhlasu: p.č. 2292/1

*K.Ú. NOVA' DĚDINA V UNIČOV*

MATERIÁL: 9.3.1.  
SOD: 1.3.

Název stavby: Studie umístění cyklostezky Uničov - Lázeň u Troubelic  
SOUHLAS VLASTNÍKA POZEMKU PARCELNÍ ČÍSLO: 2292/1  
Jako vlastník uvedeného pozemku tímto dávám investorovi stavby souhlas s umístěním a provedením stavby.

Vlastník dotčené parcely:  
Správa silnic Olomouckého kraje příspěvková organizace, Jeremenkova 1191/40a, Hodolany, 77900 Olomouc, Lipenská 753/120, Hodolany, 79900 Olomouc

Datum: Datum narození/IČO: Podpis:

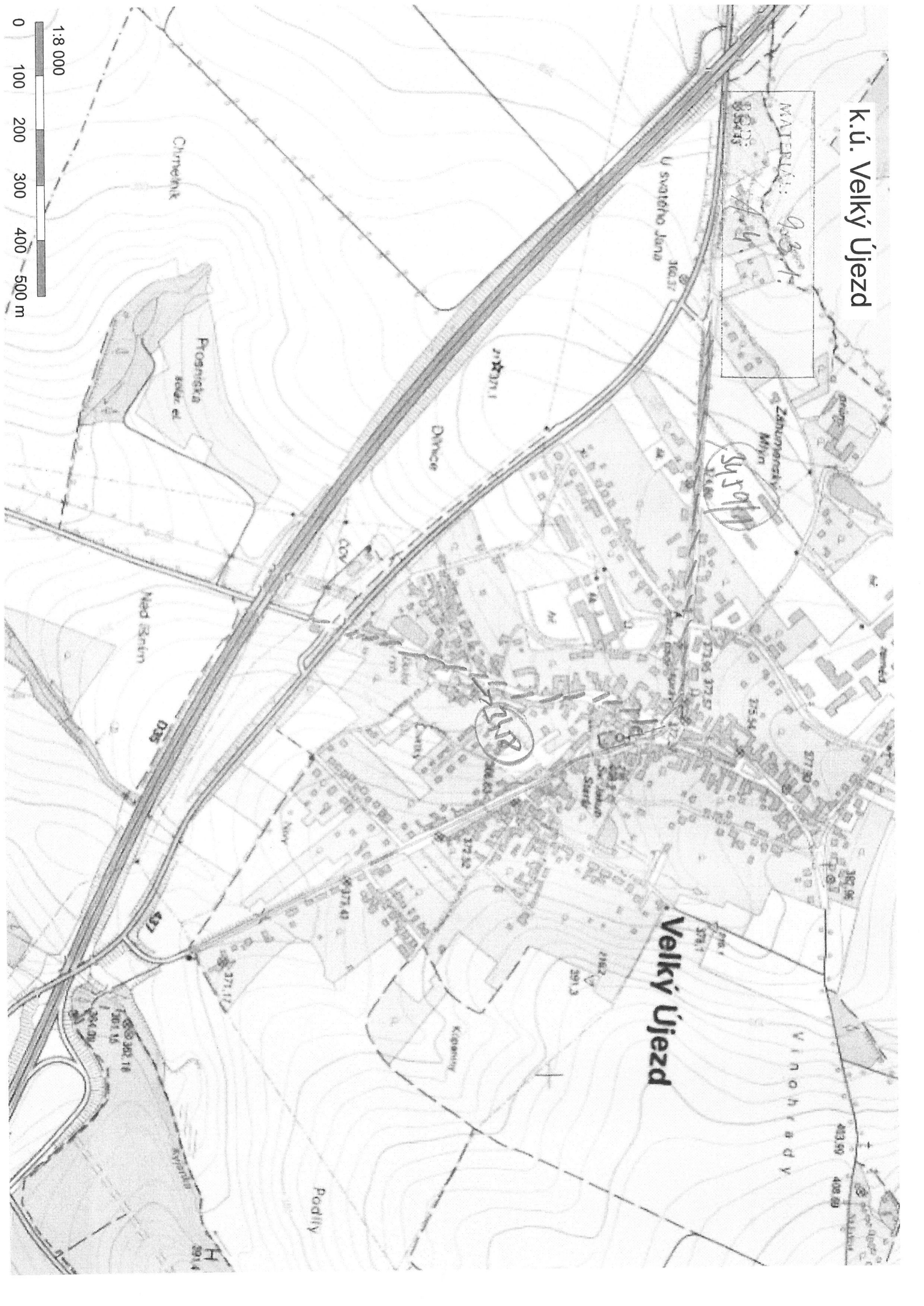
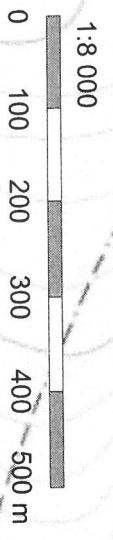
# k.ú. Velký Újezd

MATERIÁL: 9.3.H.  
35433

34599

318

## Velký Újezd





MATERIÁL: 9.3.1.  
BOD: 1.6.

296/1

276

296/2

15-142



303/1

102-1

510/1

303/2

510/113

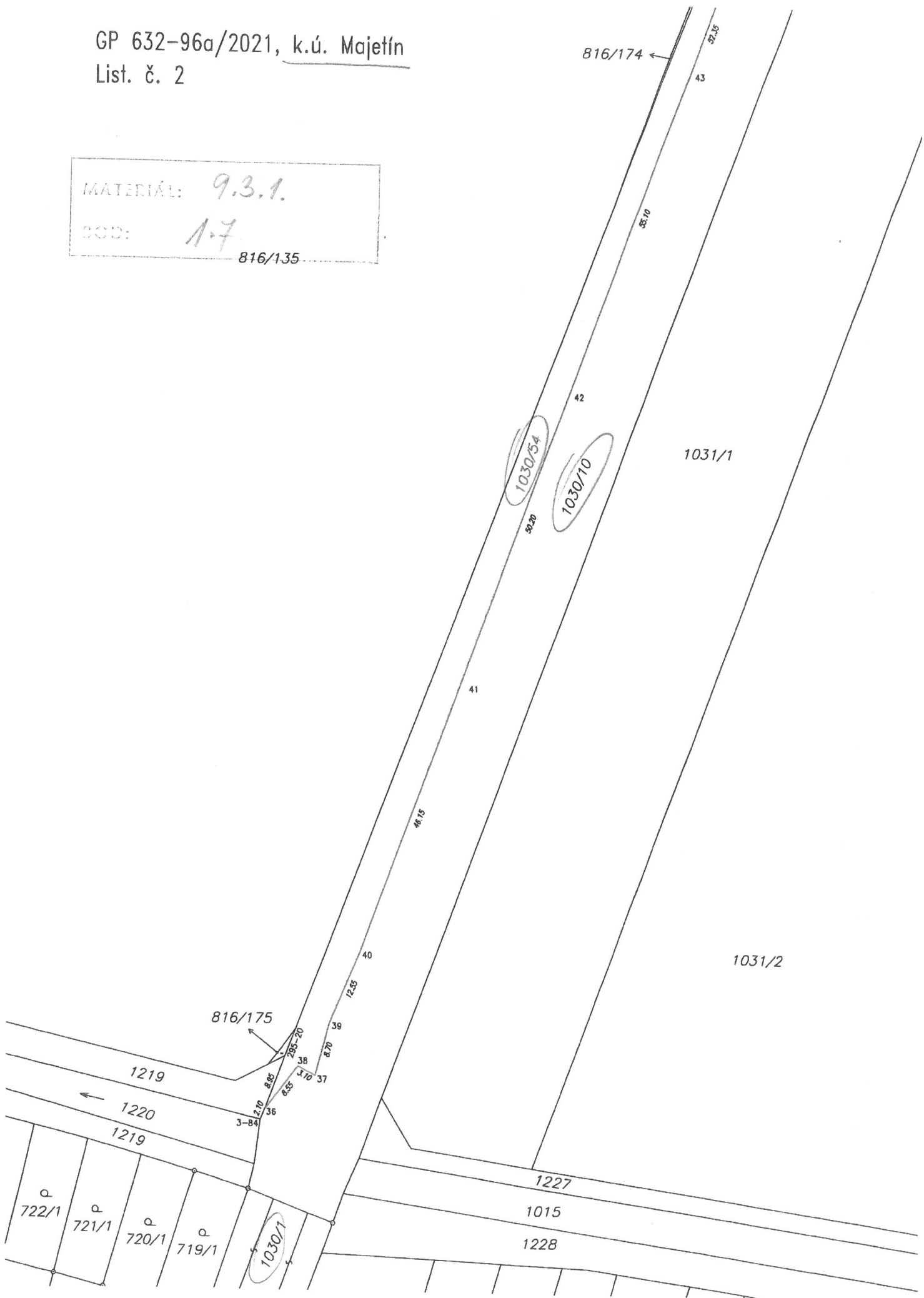
k.ú. Krčmaň  
k.ú. Majetín

1030/10

1027/6

GP 632-96a/2021, k.ú. Majetín  
List. č. 2

MATERIÁL: 9.3.1.  
BOD: 1.7.  
816/135



GP 632-96a/2021, k.ú. Majetín

List. č. 3

816/160

816/192

816/161

816/159

128-26

1216/1

1030/52

575-115

14.80

5.00

5.00

5.00

5.00

5.00

5.00

5.00

5.00

5.00

5.00

5.00

5.00

5.00

5.00

5.00

5.00

5.00

5.00

5.00

5.00

5.00

5.00

5.00

5.00

5.00

5.00

5.00

5.00

5.00

5.00

5.00

5.00

5.00

5.00

5.00

5.00

5.00

5.00

5.00

44.15

49

816/135

66.85

1030/34

1030/10

1027/26

816/174

48

13.70

47

12.40

46

10.05

45

13.80

44

52.35

1029/1

1031/1

1031/2



k.u. CITOVI

MATERIÁL: 9.3.1.  
MĚR: 1.8.

