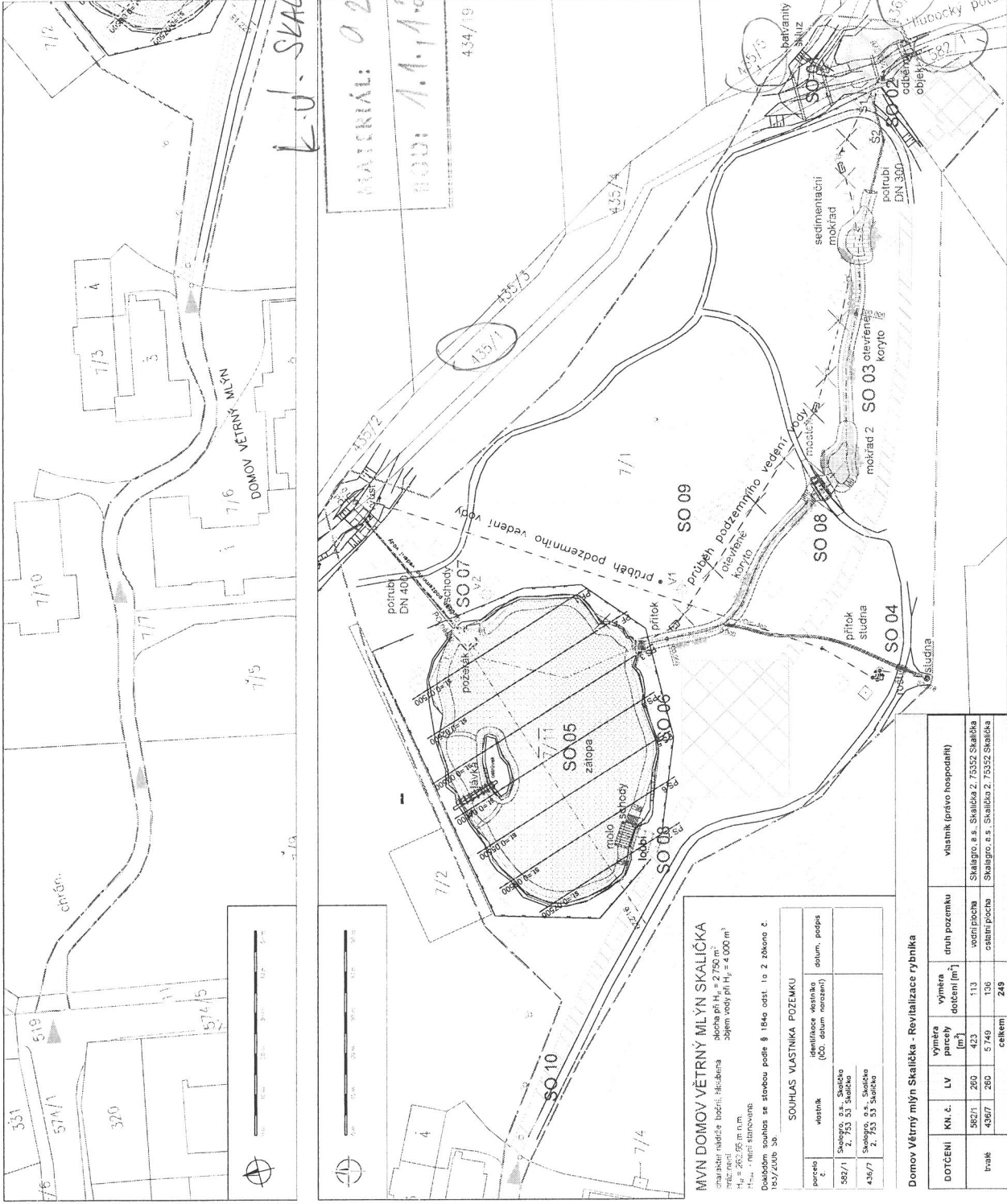


K. U. SKALIČKA u HRANIC
 MATERIÁL: 0 2.
 BOJ: 1.1.18.13.



MLYN DOMOV VĚTRNÝ MLYN SKALIČKA

charakter nálezů: buchar, křižbirna
 plocha při $H_{10} = 2.750 \text{ m}^3$
 množství vody při $H_{10} = 4.000 \text{ m}^3$
 $H_{10} =$ výška stavebnice
 153/2008 Sb.

SOUHLAS VLASTNÍKA POZEMKU	
parcelní č.	identifikace vlastníka (OO, datum narození) datum, podpis
582/1	Škalagro, a.s. Skalička 2, 753 53 Skalička
438/7	Škalagro, a.s. Skalička 2, 753 53 Skalička

Domov Větrný mlyn Skalička - Revitalizace rybníka		výměra	vlastník (právo hospodářství)
DOTČENÍ	KN.č.	parcely [m ²]	druh pozemku
trati	260	423	vodní plocha
	260	113	ostatní plocha
	260	5 749	136
		celkem	249

LEGENDA:

	STAVEBNÍ TERÉN
	NAVŘH TERÉNNÍ ÚPRAVY
	PARCELNÍ KONTURNÍ OMEZENOSTI
	VLIVNÁ VODY
	VYSTUPOVACÍ LM / 0,2M
	VLIVNÁ VODY V PLOŠNÉM ZOBRAZENÍ
	VEGETACE
	TECHNICKÝ KRESLENIŠTĚ

STAVEBNÍ OBJEKTY:

	SO 01 HLUBOCKÝ PŮTOK - BALVANITÝ SKLIZ
	SO 02 ODBĚRNÝ OBJEKT
	SO 03 PŘÍVOD VODY Z ODBĚRNÉHO OBJEKTU
	SO 04 PŘÍVOD VODY ZE STUJNY
	SO 05 ZÁTOPA - ČOŠAŘENÍ
	SO 06 STABILIZACE PŘEHUJIVADLE
	SO 07 VYFALŠNĚNÉ ZARUČENÍ
	SO 08 MOBILNÍ
	SO 09 VEGETAČNÍ ÚPRAVY
	SO 10 PŘÍLEŽD NA STAVBU

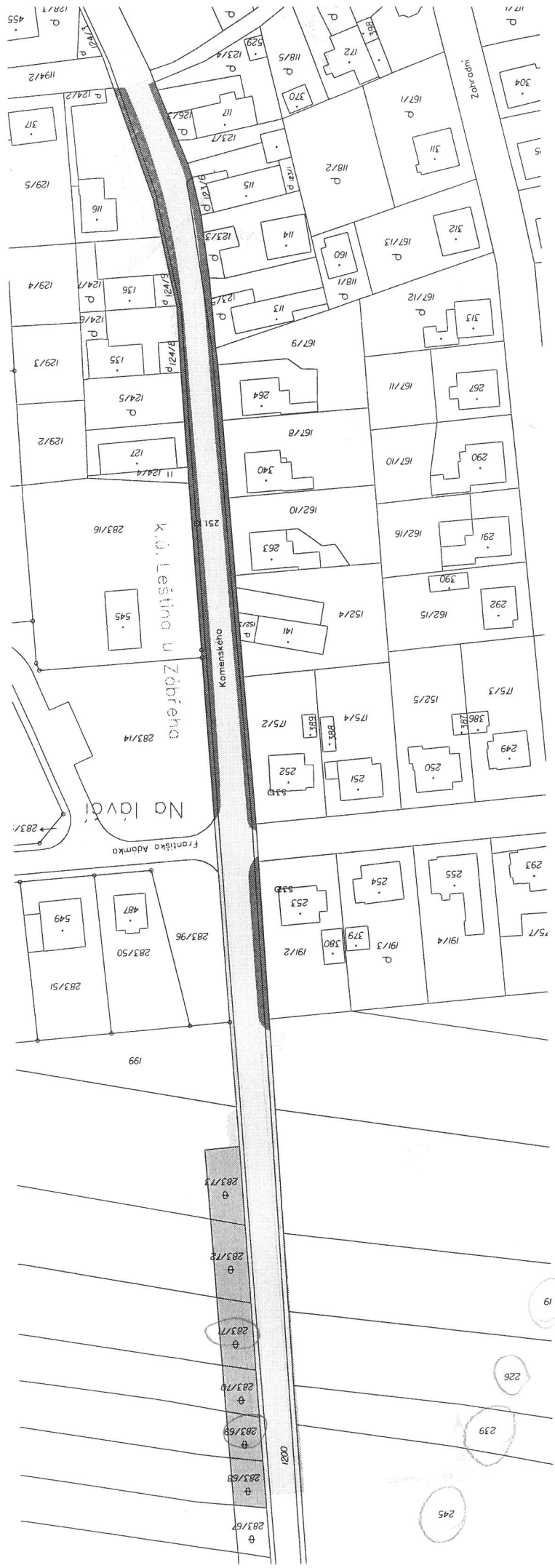
Výkres systém. Bp Soutěžový systém. JTK		fontes	
ČÍSLO PROJEKTU	VED. PROJEKTANT	VMRACOVANÁ	ZNAČKA ČÍSLO
INŽ. TITUL	INŽ. TITUL	INŽ. TITUL	20040
KATEGORIE	SÁDKA U VNĚ	ŘÍŠL.	ČÍSLO
PORADNÁ	OBDOBČÍ ŘÍŠL		
ČÍSLO			
DATA			

STUPEŇ	ČÍSLO
DSB	11/2021
ČÍSLO PMK	
C. SITUACNÍ VÝKRES	
ČÍSLO	1:500

K. U. LEŠTINA U ZÁBRĚHA

MATERIÁL: 9.2.

BOD: 1.4, 1.5, 2.1 - 2.10.

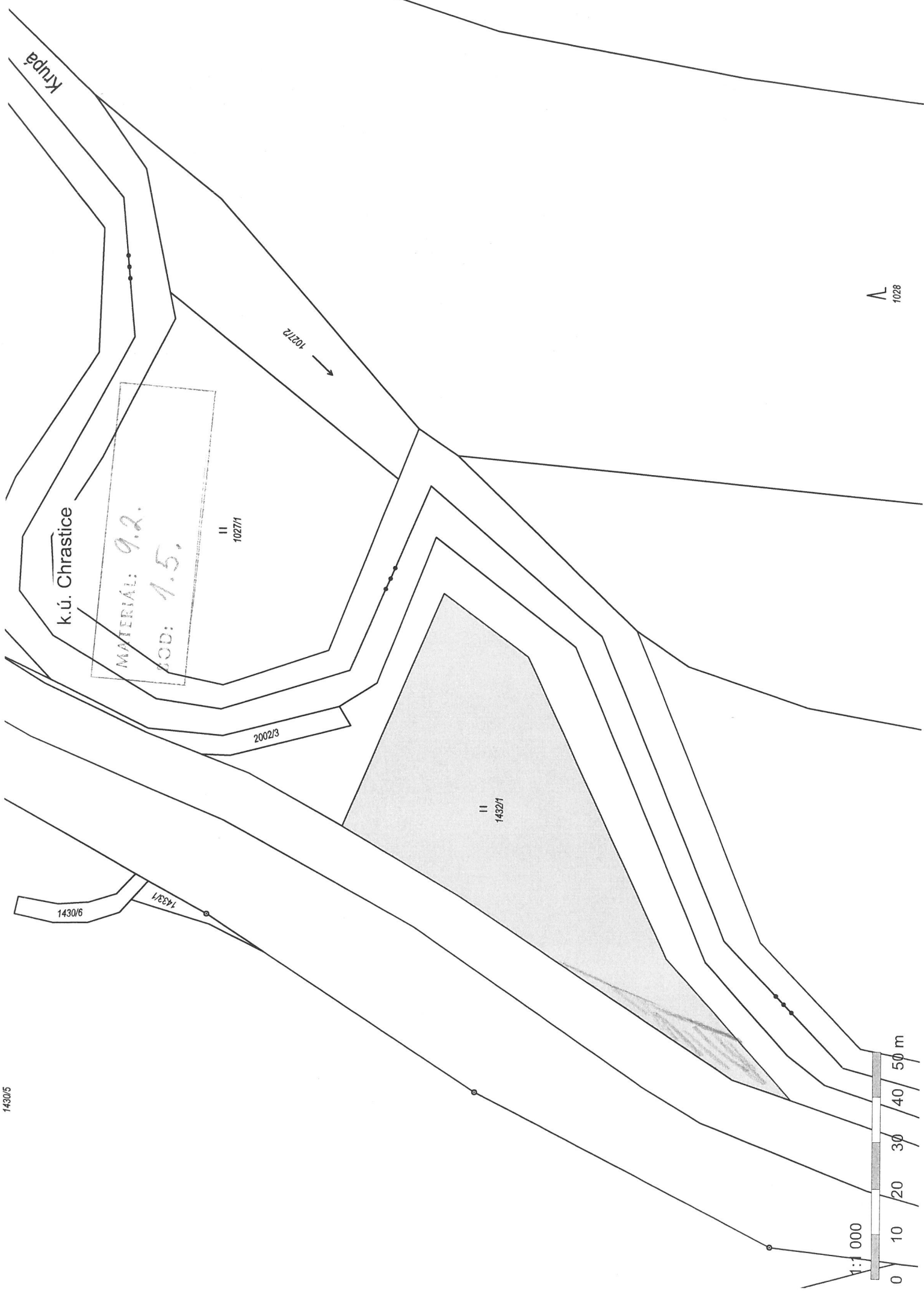


19

226

239

245



Krupá

k.ú. Chrastice

MATERIÁL: 9.2.
HOD: 1.5.

1027/1

1027/2

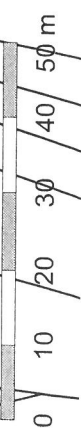
2002/3

1432/1

9/03/1

1433/1

1:1 000



1028

1430/5

k.ú. TOVAČOV

MATERIÁL 9.2.





0 0,09 0,18 0,27 0,36 km

