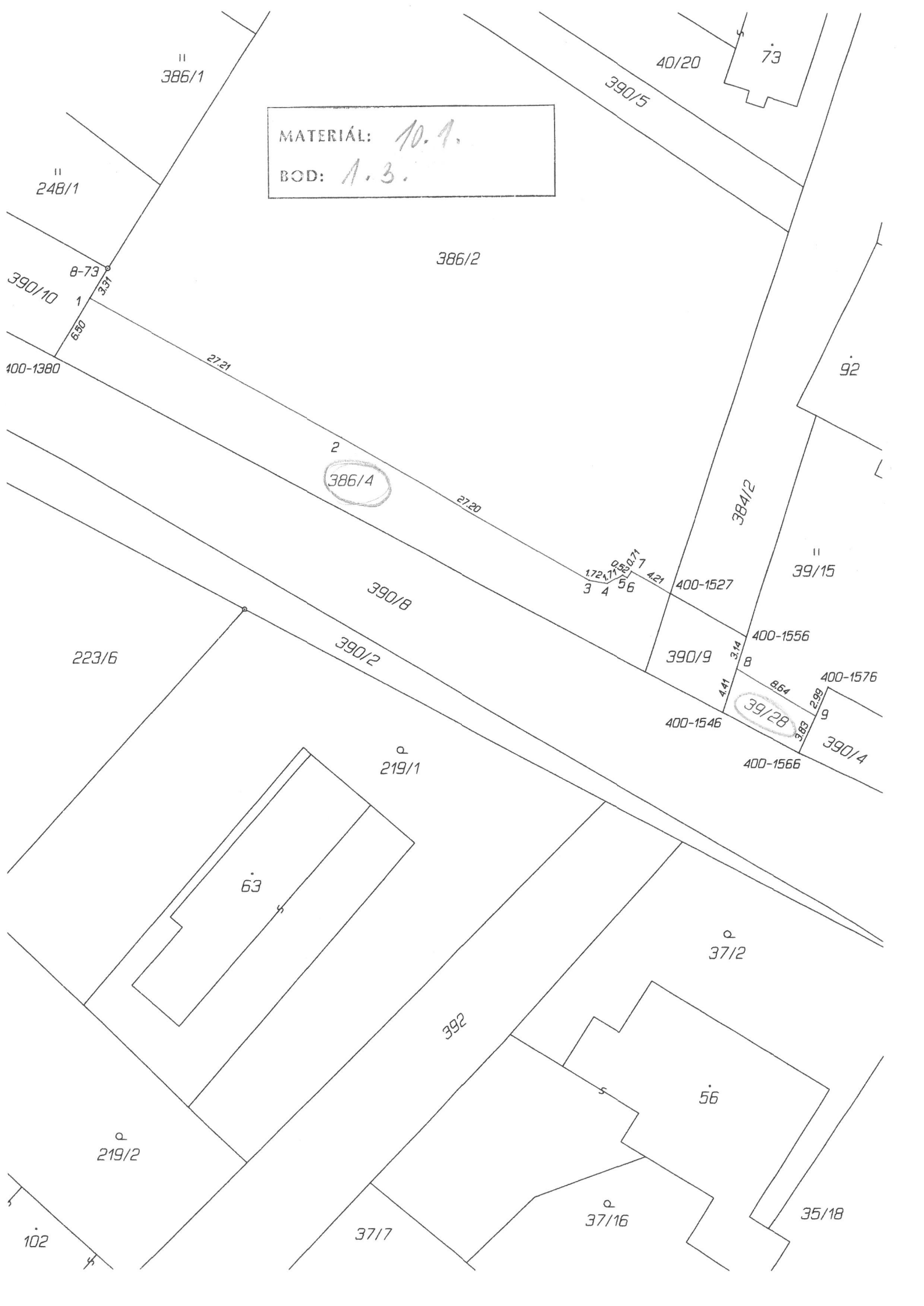


MATERIÁL: 10.1.
BOD: 1.3.



II
386/1

II
248/1

40/20

73

390/5

MATERIÁL: 10.1.

BOD: 1.3.

386/2

390/10

8-73

337

850

400-1380

2721

92

2

386/4

2720

384/2

II
39/15

390/8

1721
0507
421
3 4 5 6

400-1527

223/6

390/2

400-1556

390/9

314
8

400-1576

400-1546

39/28

864

299

390/4

400-1566

a
219/1

63

a
37/2

392

56

a
219/2

a
37/16

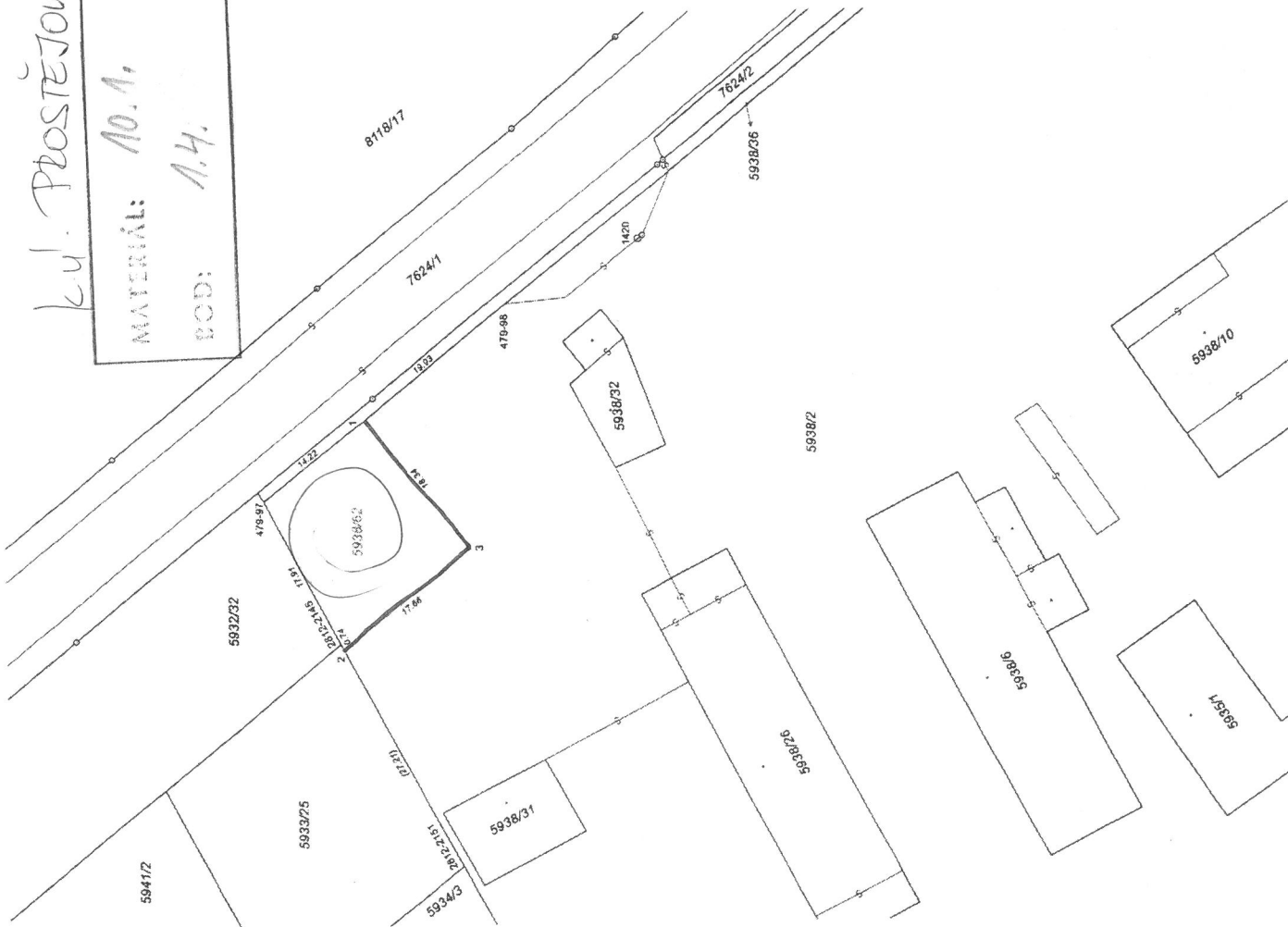
35/18

102

37/7

Dosažený stav				Nový stav			
Číslo pozemku	Výměra parcely	Druh pozemku	Číslo pozemku	Výměra parcely	Druh pozemku	Číslo pozemku	Výměra parcely
5938/2	1 63,79	využití zemědělský	5938/2	1 60,87	využití zemědělský	5938/2	1 60,87
5933/25	61,87	ostatní plocha	5933/25	61,87	ostatní plocha	5933/25	61,87
	1 70,66			1 70,66			1 70,66

kú. Prostějov
 MATERIÁL: A.1,
 BOD: A.4.



Výkaz údajů o bonitovaných půdně ekologických jednotkách (BPEJ) k parcelám nového stavu

Parcelní číslo podle katastru zjednodušené evidence nemovitostí	Kód BPEJ	Výměra na dílu	BPEJ na dílu
5933/25	30100	61,87	61,87

SEZNAM SOUŘAĐNIC S-JTSK

Souřadnice pro zápis do KN

Číslo bodu	Y	X	Kv.
479-97	559949,16	1132519,56	3
479-98	559327,78	1132546,13	3
2812-2145	559364,92	1132527,87	6
1	559389,65	1132540,91	6
2	559340,25	1132530,64	3
3	559365,58	1132528,22	3
3	559354,58	1132542,09	3

Zpřesnění geometrického a palohového určení pozemků podle § 50 odst. 1 písm. a) katastrálního zákona navržené v tomto geometrickém plánu lze v katastru nemovitostí provést jen na základě souhlasného prohlášení.

GEOMETRICKÝ PLÁN

pro rozdělení pozemku průběh vytyčené nebo vlastnický zpřesněné hranice pozemků

Vyhotovitel: GEODETIKA s.r.o.
Sportovní 1
769 01, Prostějov

Číslo plánu: 6981-532/2022
Okres: Prostějov

Kat. území: Prostějov
Mapový list: PRŮSTĚJOV 3-6/14
Dosažením vlastnickým pozemko byla poskytnuta možnost seznámit se v terénu s problemem navrhovaných nových hranic, které byly označeny předepsaným způsobem: dočasně dle §91, odst. 6 kat. vyhlášky

Geometrický plán ověřil úředně oprávněný zeměměřičský inženýr:
Jméno, příjmení: Ing. Dušan Vystavěl
Číslo poločky seznamu úředně oprávněných zeměměřičských inženýrů: 65/1995
Dne: 15. 3. 2022 Číslo: 554/2022


Stojopisí ověřil úředně oprávněný zeměměřičský inženýr:
Jméno, příjmení: Ing. Dušan Vystavěl
Číslo poločky seznamu úředně oprávněných zeměměřičských inženýrů: 65/1995
Dne: 17. 3. 2022 Číslo: 2054/2022

Tento stojopis odpovídá geometrickému plánu v elektronické podobě uloženému v dokumentaci katastrálního úřadu.

Ověření stejnopisu geometrického plánu v listinné podobě.

Katastrální úřad souhlasí s obćislováním parcel.

Kú pro Olomoucký kraj
Krajský úřad
Ing. Martin Dvořák
PGF-384/2022-709
2022.03.17 12:56:58 CET

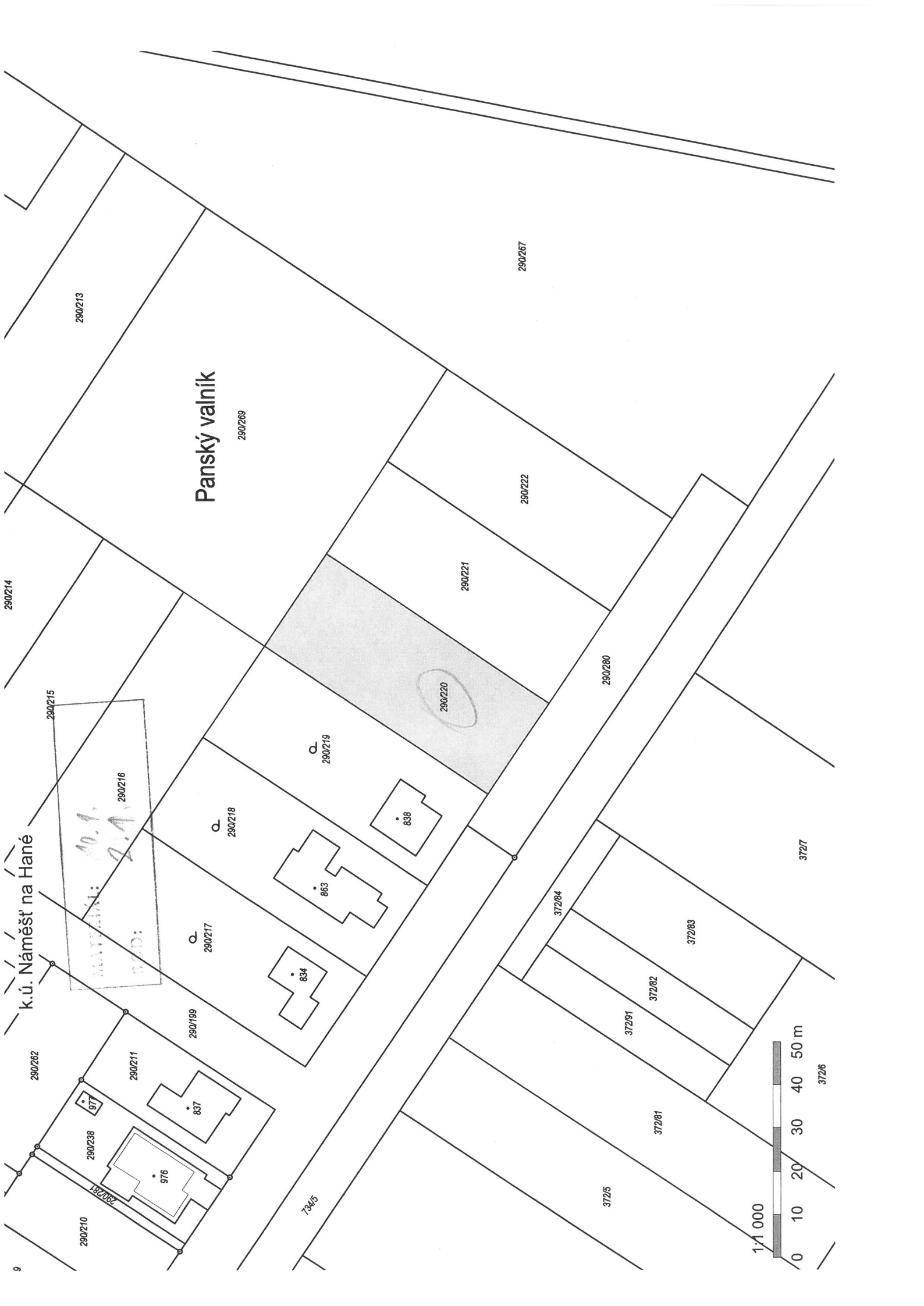


L.J. LIPNIK N.B.

MATERIAL: 10.1.
BCD: 1.4.

2642/1





k.ú. Náměstí na Hané

Panský valník

290/269

290/213

290/267

290/214

290/215

290/216

290/221

290/222

290/220

290/280

290/219

290/218

838

863

290/217

834

290/199

372/84

372/83

372/7

290/262

290/211

977

837

290/238

976

290/210

734/5

372/5


372/81

372/81

372/82

372/83

1:1 000



372/6

k.ú. Malá Morava

MATERIÁL: 10.1.
BOD: 2.12

1602/1

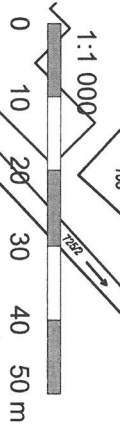
1602/5

1600/1

Morava

Morava

731
704/1
1282
7222 →



105

1272

1614/2

1600/3

214

1600/4

1600/5

1600/6

220

1598/1

1784/2

