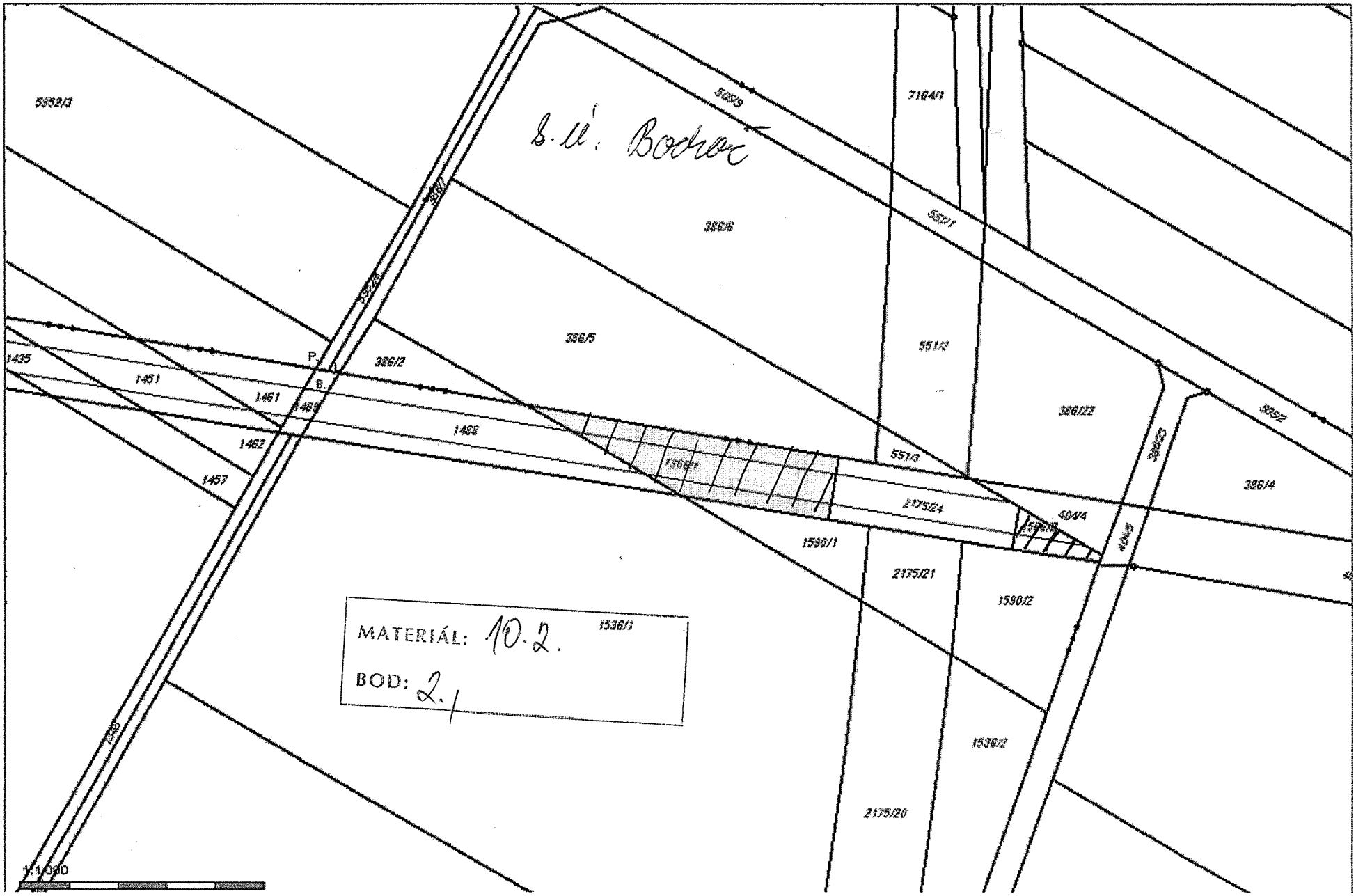
5952/3
k.ú. Bochoc
7164/1
386/6
551/1
386/5
551/2
386/2
1435
1451
1461
1462
1457
1488
386/22
551/3
386/4
2175/24
404/4
1590/1
2175/21
1590/2
1536/1
1536/2
2175/20
MATERIÁL: 10.2.
BOD: 2.
1:1000

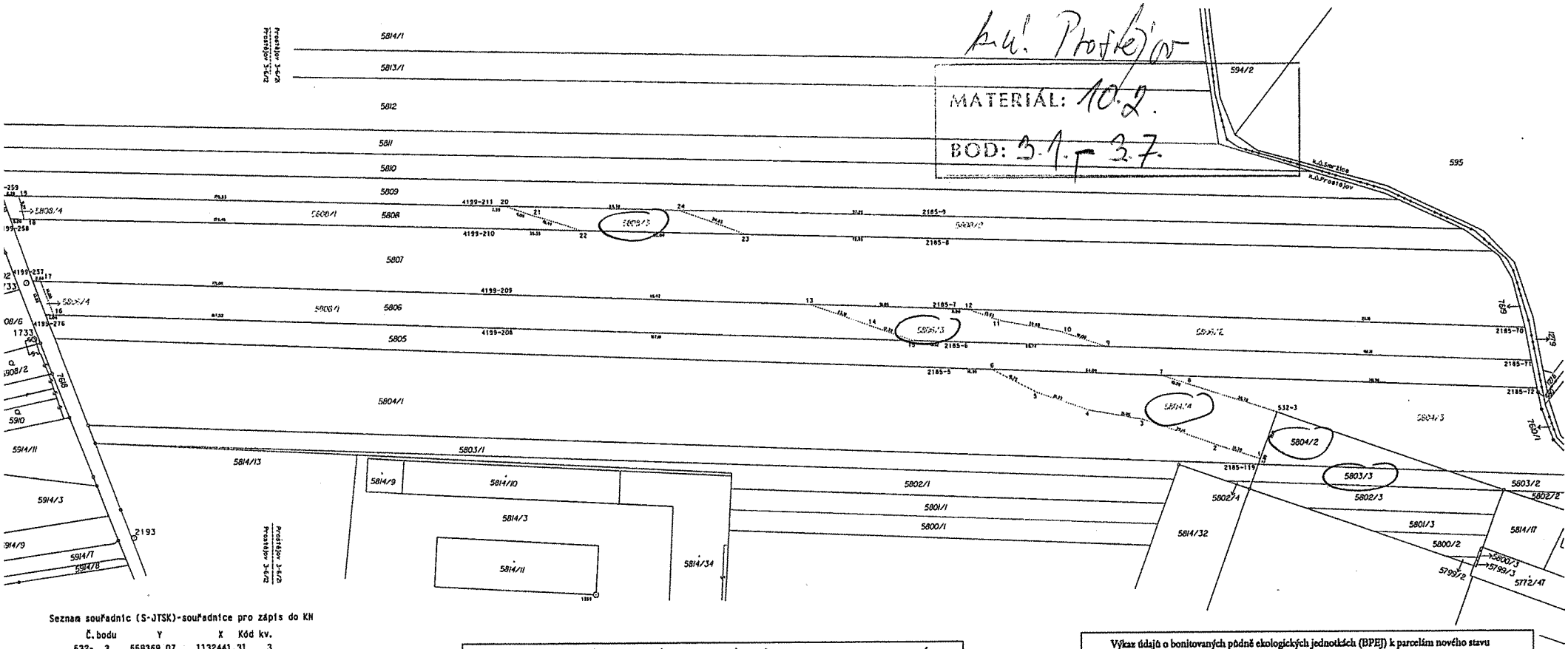

Seznam souřadnic (S-JTSK)-souřadnice pro zápis do KN

Č.bodu		Y	X	Kód kv.
532-	3	558369.07	1132441.31	3
2185-	5	558492.66	1132423.36	3
2185-	6	558493.63	1132413.24	3
2185-	7	558494.98	1132400.50	3
2185-	8	558497.72	1132373.60	3
2185-	9	558498.55	1132365.07	3
2185-	70	558275.24	1132408.95	3
2185-	71	558272.97	1132421.58	3
2185-	72	558270.94	1132432.48	3
2185-119		558376.18	1132461.36	3
4199-208		558663.91	1132407.04	3
4199-209		558665.30	1132394.07	3
4199-210		558667.87	1132368.89	3
4199-211		558668.78	1132360.12	3
4199-257		558839.04	1132387.51	3
4199-258		558847.39	1132363.80	3
4199-259		558850.42	1132354.72	3
4199-276		558834.28	1132400.60	3
1		558375.45	1132459.31	3
2		558392.23	1132453.72	3
3		558419.61	1132443.80	3
4		558440.36	1132440.19	3
5		558460.29	1132432.92	3
6		558476.74	1132424.01	3
7		558412.72	1132426.65	3
8		558403.01	1132430.08	3
9		558433.97	1132415.50	3
10		558450.93	1132409.56	3
11		558473.34	1132405.41	3
12		558486.19	1132400.84	3
13		558545.97	1132398.57	3
14		558523.53	1132406.74	3
15		558506.90	1132412.76	3
16		558831.25	1132400.71	3
17		558836.16	1132387.62	3
18		558842.18	1132363.95	3
19		558844.16	1132354.91	3
20		558661.41	1132360.33	3
21		558651.02	1132363.88	3
22		558632.55	1132369.87	3
23		558570.58	1132371.58	3
24		558595.71	1132362.24	3

VÝKAZ DOSAVADNÍHO A NOVÉHO STAVU ÚDAJŮ KATASTRU NEMOVITOSTÍ

Dosavadní stav				Nový stav												
Označení pozemku parc. číslem	Výměra parcely		Druh pozemku / Způsob využití	Označení pozemku parc. číslem	Výměra parcely		Druh pozemku / Způsob využití	Typ stavby / Způsob využití	Způsob ochrany	Porovnání se stavem evidence právních vztahů: Díl přechází z pozemku označeného v katastru nemovitostí	dřívější pozn. evidence	Číslo listu vlast.	Výměra dílu		Označení dílu
	ha	m²			ha	m²							ha	m²	
5804/1	1) 1	78 38	orná půda	5804/1	1	31 73	orná půda		2	5804/1		3617	1	31 73	
				5804/3		31 02	orná půda		2	5804/1		3617		31 02	
				5804/4		15 64	orná půda		2	5804/1		3617		15 64	
5806	1)	71 80	orná půda	5806/1		39 56	orná půda		2	5806		3617		39 56	
				5806/2		23 38	orná půda		2	5806		3617		23 38	
				5806/3		8 49	orná půda		2	5806		3617		8 49	
				5806/4		38	orná půda		2	5806		3617		38	
5808	1)	47 87	orná půda	5808/1		17 35	orná půda		2	5806		3617		17 35	
				5808/2		24 46	orná půda		2	5806		3617		24 46	
				5808/3		5 55	orná půda		2	5806		3617		5 55	
				5808/4		52	orná půda		2	5806		3617		52	
1)	2	98 05			2	98 08									

Výkaz údajů o bonitovaných půdně ekologických jednotkách (BPEJ) k parcelám nového stavu

Parcelní číslo podle katastru nemovitostí	Parcelní číslo podle jednotného evidence	Kód BPEJ	Výměra ha	Výměra m²	BPEJ na dílu parcely	Parcelní číslo podle katastru nemovitostí	Parcelní číslo podle jednotného evidence	Kód BPEJ	Výměra ha	Výměra m²	BPEJ na dílu parcely
5804/1		30100		33 65		5806/3		35600		8 49	
		35600		98 08		5806/4		30100		38	
5804/3		35600		31 02		5808/1		30100		11 31	
5804/4		35600		15 64				35600		6 04	
5806/1		30100		14 76		5808/2		35600		24 46	
		35600		24 80		5808/3		35600		5 55	
5806/2		35600		23 38		5808/4		30100		52	

1) Rozdíl v součtu výměr v důsledku zaokrouhlení číselně určených výměr podle § 82 odst. 2 katastrální vyhlášky.

GEOMETRICKÝ PLÁN

pro rozdělení pozemku

Vyhotovitel
IČO 63480999 **Geodetika**
GEODETIKA s.r.o., Sportovní 1, Prostějov
tel. 582 330 238

Číslo plánu: 6082-690/2017
Okres: Prostějov
Obec: Prostějov
Kat. území: Prostějov
Mapový list: Prostějov 3-6/12,21

Geometrický plán ověřil úřadně oprávněný zeměměřický inženýr:
Jméno, příjmení: Ing. Dušan Vystavěl
Číslo pečetěly zeměměřického úřadu oprávněných zeměměřických inženýrů: 65/1995
Dne: 1.11.2017 Číslo: 757/2017
Náležitosti z přezkoumání odpovídá výkresu přehledném.
Katastrální úřad souhlasí s ověřovacím parcel.

Dosavadním vlastníkům pozemků byla prokazatelně oznámena zamýšlená za v souladu s příslušnými zeměměřických nových hranic, které byly označeny přechodnými způsobem:
dohoda dle bodu § 9f odst.5 Vyhlášky 357/2013 Sb.

Zápisník byl ověřil úřadně oprávněný zeměměřický inženýr:
Jméno, příjmení:
Číslo pečetěly zeměměřického úřadu oprávněných zeměměřických inženýrů:
Dne: Číslo:
Výsledky zápisníku geometrického plánu v dokumentaci pozemků katastrálního v dokumentaci bonitovaného úřadu

KÚ pro Olomoucký kraj
KP Prostějov
Ing. Jaromír Šašinka
PGP-1460/2017-709
2017.11.09 14:44:30 CET

Ověření zápisníku geometrického plánu v katastrální podobě.

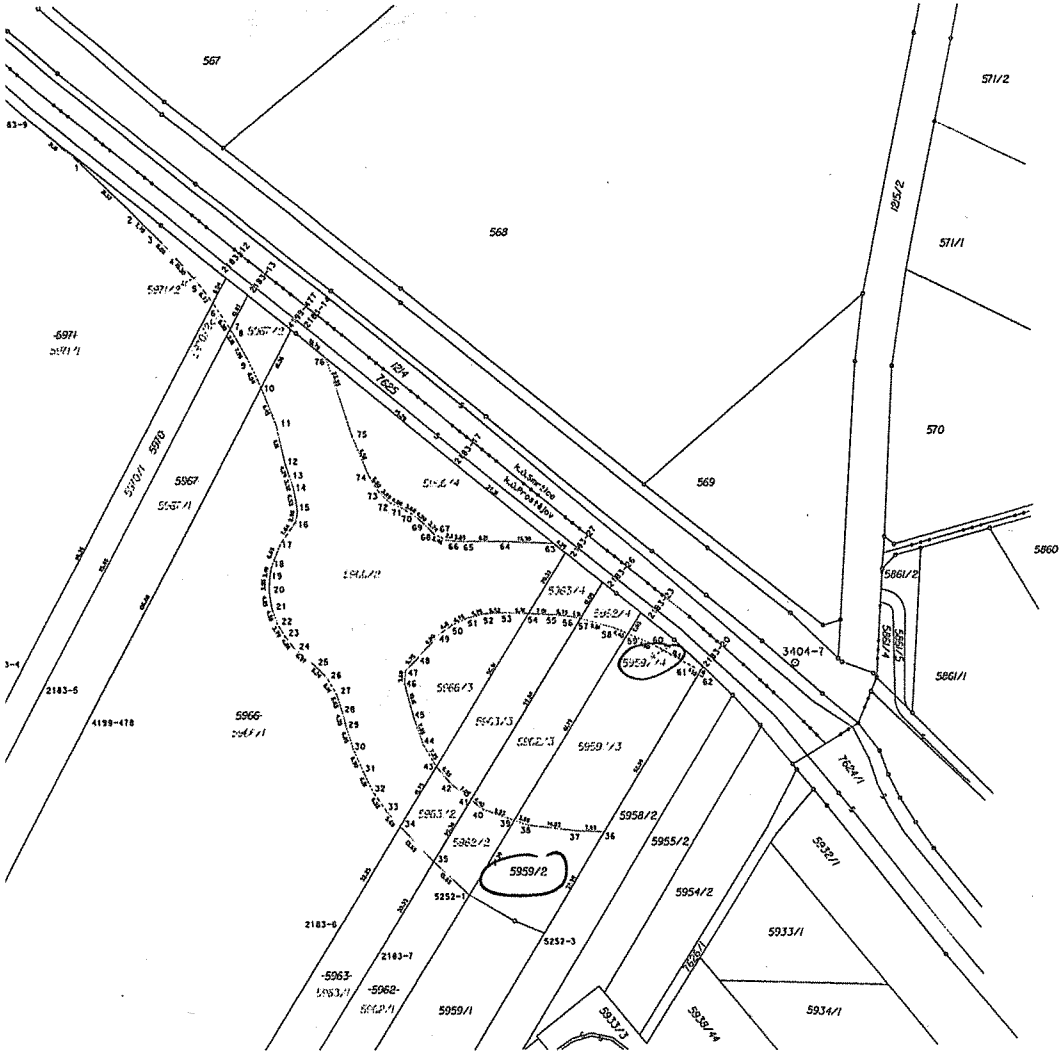

Seznam souřadnic (S-JTSK)-souřadnice pro zápis do KN

Č. bodu	Y	X	Kód kv.
2183- 4	559830.86	1132161.64	3
2183- 5	559824.78	1132166.65	3
2183- 6	559742.51	1132234.56	3
2183- 7	559732.31	1132242.86	3
2183- 9	559830.71	1132004.35	3
2183- 12	559774.41	1132050.91	3
2183- 13	559768.34	1132055.86	3
2183- 14	559754.98	1132066.82	3
2183- 17	559711.89	1132102.60	3
2183- 20	559641.54	1132161.71	3
2183- 23	559658.89	1132146.30	3
2183- 26	559669.54	1132137.58	3
2183- 27	559679.91	1132129.03	3
4199-477	559756.37	1132065.74	3
4199-478	559812.74	1132176.58	3
5252- 1	559706.81	1132226.11	3
5252- 3	559685.83	1132236.95	3
1	559814.77	1132018.20	3
2	559799.64	1132033.50	3
3	559794.18	1132038.92	3
4	559788.62	1132044.75	3
5	559782.00	1132052.62	3
6	559778.05	1132058.05	3
7	559773.27	1132065.53	3
8	559772.12	1132067.39	3
9	559768.25	1132074.34	3
10	559764.67	1132082.06	3
11	559760.48	1132092.70	3
12	559758.00	1132103.55	3
13	559756.59	1132107.59	3
14	559755.67	1132110.79	3
15	559754.59	1132117.22	3
16	559755.19	1132120.06	3
17	559759.45	1132126.38	3
18	559761.83	1132132.60	3
19	559762.37	1132136.02	3
20	559762.47	1132139.98	3
21	559761.78	1132144.78	3
22	559760.28	1132149.09	3
23	559758.39	1132152.36	3
24	559755.47	1132156.25	3
25	559750.19	1132160.77	3
26	559746.58	1132164.55	3
27	559743.94	1132168.94	3
28	559742.23	1132174.30	3
29	559741.20	1132178.53	3
30	559739.06	1132185.02	3
31	559736.36	1132191.37	3
32	559733.56	1132197.26	3
33	559729.91	1132202.71	3
34	559726.07	1132206.84	3
35	559716.79	1132216.82	3
36	559669.11	1132208.55	3
37	559676.74	1132208.22	3
38	559690.64	1132206.52	3
39	559694.27	1132205.22	3
40	559702.94	1132202.12	3
41	559706.37	1132199.35	3
42	559711.84	1132194.92	3
43	559716.01	1132189.88	3
44	559719.63	1132183.62	3
45	559722.23	1132176.22	3
46	559724.83	1132166.42	3
47	559724.64	1132162.82	3
48	559720.84	1132158.53	3
49	559714.94	1132152.03	3
50	559711.54	1132149.63	3
51	559707.24	1132147.62	3
52	559702.64	1132146.53	3
53	559697.14	1132146.23	3
54	559690.26	1132146.48	3
55	559683.24	1132146.83	3
56	559677.54	1132147.43	3
57	559675.72	1132147.94	3
58	559666.54	1132150.53	3
59	559662.49	1132152.29	3
60	559655.34	1132155.43	3
61	559643.64	1132162.23	3
62	559642.45	1132163.26	3
63	559683.17	1132126.33	3
64	559696.44	1132125.78	3
65	559707.66	1132125.80	3
66	559711.52	1132125.51	3
67	559713.61	1132125.13	3
68	559716.67	1132123.53	3
69	559719.18	1132120.78	3
70	559722.35	1132118.03	3
71	559725.50	1132116.14	3
72	559729.20	1132114.43	3
73	559731.84	1132111.63	3
74	559734.88	1132106.68	3
75	559739.27	1132096.01	3
76	559746.71	1132073.69	3

VÝKAZ DOSAVADNÍHO A NOVÉHO STAVU ÚDAJŮ KATASTRU NEMOVITOSTÍ

Dosavadní stav					Nový stav						Porovnání se stavem evidence právních vztahů					
Označení pozemku parc. číslem	Výměra parcely ha	Výměra parcely m²	Druh pozemku / Způsob využití		Označení pozemku parc. číslem	Výměra parcely ha	Výměra parcely m²	Druh pozemku / Způsob využití	Typ stavby	Zapsaná stavba v katastru	Díl předchozí v pozemku označeném v katastru nemovitostí	Díl nové parc. evidence	Číslo listu vlast.	Výměra dílu ha	Výměra dílu m²	Označení dílu
5959/2	21	04	orná půda		5959/2	6	66	orná půda		2	5959/2		3823	6	66	
					5959/3	13	43	orná půda		2	5959/2		3823	13	43	
					5959/4		95	orná půda		2	5959/2		3823		95	
5962	49	90	orná půda		5962/1	37	41	orná půda		2	5962		4604	37	41	
					5962/2	2	92	orná půda		2	5962		4604	2	92	
					5962/3	8	30	orná půda		2	5962		4604	8	30	
					5962/4	1	27	orná půda		2	5962		4604	1	27	
5963	49	27	orná půda		5963/1	37	23	orná půda		2	5963		10002	37	23	
					5963/2	2	58	orná půda		2	5963		10002	2	58	
					5963/3	7	35	orná půda		2	5963		10002	7	35	
					5963/4	2	11	orná půda		2	5963		10002	2	11	
5966	3 48	90	orná půda		5966/1	2 88	55	orná půda		2	5966		10002	2 88	55	
					5966/2	42	72	orná půda		2	5966		10002	42	72	
					5966/3	7	21	orná půda		2	5966		10002	7	21	
					5966/4	10	42	orná půda		2	5966		10002	10	42	
5967	1) 62	57	orná půda		5967/1	60	39	orná půda		2	5967		3951	60	39	
					5967/2	2	17	orná půda		2	5967		3951	2	17	
5970	31	67	orná půda		5970/1	30	95	orná půda		2	5970		6031	30	95	
					5970/2		72	orná půda		2	5970		6031		72	
5971	1) 3 98	20	orná půda		5971/1	3 96	36	orná půda		2	5971		10002	3 96	36	
					5971/2	1	85	orná půda		2	5971		10002	1	85	
	9 61	55				9 61	55									

Výkaz údajů o bonitovaných půdně ekologických jednotkách (BPEJ) k parcelám nového stavu

Parcelní číslo podle katastru nemovitostí	Parcelní číslo podle sjednocené evidence	Kód BPEJ	Výměra ha	Výměra m²	BPEJ na dílu parcely	Parcelní číslo podle katastru nemovitostí	Parcelní číslo podle sjednocené evidence	Kód BPEJ	Výměra ha	Výměra m²	BPEJ na dílu parcely
5959/2		30100	6	66		5966/1		30100	2 88	55	
5959/3		30100	13	43		5966/2		30100	42	72	
5959/4		30100		95		5966/3		30100	7	21	
5962/1		30100	37	41		5966/4		30100	10	42	
5962/2		30100	2	92		5967/1		30100	60	39	
5962/3		30100	8	30		5967/2		30100	2	17	
5962/4		30100	1	27		5970/1		30100	30	95	
5963/1		30100	37	23		5970/2		30100		72	
5963/2		30100	2	58		5971/1		30100	3 96	36	
5963/3		30100	7	35		5971/2		30100	1	85	
5963/4		30100	2	11							

1) Rozdíl v součtu výměr v důsledku zaokrouhlení číselně určených výměr podle § 82 odst. 2 katastrální vyhlášky.

GEOMETRICKÝ PLÁN
pro rozdělení pozemku

Geometrický plán ověřil úřední oprávněný zeměměřický inženýr:
Jméno, příjmení: Ing. Dušan Vystavěl
Číslo položky seznamu úředně oprávněných zeměměřických inženýrů: 65/1995
Dne: 21.11.2017 Číslo: 815/2017
Náležitosti s písmenem odpovídá předmětu předpisu.

Souhlas ověřil úřední oprávněný zeměměřický inženýr:
Jméno, příjmení:
Číslo položky seznamu úředně oprávněných zeměměřických inženýrů:
Dne: Číslo:
Tento výkaz odpovídá geometrickému plánu s vyhotovením podle ustanovení 1 dokumentací katastrálního úřadu

Vyhotovitel
IČO 63480099 Geodetika
GEODETIKA s.r.o., Sportovní 1, Prostějov
tel. 582 330 238

Číslo plánu: 6119-690/2017
Okres: Prostějov
Obec: Prostějov
Kat. území: Prostějov
Mapový list: Prostějov 3-6/11

Dosavadním vlastníkům pozemků byly poskytnuty možnost seznámit se v místem o průběhu zeměměřických prací, které byly označeny předepsaným způsobem:
dodržené dle bodu § 91 odst.5 Vyhlášky č.357/2013 Sb.

Katastrální úřad souhlasí s zákresem parcel.

KÚ pro Olomoucký kraj
KP Prostějov
Ing. Jaromír Šašinka
PGP-1585/2017-709
2017.11.30 07:02:23 CET

Ověření výsledků geometrického plánu v katastrální podobě zkontrolovaní s dokumentací katastrálního úřadu

Kat. úř. Prostějov
MATERIÁL: 10.2.
BOD: 3.8.-3.9.

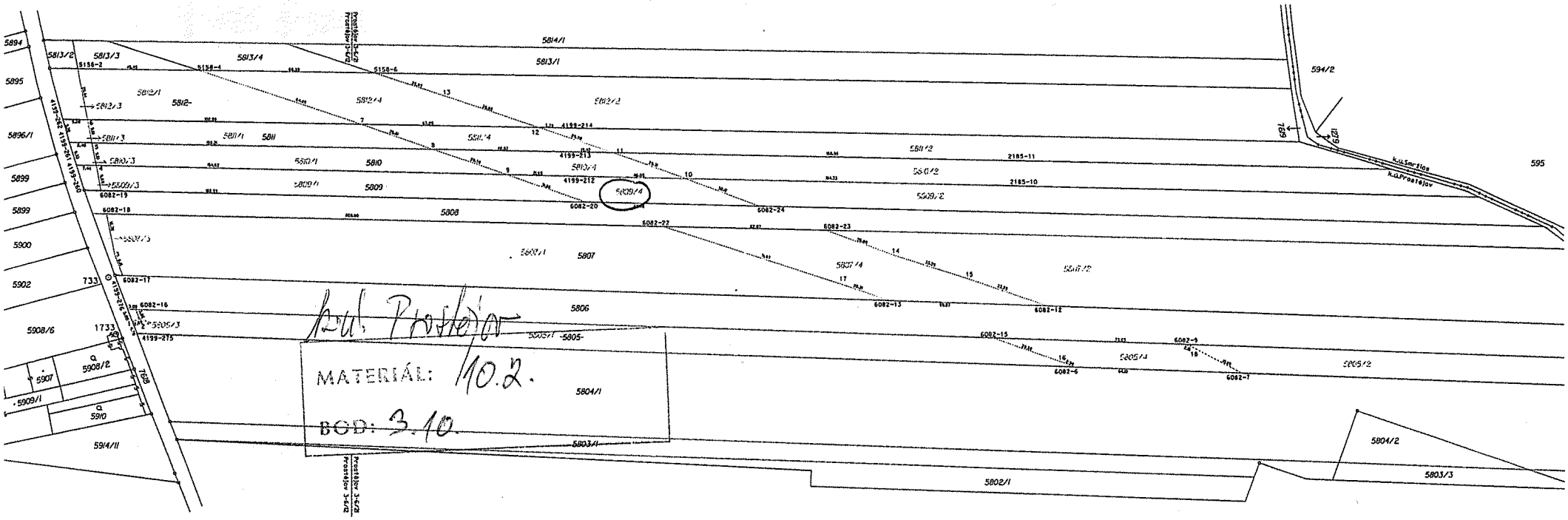

Výkaz údajů o bonitovaných půdně ekologických jednotkách (BPEJ) k parcelám nového stavu

Parcelní číslo podle katastru nemovitostí	Parcelní číslo podle technické evidence	Kód BPEJ	Výměra ha	Výměra m²	BPEJ na dílu parcely	Parcelní číslo podle katastru nemovitostí	Parcelní číslo podle technické evidence	Kód BPEJ	Výměra ha	Výměra m²	BPEJ na dílu parcely
5805/1		30100		10 23		5810/2		35600		28 79	
		35600		22 42		5810/3		30100		70	
5805/2		35600		15 97		5810/4		30100		4	
5805/3		30100		13				35600		6 24	
5805/4		35600		6 96		5811/1		30100		10 38	
5807/1		30100		29 34		5811/2		35600		27 61	
		35600		32 37		5811/3		30100		78	
5807/2		35600		69 13		5811/4		30100		1 67	
5807/3		30100		84				35600		4 51	
5807/4		35600		15 74		5812/1		30100		14 86	
5809/1		30100		12 43		5812/2		30100		1 15	
		35600		3 76				35600		64 15	
5809/2		35600		30 63		5812/3		30100		11 96	
5809/3		30100		65		5812/4		30100		11 45	
5809/4		35600		6 56				35600		2 04	
5810/1		30100		11 90							
		35600		87							

VÝKAZ DOSAVADNÍHO A NOVÉHO STAVU ÚDAJŮ KATASTRU NEMOVITOSTÍ

Dosavadní stav: Označení pozemku parc. číslem	Výměra parcely ha	Výměra parcely m²	Druh pozemku / Způsob využití	Nový stav: Označení pozemku parc. číslem	Výměra parcely ha	Výměra parcely m²	Druh pozemku / Způsob využití	Typ stavby	Způsob ochrany BPEJ	Porovnání se stavem evidence právních vztahů: Díl přehledu z pozemku označeného v katastru nemovitostí	Díl přehledu z pozemku označeného v dřívější pozem. evidenci	Číslo listu vlast.	Výměra dílu ha	Výměra dílu m²	Označení dílu
5805		55 71	orná půda	5805/1		32 65	orná půda		2	5805		1873		32 65	
				5805/2		15 97	orná půda		2	5805		1873		15 97	
				5805/3		13	orná půda		2	5805		1873		13	
				5805/4		6 96	orná půda		2	5805		1873		6 96	
5807		1 47 42	orná půda	5807/1		61 71	orná půda		2	5807		6061		61 71	
				5807/2		69 13	orná půda		2	5807		6061		69 13	
				5807/3		84	orná půda		2	5807		6061		84	
				5807/4		15 74	orná půda		2	5807		6061		15 74	
5809	1)	54 04	orná půda	5809/1		16 19	orná půda		2	5809		4567		16 19	
				5809/2		30 63	orná půda		2	5809		4567		30 63	
				5809/3		65	orná půda		2	5809		4567		65	
				5809/4		6 56	orná půda		2	5809		4567		6 56	
5810		48 54	orná půda	5810/1		12 77	orná půda		2	5810		4431		12 77	
				5810/2		28 79	orná půda		2	5810		4431		28 79	
				5810/3		70	orná půda		2	5810		4431		70	
				5810/4		6 28	orná půda		2	5810		4431		6 28	
5811	1)	44 94	orná půda	5811/1		10 38	orná půda		2	5811		1661		10 38	
				5811/2		27 61	orná půda		2	5811		1661		27 61	
				5811/3		78	orná půda		2	5811		1661		78	
				5811/4		6 18	orná půda		2	5811		1661		6 18	
5812	1)	95 63	orná půda	5812/1		14 86	orná půda		2	5812		5174		14 86	
				5812/2		65 30	orná půda		2	5812		5174		65 30	
				5812/3		1 96	orná půda		2	5812		5174		1 96	
				5812/4		13 49	orná půda		2	5812		5174		13 49	
	1)	4 46 28				4 46 26									

Seznam souřadnic (S-JTSK)-souřadnice pro zápis do KN

Č. bodu	Y	X	Kód kv.	Č. bodu	Y	X	Kód kv.
2185- 10	558499.60	1132354.87	3	6082- 20	558661.41	1132360.33	3
2185- 11	558500.52	1132345.26	3	6082- 22	558632.55	1132369.87	3
4199-212	558669.78	1132350.31	3	6082- 23	558570.58	1132371.58	3
4199-213	558670.71	1132341.03	3	6082- 24	558595.71	1132362.24	3
4199-214	558671.62	1132331.82	3	1	558832.53	1132405.29	3
4199-260	558853.37	1132345.20	3	2	558829.83	1132404.31	3
4199-261	558855.98	1132336.26	3	3	558839.00	1132379.99	3
4199-262	558858.39	1132327.33	3	4	558845.94	1132345.41	3
4199-275	558830.87	1132409.77	3	5	558847.57	1132336.48	3
4199-276	558834.28	1132400.60	3	6	558849.20	1132327.55	3
5158- 2	558852.86	1132307.48	3	7	558746.31	1132330.02	3
5158- 4	558807.46	1132308.48	3	8	558719.46	1132339.77	3
5158- 6	558741.14	1132309.94	3	9	558691.43	1132349.71	3
6082- 6	558476.74	1132424.01	3	10	558623.83	1132351.54	3
6082- 7	558412.72	1132426.65	3	11	558651.34	1132341.51	3
6082- 9	558433.97	1132415.50	3	12	558679.32	1132331.63	3
6082- 12	558486.19	1132400.84	3	13	558716.68	1132318.43	3
6082- 13	558545.97	1132398.57	3	14	558544.25	1132381.28	3
6082- 15	558506.90	1132412.76	3	15	558517.58	1132389.83	3
6082- 16	558831.25	1132400.71	3	16	558479.38	1132422.64	3
6082- 17	558836.16	1132387.62	3	17	558565.07	1132392.03	3
6082- 18	558842.18	1132363.95	3	18	558431.96	1132416.27	3
6082- 19	558844.16	1132354.91	3				

1) Rozdíl v součtu výměr v důsledku zaokrouhlení číselně určených výměr podle § 82 odst. 2 katastrální vyhlášky.

GEOMETRICKÝ PLÁN

pro rozdělení pozemku

Vyhotovitel: Geodetika
IČO 63480999
GEODETIKA s.r.o., Sportovní 1, Prostějov
tel. 582 330 238

Číslo plánu: 6144-690/2017

Okres: Prostějov

Obec: Prostějov

Kat. území: Prostějov

Mapový list: Prostějov 3-6/12,21

Dosavadním vlastníkům pozemků byla poskytnuta možnost seznámit se v určené v průběhu zaměřovacích nových hranic, které byly označeny předepsaným způsobem:

dočasně dř.kolíky § 91 odst.5 Vyhlášky č.357/2013 Sb.

Geometrický plán ověřil úřední oprávněný zeměměřický inženýr:

Jméno, příjmení: Ing. Dušan Vystavěl

Číslo pečetky zeměměř. úředně oprávněných zeměměřických inženýrů: 65/1995

Den: 30.11.2017 Číslo: 832/2017

Náležitosti a platnost odpovídá zákonu předpisům.

Zeměměřický úřad souhlasí s užitím katastrální mapy.

KÚ pro Olomoucký kraj
KP Prostějov
Ing. Jaromír Šašinka
PGP-1053/2017-709
2017.12.07 08:10:35 CET

Ověření výsledku geometrického plánu v katastru podává:

Jméno, příjmení:

Číslo pečetky zeměměř. úředně oprávněných zeměměřických inženýrů:

Den: Číslo:

Tento geometrický plán byl ověřen v rámci zjednodušené podobné zeměměřické v katastrální mapě ZÁKO WAIS

Ověření výsledku geometrického plánu v katastru podává:

Seznam souřadnic (S-JTSK)-souřadnice pro zápis do KN

Č. bodu	Y	X	Kód kv.
19	559386.53	1132212.72	3
20	559421.30	1132206.60	3
21	559423.40	1132206.36	3
22	559422.50	1132208.45	3
23	559431.92	1132206.95	3
24	559448.24	1132205.32	3
25	559464.79	1132203.56	3
26	559534.12	1132198.10	3
27	559534.22	1132201.70	3
28	559537.10	1132203.99	3
29	559539.06	1132206.38	3
30	559540.78	1132209.34	3
31	559541.56	1132212.31	3
32	559541.66	1132216.84	3
33	559495.85	1132255.21	3
34	559433.23	1132252.96	3
35	559404.69	1132251.45	3
36	559382.95	1132249.88	3
37	559363.56	1132249.14	3
38	559329.93	1132246.03	3
39	559313.75	1132244.26	3
40	559280.60	1132245.50	3

Č. bodu	Y	X	Kód kv.
6137- 5	559319.28	1132194.15	3
6137- 12	559365.54	1132099.64	3
751243-834- 1	559404.90	1132075.25	3
751243-834-31	559381.51	1132067.61	3
1	559402.99	1132076.15	3
2	559379.97	1132068.68	3
3	559394.77	1132080.04	3
4	559382.90	1132086.51	3
5	559371.05	1132094.49	3
6	559328.57	1132115.18	3
7	559318.05	1132132.22	3
8	559312.44	1132143.28	3
9	559306.13	1132158.61	3
10	559301.19	1132179.91	3
11	559296.41	1132208.17	3
12	559318.30	1132205.50	3
13	559319.60	1132214.18	3
14	559321.05	1132217.63	3
15	559322.65	1132220.06	3
16	559323.84	1132221.14	3
17	559325.71	1132221.13	3
18	559360.58	1132215.34	3

Č. bodu	Y	X	Kód kv.
2183- 56	559540.15	1132221.52	3
2183- 59	559518.83	1132249.53	3
2183- 62	559452.08	1132231.04	3
2183- 63	559438.38	1132227.18	3
2183- 64	559415.44	1132220.77	3
2183- 65	559390.42	1132213.77	3
2183- 71	559509.24	1132107.45	3
2183- 72	559494.31	1132103.17	3
2183- 73	559467.35	1132095.35	3
2183- 78	559403.46	1132076.30	3
2184- 7	559299.68	1132209.06	3
2184- 10	559279.78	1132247.04	3
2184- 11	559372.91	1132209.03	3
2184- 24	559375.10	1132067.10	3
2184- 36	559094.84	1132153.19	3
4199-498	559285.09	1132237.05	3
5063- 1	559515.98	1132198.73	3
5063- 2	559508.84	1132198.97	3
5063- 3	559491.51	1132200.60	3
6047- 1	559297.74	1132201.96	3
6047- 4	559299.78	1132188.69	3
6137- 4	559333.22	1132109.05	3

k.ú. Prostějov
MATERIÁL: 10.2.
BOD: 3.11.

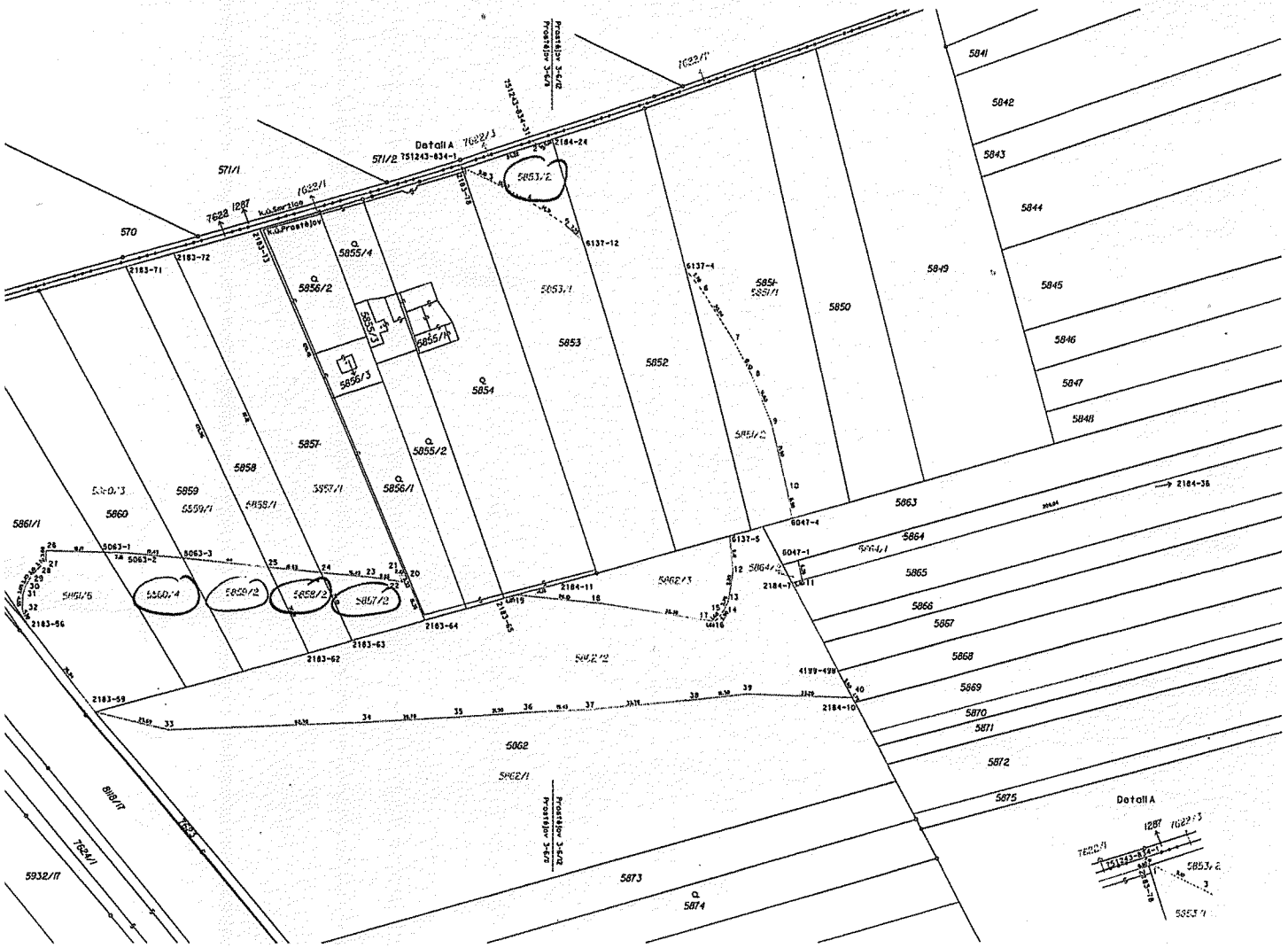

Výkaz údajů o bonitovaných půdně ekologických jednotkách (BPEJ) k parcelám nového stavu

Parcelní číslo podle katastru nemovitostí	Parcelní číslo podle jednotného katastru	Kód BPEJ	Výměra ha	Výměra m²	BPEJ na dílu parcely	Parcelní číslo podle katastru nemovitostí	Parcelní číslo podle jednotného katastru	Kód BPEJ	Výměra ha	Výměra m²	BPEJ na dílu parcely
5851/1		30100	39	26		5860/3		30100	21	21	
5851/2		30100	9	08		5860/4		30100	8	76	
5853/1		30100	33	59		5861/1		30100	31	80	
5853/2		30100	4	43		5861/6		30100	15	51	
5857/1		30100	30	45		5862/1		30100	1 14	42	
5857/2		30100	4	50		5862/2		30100	62	61	
5858/1		30100	16	17		5862/3		30100	8	97	
5858/2		30100	3	85		5864/1		30100	8	67	
5859/1		30100	25	43				32213	20	27	
5859/2		30100	7	73		5864/2		30100		27	

VÝKAZ DOSAVADNÍHO A NOVÉHO STAVU ÚDAJŮ KATASTRU NEMOVITOSTÍ

Dosavadní stav: Označení pozemku parc. číslem	Výměra parcely ha	Výměra parcely m²	Druh pozemku / Způsob využití	Nový stav: Označení pozemku parc. číslem	Výměra parcely ha	Výměra parcely m²	Druh pozemku / Způsob využití	Typ stavby / Způsob využití	Způsob ochrany nálezů	Porovnání se stavem evidence právních vztahů: Díl přechází z pozemku ostatního v katastru nemovitostí	Díl přechází z pozemku ostatního v dříve již pop. evidenci	Číslo listu vlast.	Výměra dílu ha	Výměra dílu m²	Označení dílu
5851		48 34	orná půda	5851/1		39 26	orná půda		2	5851		10002		39 26	
				5851/2		9 08	orná půda		2	5851		10002		9 08	
5853	1)	38 03	orná půda	5853/1		33 59	orná půda		2	5853		1290		33 59	
				5853/2		4 43	orná půda		2	5853		1290		4 43	
5857		34 95	orná půda	5857/1		30 45	orná půda		2	5857		1290		30 45	
				5857/2		4 50	orná půda		2	5857		1290		4 50	
5858		20 02	orná půda	5858/1		16 17	orná půda		2	5858		4567		16 17	
				5858/2		3 85	orná půda		2	5858		4567		3 85	
5859		33 16	orná půda	5859/1		25 43	orná půda		2	5859		3440		25 43	
				5859/2		7 73	orná půda		2	5859		3440		7 73	
5860		29 97	orná půda	5860/3		21 21	orná půda		2	5860		3440		21 21	
				5860/4		8 76	orná půda		2	5860		3440		8 76	
5861/1		47 31	orná půda	5861/1		31 80	orná půda		2	5861/1		4570		31 80	
				5861/6		15 51	orná půda		2	5861/1		4570		15 51	
5862	1	86 00	orná půda	5862/1	1	14 42	orná půda		2	5862		7151	1	14 42	
				5862/2		62 61	orná půda		2	5862		7151		62 61	
				5862/3		8 97	orná půda		2	5862		7151		8 97	
5864		29 21	orná půda	5864/1		28 94	orná půda		2	5864		4532		28 94	
				5864/2		27	orná půda		2	5864		4532		27	
7622	1)	7 19	ostat. pl. ost. komun.	7622/1		3 07	ostat. pl. ost. komun.		2	7622		10001		3 07	
				7622/2		3 77	ostat. pl. ost. komun.		2	7622		10001		3 77	
				7622/3		36	ostat. pl. ost. komun.		2	7622		10001		36	
	4	74 18			4	74 18									

1) Rozdíl v součtu výměr v důsledku zaokrouhlení číselně určených výměr podle § 82 odst. 2 katastrální vyhlášky.

GEOMETRICKÝ PLÁN pro rozdělení pozemku

Vyhotovitel: Geodetika
IČO 63480999
GEODETIKA s.r.o., Sportovní 1, Prostějov
tel. 582 330 238

Číslo plánu: 6132-690/2017
Okres: Prostějov
Obec: Prostějov
Kat. území: Prostějov
Mapový list: Prostějov 3-6/11,12

Dosavadním vlastníkům pozemků byla poskytnuta možnost seznámit se v určené lhůtě s průběhem zaměřovacích nových hranic; bylo-li tomu, byly omezený přednesených připomínek:
doložení dle kritéria § 91 odst.5 Vyhlášky č.357/2013 Sb.

Geometrický plán ověřil dle zákona o zeměměřické činnosti:
Jméno, příjmení: Ing. Dušan Vystavěl
Číslo pečetidlo zeměměřického inženýra: 65/1995
Dne: 30.11.2017 Číslo: 825/2017
Náležitosti v přesnosti odpovídá právním předpisům.

Katastrální úřad souhlasí s ověřovacím protokolem.

KÚ pro Olomoucký kraj
KP Prostějov,
Ing. Jaromír Šašinka
PGP-1651/2017-709
2017.12.06 16:47:15 CET

Zaujaté ověří dle zákona o zeměměřické činnosti:
Jméno, příjmení:
Číslo pečetidlo zeměměřického inženýra:
Dne: Číslo:
Vyzvy zápisem nových parcel, jimiž jsou dotčeny vlastnická práva, byl zveřejněn v době od do

Ověření zápisu geometrického plánu v Katasteru provedl:

Byt. Prostějov

MATERIÁL: 10.2.

BOD: 3.12. – 3.13 – 3.14.

Č. bodu	Y	X	Kód kv.
1	558892.01	1132110.78	3
2	558895.57	1132111.04	3
3	558895.58	1132113.71	3
4	558895.73	1132121.18	3
5	558895.73	1132191.33	3
6	558895.55	1132212.70	3
7	558895.50	1132220.65	3
8	558895.26	1132229.11	3
9	558957.54	1132245.85	3
10	558999.70	1132257.18	3
11	558984.19	1132259.74	3
12	559044.71	1132252.78	3
13	558995.15	1132239.46	3
14	559020.21	1132236.26	3
15	559054.46	1132233.30	3
16	559112.99	1132248.80	3
17	559266.95	1132222.02	3
18	559286.49	1132221.39	3
19	559289.62	1132220.28	3
20	559291.92	1132219.47	3
21	559295.33	1132214.75	3
22	559246.98	1132222.74	3
23	559028.68	1132254.32	3

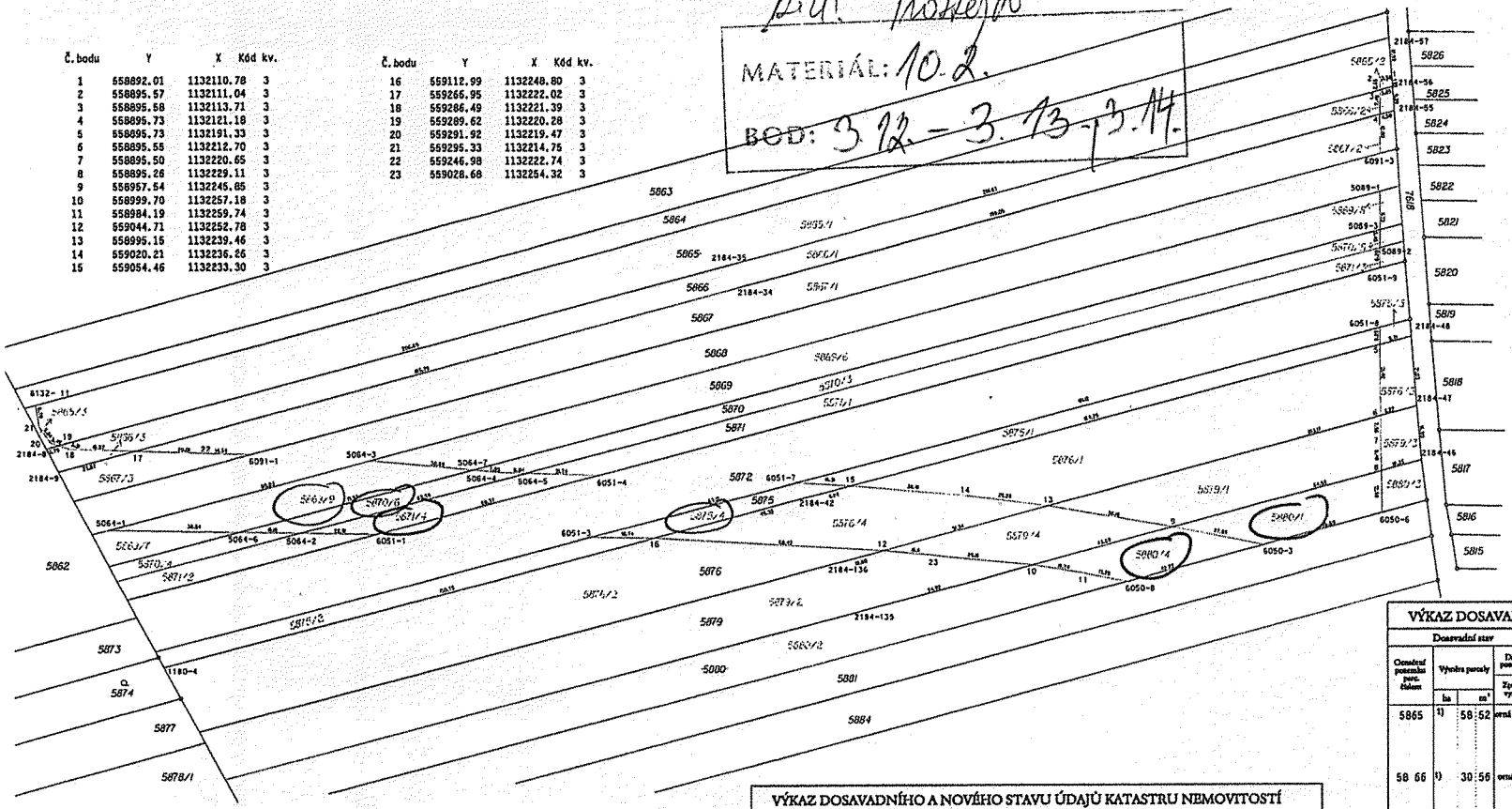

Seznam souřadnic (S-JTSK)-souřadnice pro zápis do KN

Č. bodu	Y	X	Kód kv.
1180- 4	559258.65	1132287.39	3
2184- 8	559293.26	1132221.27	3
2184- 9	559289.67	1132228.19	3
2184- 34	559087.72	1132173.33	3
2184- 35	559090.16	1132166.37	3
2184- 42	559065.32	1132236.17	3
2184- 46	558883.35	1132225.91	3
2184- 47	558884.73	1132209.79	3
2184- 48	558886.37	1132188.85	3
2184- 55	558891.41	1132120.01	3
2184- 56	558891.87	1132112.71	3
2184- 57	558892.94	1132097.91	3
2184-135	559052.70	1132271.42	3
2184-136	559058.02	1132256.36	3
5064- 1	559274.81	1132245.72	3
5064- 2	559218.19	1132246.82	3
5064- 3	559197.50	1132225.18	3
5064- 4	559158.98	1132228.83	3
5064- 5	559150.96	1132229.10	3
5064- 6	559236.32	1132246.47	3
5064- 7	559166.76	1132228.09	3
5089- 1	558895.68	1132144.79	3
5089- 2	558895.68	1132161.92	3
5089- 3	558895.68	1132156.49	3
6050- 3	558930.44	1132251.26	3
6050- 6	558895.04	1132241.76	3
6050- 8	558971.18	1132262.20	3
6051- 1	559195.32	1132247.27	3
6051- 3	559131.71	1132248.45	3
6051- 4	559129.26	1132229.82	3
6051- 7	559070.72	1132232.33	3
6051- 8	558895.72	1132186.10	3
6051- 9	558895.68	1132168.09	3
6091- 1	559232.66	1132223.11	3
6091- 3	558895.52	1132133.15	3
6132- 11	559296.41	1132208.17	3

VÝKAZ DOSAVADNÍHO A NOVÉHO STAVU ÚDAJŮ KATASTRU NEMOVITOSTÍ

Dosavadní stav: Označení pozemku parc. číslem	Výměra parcely ha	Výměra parcely m²	Druh pozemku / Způsob využití	Nový stav: Označení pozemku parc. číslem	Výměra parcely ha	Výměra parcely m²	Druh pozemku / Způsob využití	Typ stavby	Způsob využití	Zjištění výměry	Porovnání se stavem evidence právních vztahů: Díl přechází z pozemku zaznačeného v katastru nemovitostí	Díl přechází z pozemku zaznačeného v dosavadní mapě evidence	Číslo listu vlast.	Výměra dílu ha	Výměra dílu m²	Označení dílu
5865	1) 58	52	orná půda	5865/1	58	14	orná půda		2		5865		15793	58	14	
				5865/2		8	orná půda		2		5865		15793		8	
				5865/3		28	orná půda		2		5865		15793		28	
58 66	1) 30	56	orná půda	5866/1	29	34	orná půda		2		58 66		7252	29	34	
				5866/2		30	orná půda		2		58 66		7252		30	
				5866/3		94	orná půda		2		58 66		7252		94	
5867	1) 44	18	orná půda	5867/1	39	80	orná půda		2		5867		5396	39	80	
				5867/2		56	orná půda		2		5867		5396		56	
				5867/3	3	81	orná půda		2		5867		5396	3	81	
5869	43	66	orná půda	5869/6	32	48	orná půda		2		5869		3440	32	48	
				5869/7	2	37	orná půda		2		5869		3440	2	37	
				5869/8		73	orná půda		2		5869		3440		73	
				5869/9	8	08	orná půda		2		5869		3440	8	08	
5870	20	21	orná půda	5870/3	13	96	orná půda		2		5870		3440	13	96	
				5870/4	2	37	orná půda		2		5870		3440	2	37	
				5870/5		37	orná půda		2		5870		3440		37	
				5870/6	3	51	orná půda		2		5870		3440	3	51	

1) Rozdíl v součtu výměr v důsledku zaokrouhlení číselně určených výměr podle § 82 odst. 2 katastrální vyhlášky.

VÝKAZ DOSAVADNÍHO A NOVÉHO STAVU ÚDAJŮ KATASTRU NEMOVITOSTÍ

Dosavadní stav: Označení pozemku parc. číslem	Výměra parcely ha	Výměra parcely m²	Druh pozemku / Způsob využití	Nový stav: Označení pozemku parc. číslem	Výměra parcely ha	Výměra parcely m²	Druh pozemku / Způsob využití	Typ stavby / Způsob využití	Zjištění výměry	Porovnání se stavem evidence právních vztahů: Díl přechází z pozemku zaznačeného v katastru nemovitostí	Díl přechází z pozemku zaznačeného v dosavadní mapě evidence	Číslo listu vlast.	Výměra dílu ha	Výměra dílu m²	Označení dílu
5871	24	39	orná půda	5871/1	15	46	orná půda		2	5871		4567	15	46	
				5871/2	4	17	orná půda		2	5871		4567	4	17	
				5871/3		45	orná půda		2	5871		4567		45	
				5871/4	4	31	orná půda		2	5871		4567	4	31	
5875	19	73	orná půda	5875/1	8	76	orná půda		2	5875		4577	8	76	
	1)			5875/2	7	35	orná půda		2	5875		4577	7	35	
				5875/3		48	orná půda		2	5875		4577		48	
				5875/4	3	16	orná půda		2	5875		4577	3	16	
5876	1) 81	12	orná půda	5876/1	27	82	orná půda		2	5876		3790	27	82	
				5876/2	39	01	orná půda		2	5876		3790	39	01	
				5876/3	2	16	orná půda		2	5876		3790	2	16	
				5876/4	12	11	orná půda		2	5876		3790	12	11	
5879	59	60	orná půda	5879/1	13	34	orná půda		2	5879		16389	13	34	
				5879/2	36	82	orná půda		2	5879		16389	36	82	
				5879/3	1	88	orná půda		2	5879		16389	1	88	
				5879/4	7	56	orná půda		2	5879		16389	7	56	
5880	1) 44	99	orná půda	5880/1	6	20	orná půda		2	5880		1981	6	20	
				5880/2	31	95	orná půda		2	5880		1981	31	95	
				5880/3	1	60	orná půda		2	5880		1981	1	60	
				5880/4	5	23	orná půda		2	5880		1981	5	23	
	1) 4	26	96		4	26	94								

Výkaz údajů o bonitovaných půdně ekologických jednotkách (BPEJ) k parcelám nového stavu

Parcelní číslo podle: katastru nemovitostí	Parcelní číslo podle: jednotného katastru evidence	Kód BPEJ	Výměra ha	Výměra m²	BPEJ na dílu parcely	Parcelní číslo podle: katastru nemovitostí	Parcelní číslo podle: jednotného katastru evidence	Kód BPEJ	Výměra ha	Výměra m²	BPEJ na dílu parcely
5865/1		30100	19	19		5871/1		30100	4	91	
		32213	38	95				32213	10	55	
5865/2		32213		8		5871/2		30100	4	17	
5865/3		30100		28		5871/3		32213		45	
5866/1		30100	10	34		5871/4		30100	4	31	
		32213	19	00		5875/1		30100	6	81	
5866/2		32213		30				32213	1	95	
5866/3		30100		94		5875/2		30100	7	35	
5867/1		30100	12	59		5875/3		30100		48	
		32213	27	21		5875/4		30100	3	16	
5867/2		32213		56		5876/1		30100	27	82	
5867/3		30100	3	81		5876/2		30100	39	01	
5869/6		30100	9	99		5876/3		30100	2	16	
		32213	22	49		5876/4		30100	12	11	
5869/7		30100	2	37		5879/1		30100	13	34	
5869/8		32213		73		5879/2		30100	36	82	
5869/9		30100	8	08		5879/3		30100	1	88	
5870/3		30100	4	36		5879/4		30100	7	56	
		32213	9	60		5880/1		30100	6	20	
5870/4		30100	2	37		5880/2		30100	31	95	
5870/5		32213		37		5880/3		30100	1	60	
5870/6		30100	3	51		5880/4		30100	5	23	

GEOMETRICKÝ PLÁN

pro rozdělení pozemku

Vyhotovitel: Geodetika
IČO 63480999
GEODETIKA s.r.o., Šperkovská 1, Prostějov
tel. 582 330 238

Číslo plánu: 6134-690/2017

Okres: Prostějov

Obec: Prostějov

Kat. území: Prostějov

Mapový list: Prostějov 3-6/12

Geometrický plán ověřil úředně oprávněný zeměměřický inženýr

Jméno, příjmení: Ing. Dušan Vystavěl

Číslo průkazky oprávněného úředně oprávněného zeměměřického inženýra: 65/1995

Dne: 30.11.2017 Číslo: 830/2017

Náležitosti v plnomocí odpovídají právním předpisům.

Katastrální úřad zeměměřický a užívacích poměrů.

KÚ pro Olomoucký kraj
KP Prostějov
Ing. Jaromír Šašinka
PGP-1652/2017-709
2017.12.07 07:11:33 CET

Souhlasný vnitřní úředně oprávněný zeměměřický inženýr

Jméno, příjmení:

Číslo průkazky oprávněného úředně oprávněného zeměměřického inženýra:

Dne: Číslo:

Tento geometrický plán byl přezkoušen podle § 24 vyhlášky č. 357/2013 Sb. o katastru nemovitostí (katastrální vyhláška) a vyhověl.

Dodržení ustanovení § 91 odst. 5 Vyhlášky č.357/2013 Sb.

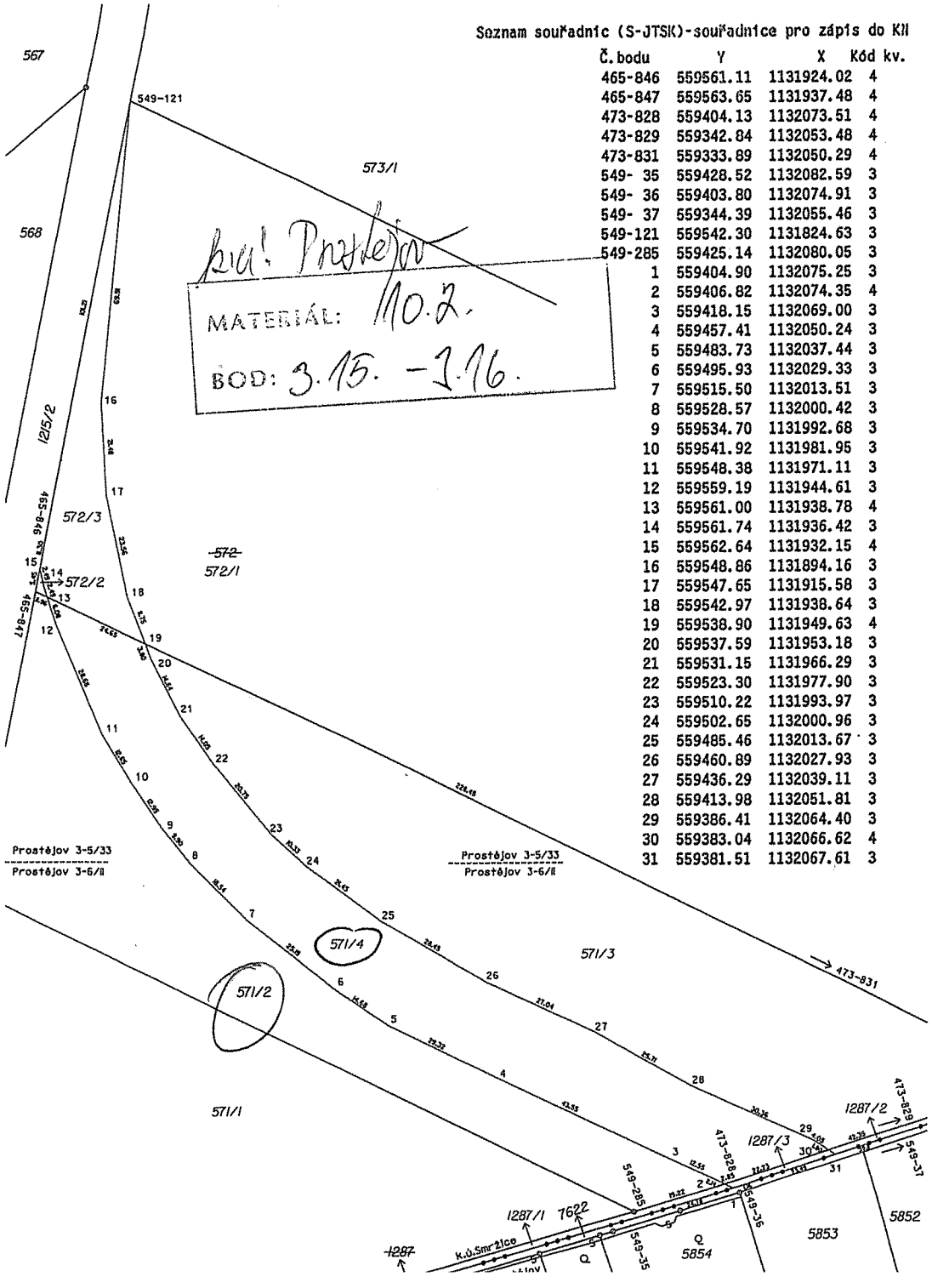

Soupis souřadnic (S-JTSK)-souřadnice pro zápis do KN

Č. bodu	Y	X	Kód kv.
465-846	559561.11	1131924.02	4
465-847	559563.65	1131937.48	4
473-828	559404.13	1132073.51	4
473-829	559342.84	1132053.48	4
473-831	559333.89	1132050.29	4
549- 35	559428.52	1132082.59	3
549- 36	559403.80	1132074.91	3
549- 37	559344.39	1132055.46	3
549-121	559542.30	1131824.63	3
549-285	559425.14	1132080.05	3
1	559404.90	1132075.25	3
2	559406.82	1132074.35	4
3	559418.15	1132069.00	3
4	559457.41	1132050.24	3
5	559483.73	1132037.44	3
6	559495.93	1132029.33	3
7	559515.50	1132013.51	3
8	559528.57	1132000.42	3
9	559534.70	1131992.68	3
10	559541.92	1131981.95	3
11	559548.38	1131971.11	3
12	559559.19	1131944.61	3
13	559561.00	1131938.78	4
14	559561.74	1131936.42	3
15	559562.64	1131932.15	4
16	559548.86	1131894.16	3
17	559547.65	1131915.58	3
18	559542.97	1131938.64	3
19	559538.90	1131949.63	4
20	559537.59	1131953.18	3
21	559531.15	1131966.29	3
22	559523.30	1131977.90	3
23	559510.22	1131993.97	3
24	559502.65	1132000.96	3
25	559485.46	1132013.67	3
26	559460.89	1132027.93	3
27	559436.29	1132039.11	3
28	559413.98	1132051.81	3
29	559386.41	1132064.40	3
30	559383.04	1132066.62	4
31	559381.51	1132067.61	3

Kat. Prostějov
MATERIÁL: 110.2.
BOD: 3.15. - 3.16.

VÝKAZ DOSAVADNÍHO A NOVÉHO STAVU ÚDAJŮ KATASTRU NEMOVITOSTÍ

Dosavadní stav					Nový stav													
Označení pozemku parc. číslem	Výměra parcely			Druh pozemku / Způsob využití	Označení pozemku parc. číslem	Výměra parcely			Druh pozemku / Způsob využití	Typ stavby / Způsob využití	Způsob určení výměr	Porovnání se stavem evidence právních vztahů: Díl přechází z pozemku označeného v katastru nemovitostí	Díl přechází z pozemku označeného v dříve jší poz. evidenci	Číslo listu vlast.	Výměra dílu			Označení dílu
	ha	m²				ha	m²								ha	m²		
571/2	1	44	51	orná půda	571/2		42	56	orná půda		2	571/2		964		42	56	
					571/3		64	40	orná půda		2	571/2		964		64	40	
					571/4		37	55	orná půda		2	571/2		964		37	55	
572	1) 3	59	26	orná půda	572/1	3	50	22	orná půda		2	572		917	3	50	22	
					572/2			7	orná půda		2	572		917			7	
					572/3		8	96	orná půda		2	572		917		8	96	
1287		7	04	ostat. pl. / ost. komun.	1287/1		3	02	ostat. pl. / ost. komun.		2	1287		10001		3	02	
					1287/2		3	67	ostat. pl. / ost. komun.		2	1287		10001		3	67	
					1287/3			35	ostat. pl. / ost. komun.		2	1287		10001			35	
	1) 5	10	81			5	10	80										

Výkaz údajů o bonitovaných půdně ekologických jednotkách (BPEJ) k parcelám nového stavu

Parcelní číslo podle katastru nemovitostí	Parcelní číslo podle zjednodušené evidence	Kód BPEJ	Výměra ha	Výměra m²	BPEJ na dílu parcely	Parcelní číslo podle katastru nemovitostí	Parcelní číslo podle zjednodušené evidence	Kód BPEJ	Výměra ha	Výměra m²	BPEJ na dílu parcely
571/2		30100		42 56		572/1		30100	3	50 22	
571/3		30100		64 40		572/2		30100		7	
571/4		30100		37 55		572/3		30100		8 96	

1) Rozdíl v součtu výměr v důsledku zaokrouhlení číselně určených výměr podle § 82 odst. 2 katastrální vyhlášky.

GEOMETRICKÝ PLÁN
pro rozdělení pozemku

Vyhotovitel
IČO 63480999 **Geodetika**
GEODETIKA s.r.o., Sportovní 1, Prostějov
tel. 582 330 238

Číslo plánu:	834-690/2017
Okres:	Prostějov
Obec:	Smržice
Kat. území:	Smržice
Mapový list:	Prostějov 3-5/33,3-6/11

Dosavadním vlastníkům pozemků byla poskytnuta možnost seznámit se v terénu s průběhem navrhovaných nových hranic, které byly označeny předepsaným způsobem:
dočasně dř.kolíky § 91 odst.5 Vyhlášky č.357/2013 Sb.

Geometrický plán ověřil úředně oprávněný zeměměřický inženýr:
Jméno, příjmení: Ing. Dušan Vystavěl
Číslo položky seznamu úředně oprávněných zeměměřických inženýrů: 65/1995
Dne: 21.11.2017 Číslo: 809/2017
Náležitostmi a přesností odpovídá právním předpisům.

Katastrální úřad souhlasí s očíslováním parcel.

KÚ pro Olomoucký kraj
KP Prostějov
Ing. Jaromír Šašinka
PGP-1592/2017-709
2017.12.01 06:42:12 CET

Sejmopis ověřil úředně oprávněný zeměměřický inženýr:
Jméno, příjmení:
Číslo položky seznamu úředně oprávněných zeměměřických inženýrů:
Dne: Číslo:
Tento sejmopis odpovídá geometrickému plánu v elektronické podobě uloženému v dokumentaci katastrálního úřadu

Ověření sejmopisu geometrického plánu v listinné podobě.

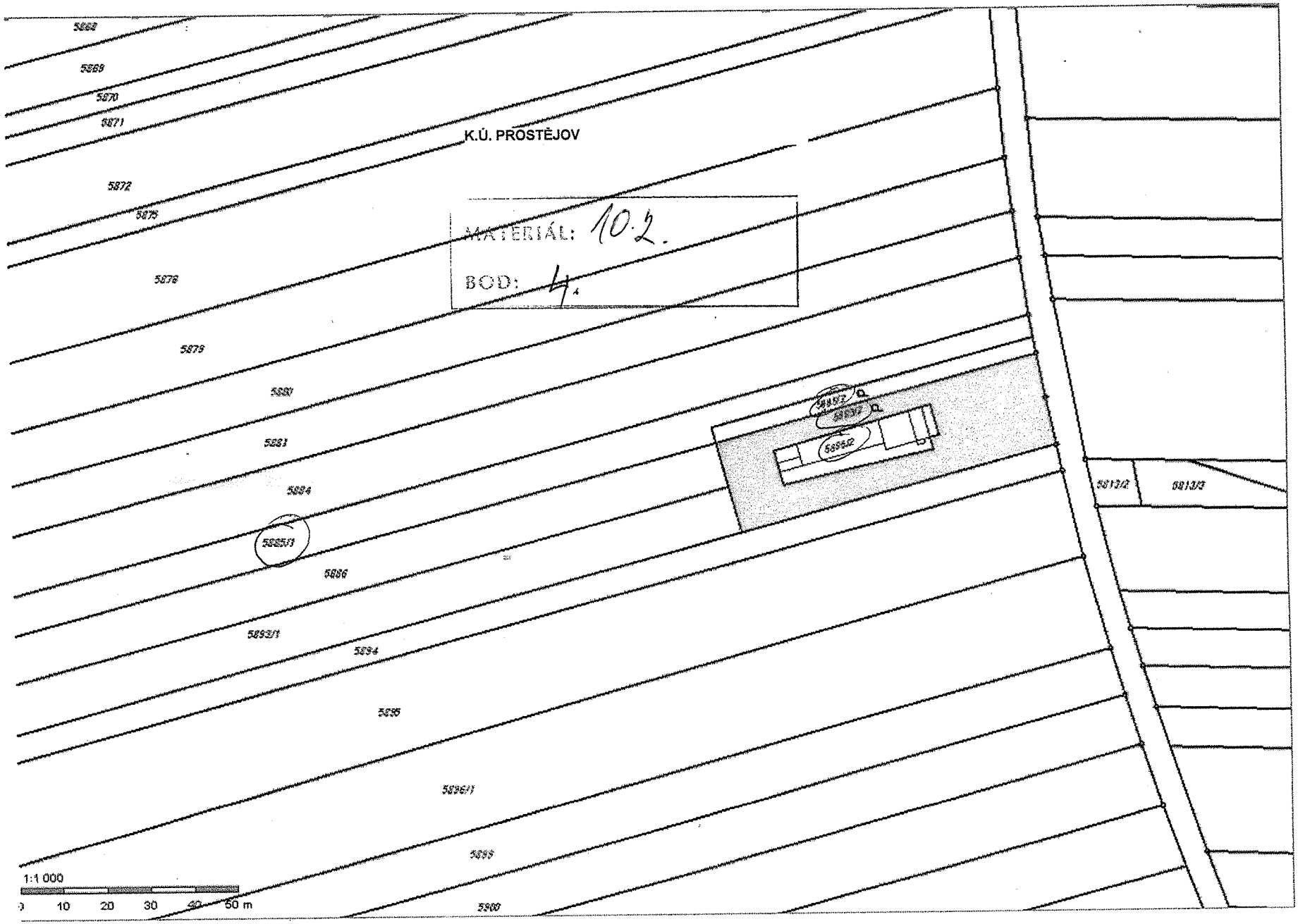
K.Ú. PROSTĚJOV
MATERIÁL: 10.2.
BOD: 4.
5868
5869
5870
5871
5872
5875
5876
5879
5880
5881
5884
5885/1
5886
5893/1
5894
5895
5896/1
5899
5900
5895/2
5813/2
5813/3
1:1 000
0 10 20 30 40 50 m

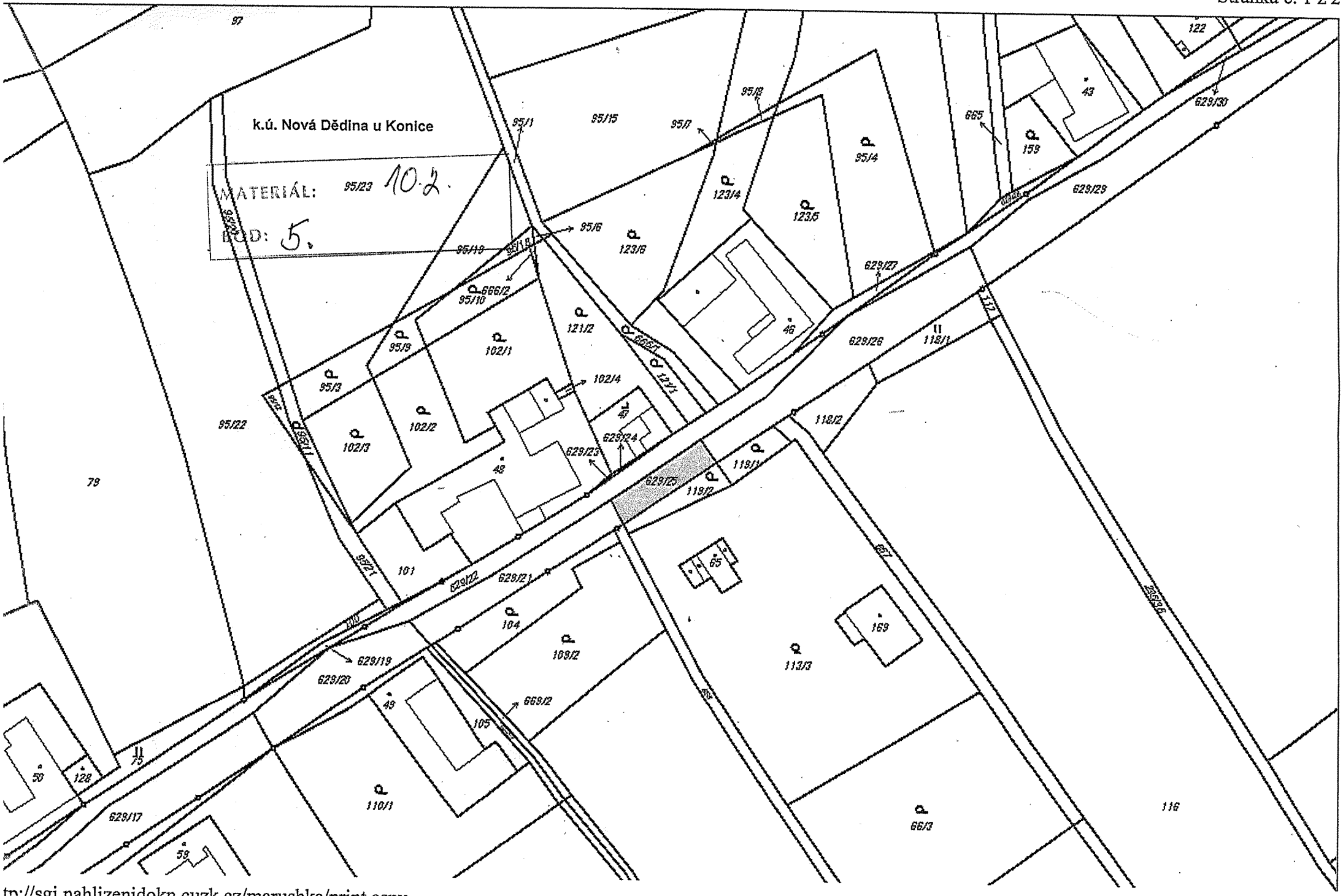
k.ú. Nová Dědina u Konice
MATERIÁL: 10.2.
BOD: 5.
97
95/1
95/15
95/7
95/8
95/4
123/4
123/5
123/6
95/6
95/23
95/19
95/18
666/2
95/10
95/9
95/3
95/22
102/1
102/2
102/3
102/4
121/2
121/1
46
47
48
49
629/23
629/24
629/25
629/26
629/27
629/29
629/30
665
159
43
122
118/1
118/2
119/1
119/2
79
101
629/2
629/21
104
109/2
113/3
169
65
627
629/19
629/20
669/2
105
110/1
66/3
116
50
128
75
629/17
59