

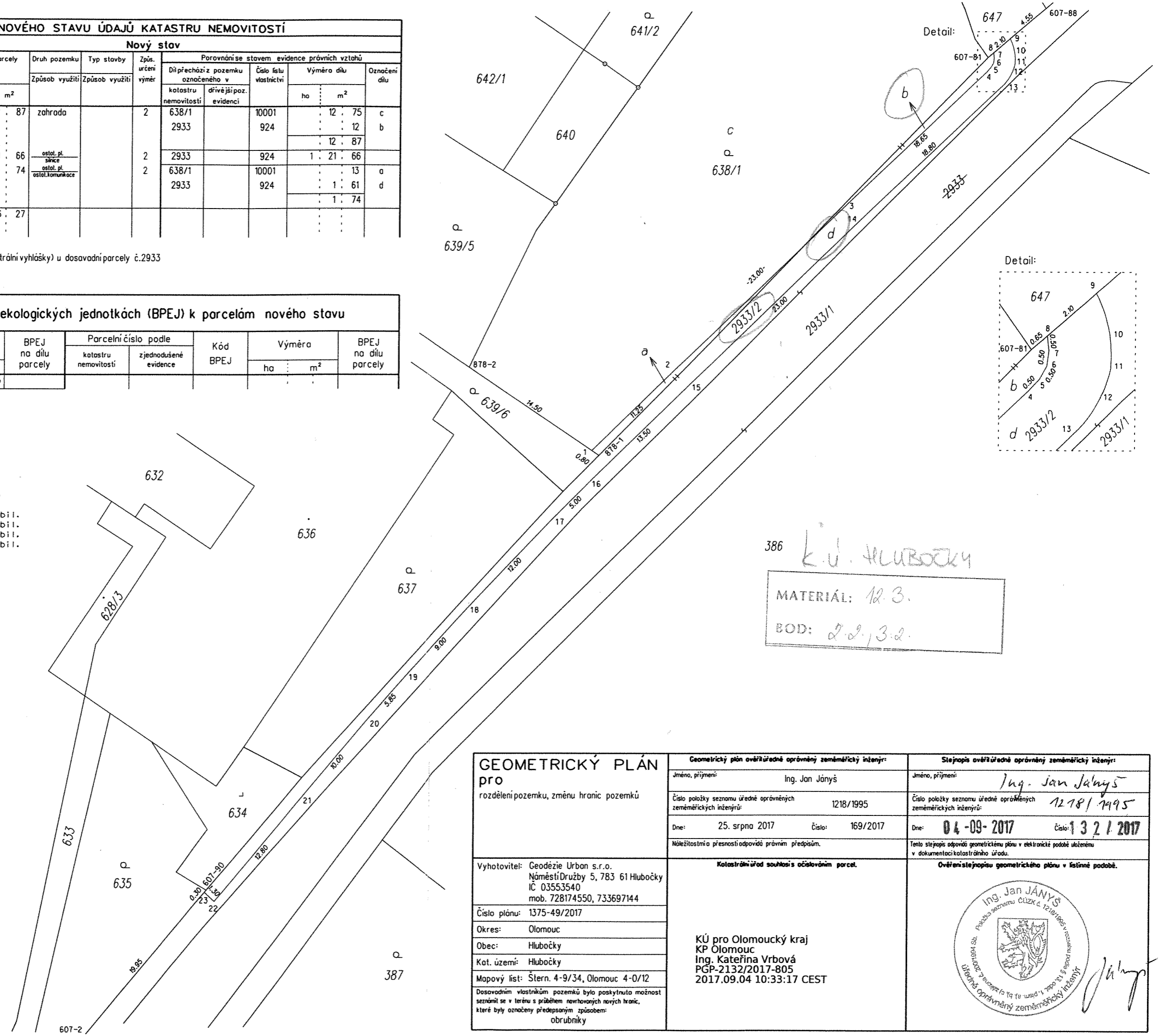
VÝKAZ DOSAVADNÍHO A NOVÉHO STAVU ÚDAJŮ KATASTRU NEMOVITOSTÍ															
Dosavadní stav				Nový stav											
Označení pozemku parc. číslem	Výměra parcely		Druh pozemku	Označení pozemku parc. číslem	Výměra parcely		Druh pozemku	Typ stavby	Způsob využití	Způsob určení výměr	Porovnání stavu evidence právních vztahů				
	ha	m ²			ha	m ²					Díl přechází z pozemku označeného v katastru nemovitosti	Číslo listu vlastnictví	Výměra dílu		Označení dílu
638/1	12	88	zahrada	638/1	12	87	zahrada			2	638/1	10001	12	75	
2933	1	23	ost. pl. sáňce	2933/1	1	21	ost. pl. sáňce			2	2933	924	12	12	b
				2933/2	1	74	ost. pl. ost. komunikace			2	638/1	10001	1	13	a
											2933	924	1	61	d
													1	74	
	1	36	26		1	36	27								

*1) Rozdíl 1 m² vznikl zaokrouhlením výměr (bod 14.6 přílohy katastrální vyhlášky) u dosavadní parcely č. 2933

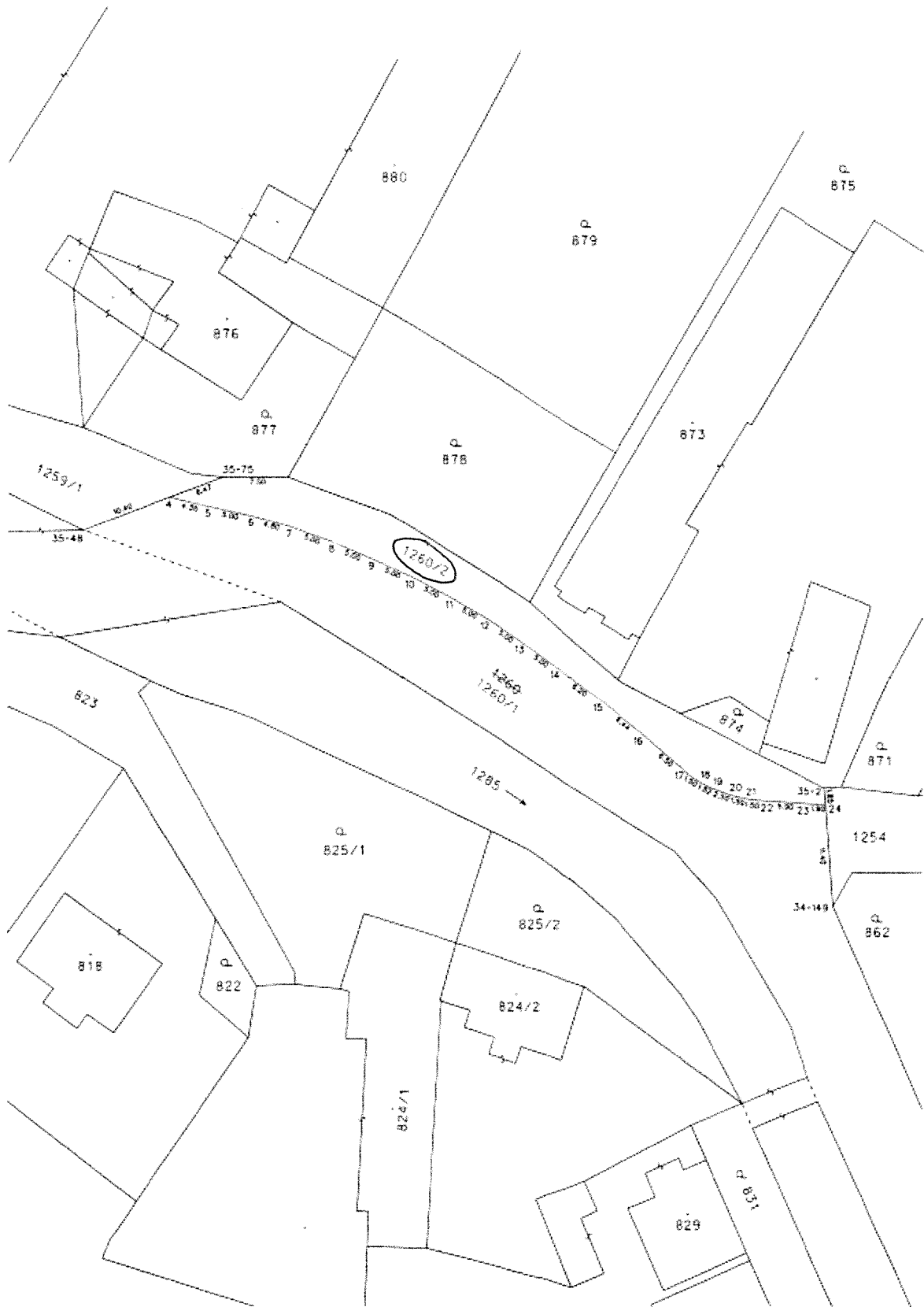
Výkaz údajů o bonitovaných půdně ekologických jednotkách (BPEJ) k parcelám nového stavu										
Parcelní číslo podle katastru nemovitosti		Kód BPEJ	Výměra		Parcelní číslo podle katastru nemovitosti		Kód BPEJ	Výměra		BPEJ na dílu parcely
zjednodušené evidence			ha	m ²	zjednodušené evidence			ha	m ²	
638/1		52654	12	75						

Seznam souřadnic (S-JTSK)
 Číslo bodu Souřadnice pro zápis do KN
 Y X Kód kv. Poznámka

K.ú.	Hlubočky (639524)	Y	X	Kód kv.	Poznámka
607-2	536738.14	1120038.04	3		bet. sloup
607-81	536649.59	1119942.04	3		roh zdi
607-88	536644.04	1119937.23	3		dočas. stabil.
607-90	536725.13	1120022.63	3		dočas. stabil.
878-1	536687.13	1119980.42	3		dočas. stabil.
878-2	536699.79	1119971.86	3		dočas. stabil.
1	536687.81	1119979.96	3		obrubník
2	536679.82	1119972.09	3		obrubník
3	536663.19	1119956.24	3		obrubník
4	536649.67	1119943.37	3		obrubník
5	536649.33	1119943.00	3		obrubník
6	536649.09	1119942.57	3		obrubník
7	536649.03	1119942.07	3		obrubník
8	536649.08	1119941.60	3		obrubník
9	536647.49	1119940.22	3		obrubník
10	536647.05	1119941.61	3		obrubník
11	536647.02	1119942.64	3		obrubník
12	536647.37	1119943.64	3		obrubník
13	536648.15	1119944.71	3		obrubník
14	536661.78	1119957.68	3		obrubník
15	536678.42	1119973.56	3		obrubník
16	536688.04	1119983.03	3		obrubník
17	536691.54	1119986.59	3		obrubník
18	536699.78	1119995.29	3		obrubník
19	536705.86	1120001.93	3		obrubník
20	536709.72	1120006.30	3		obrubník
21	536716.17	1120013.90	3		obrubník
22	536724.34	1120023.73	3		roh obrub.
23	536725.30	1120022.83	3		obrubník



GEOMETRICKÝ PLÁN pro rozdělení pozemku, změnu hranic pozemků	Geometrický plán ověřený oprávněným zeměměřičkým inženýrem:		Stejnopis ověřený oprávněným zeměměřičkým inženýrem:	
		Jméno, příjmení:	Ing. Jan Jányš	Jméno, příjmení:
	Číslo položky seznamu úředně oprávněných zeměměřičkých inženýrů:	1218/1995	Číslo položky seznamu úředně oprávněných zeměměřičkých inženýrů:	1218/1995
	Dne:	25. srpna 2017	Číslo:	169/2017
	Nálezitostmi a přesností odpovídá právním předpisům.		Dne:	04-09-2017
			Číslo:	13212017
			Tento stejnopis odpovídá geometrickému plánu v elektronické podobě uložnému v dokumentaci katastrálního úřadu.	
			Ověření stejnopisu geometrického plánu v listinné podobě.	
Vyhotovitel: Geodézie Urban s.r.o. Náměstí Družby 5, 783 61 Hlubočky IČ 03553540 mob. 728174550, 733697144	Katastrální úřad souhlasí očíslováním parcel.		KÚ pro Olomoucký kraj KP Olomouc Ing. Kateřina Vrbová PGP-2132/2017-805 2017.09.04 10:33:17 CEST	
Číslo plánu: 1375-49/2017				
Okres: Olomouc				
Obec: Hlubočky				
Kat. území: Hlubočky				
Mapový list: Štern. 4-9/34, Olomouc 4-0/12				
Dosavadním vlastníkům pozemků bylo poskytnuta možnost seznámit se v terénu s průběhem navrhovaných nových hranic, které byly označeny předepsaným způsobem: obrubníky				

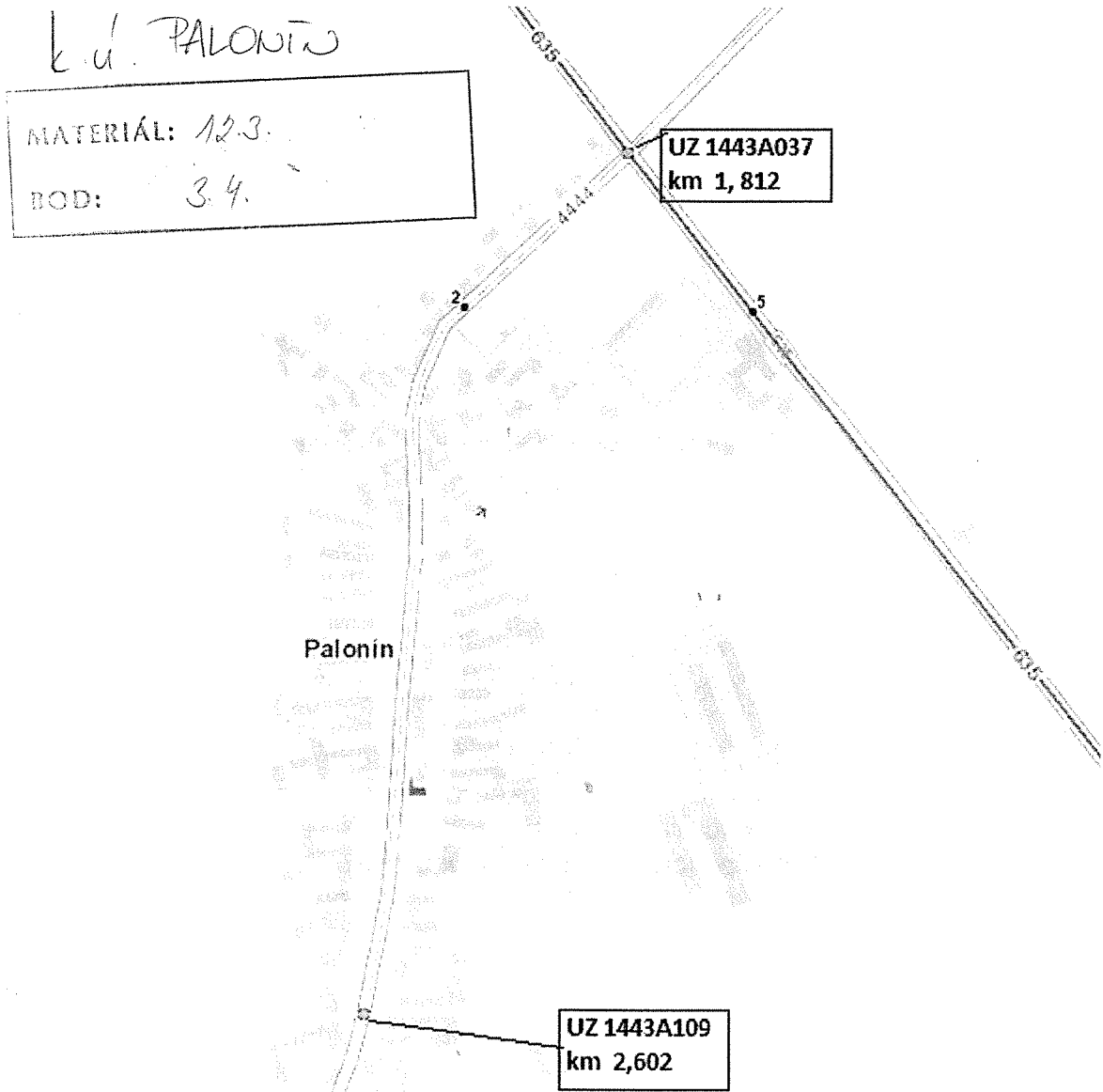


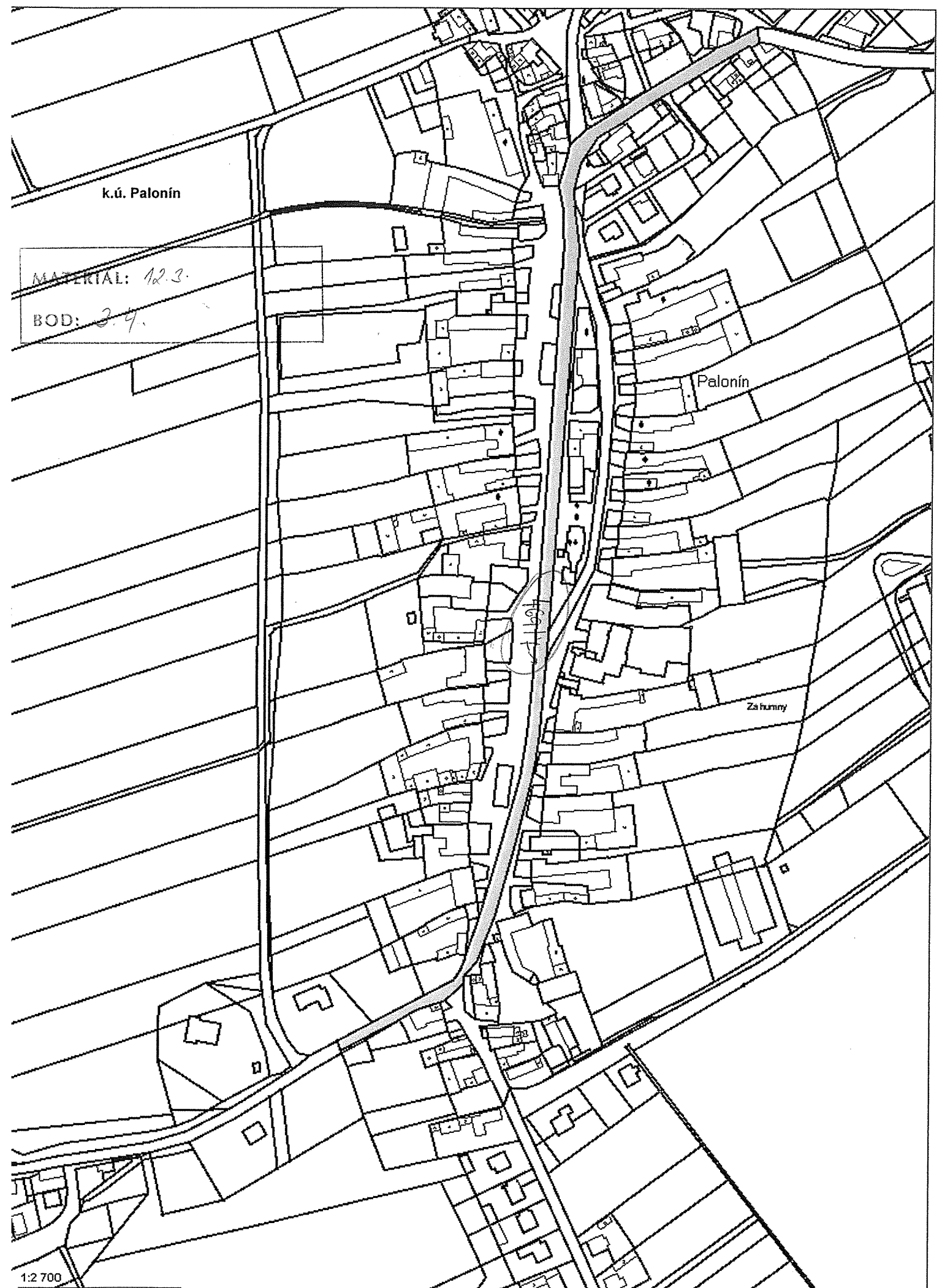
k.ú. Troubelice

MATERIÁL:	12.3.
BOD:	3.3.

Příloha:

Vyřazovaný úsek silnice č. III/4444 Palonín





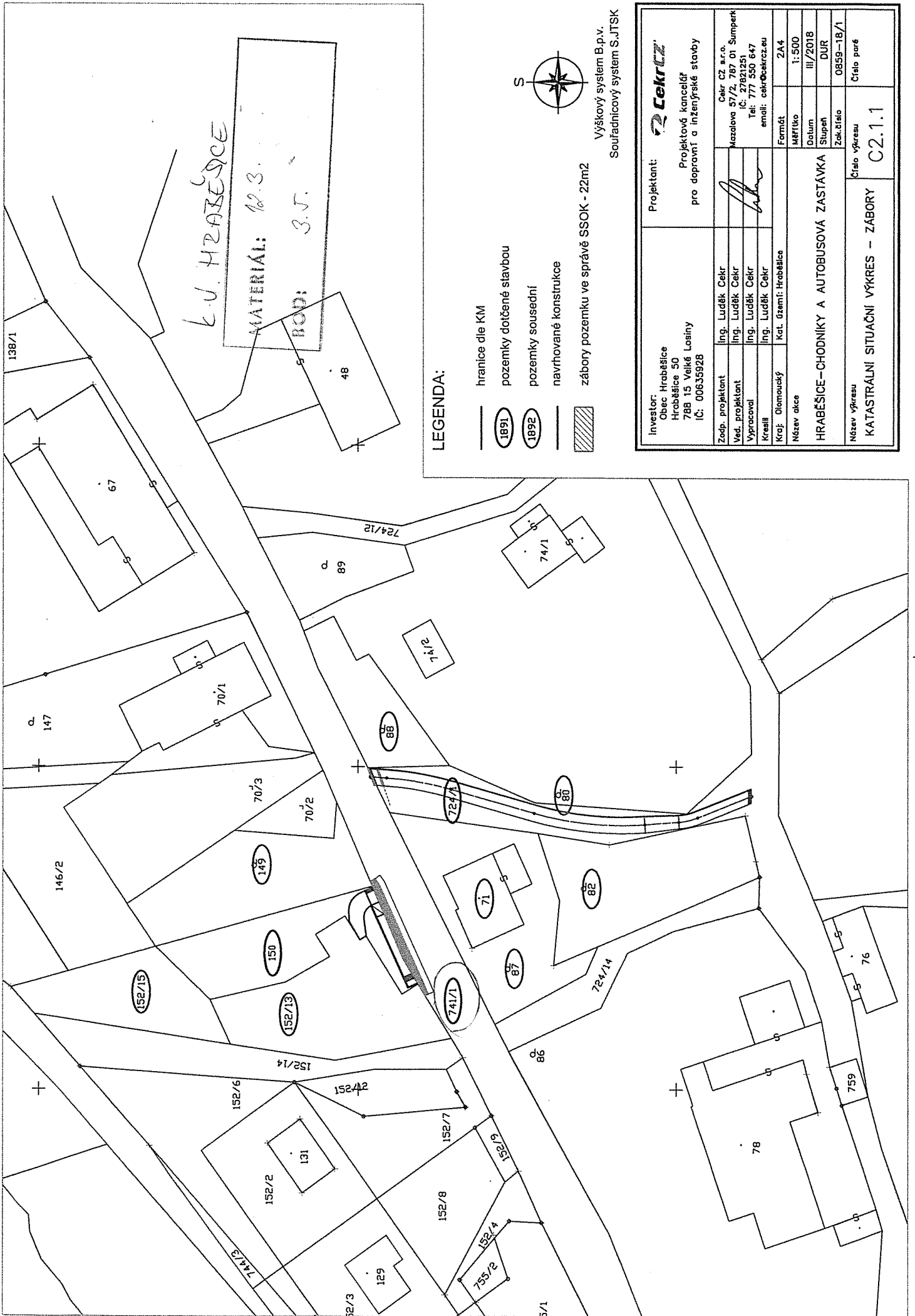
k.ú. Palonín

MATERIAL: 12.3.
BOD: 2.4.

Palonín

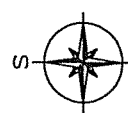
Zahumny

1:2700




LEGENDA:

- hranice dle KM
- 1891 pozemky dotčené stavbou
- 1892 pozemky sousední
- ▨ navrhované konstrukce
- zábory pozemku ve správě SSOK - 22m2



Výškový systém B.p.v.
Souřadnicový systém S.JTSK

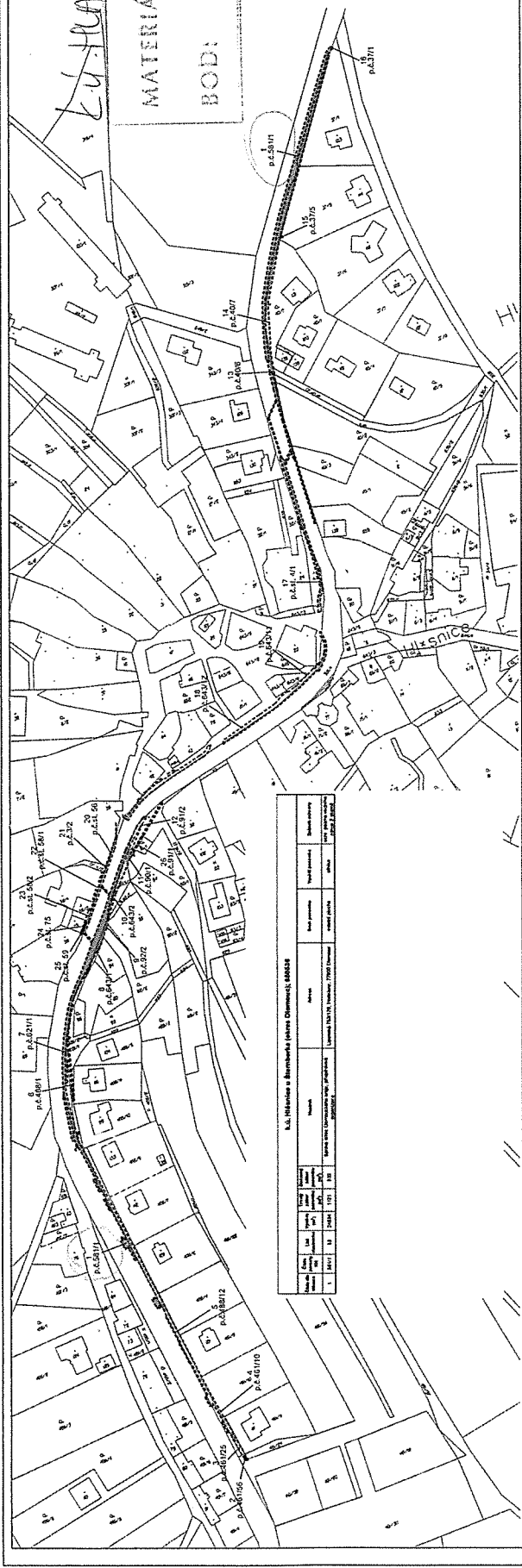
L.U. HRABĚŠICE
MATERIAL: 12.3.
BOD: 3.5.

Investor: Obec Hraběšice Hraběšice 50 788 15 Velká Losiny IČ: 00635928		Projektant:  Projektová kancelář pro dopravní a inženýrské stavby	
Zedp. projektant	Ing. Luděk Cekr	CeKraZz s.r.o.	
Ved. projektant	Ing. Luděk Cekr	Mazalova 57/2, 787 01 Šumperk	
Vypracoval	Ing. Luděk Cekr	IČ: 2782281	
Kreslil	Ing. Luděk Cekr	Tel: 777 550 647	
Kraj: Olomoucký	Kat. území: Hraběšice	email: cekr@cekrz.eu	
Název akce	Formát: 2A4		
HRABĚŠICE – CHODNÍKY A AUTOBUSOVÁ ZASTÁVKA		Měřítko: 1:500	
Název výkresu		Datum: III/2018	
KATASTRÁLNÍ SITUÁČNÍ VÝKRES – ZÁBORY		Stupeň: DUR	
Číslo výkresu		Zak. číslo: 0859-18/1	
C2.1.1		Číslo parčí	

6.4. HLASNICE U ŠTERNŮ.

MATERIÁL: 12.3.

BODI: 3.6.



VH

Veřejný inženýring
 Ing. Jiří Hájek
 Ing. Petr Hájek
 Ing. Jan Hájek
 Ing. Karel Hájek
 Ing. Miroslav Hájek
 Ing. Zdeněk Hájek
 Ing. Vladimír Hájek
 Ing. František Hájek
 Ing. Bedřich Hájek
 Ing. Otakar Hájek
 Ing. Václav Hájek
 Ing. Eusebius Hájek
 Ing. Adam Hájek
 Ing. Štěpán Hájek
 Ing. Lubomír Hájek
 Ing. Miloš Hájek
 Ing. Vlastislav Hájek
 Ing. Kamil Hájek
 Ing. Ondřej Hájek
 Ing. Filip Hájek
 Ing. Petr Hájek
 Ing. Jan Hájek
 Ing. Karel Hájek
 Ing. Miroslav Hájek
 Ing. Zdeněk Hájek
 Ing. Vladimír Hájek
 Ing. František Hájek
 Ing. Bedřich Hájek
 Ing. Otakar Hájek
 Ing. Václav Hájek
 Ing. Eusebius Hájek
 Ing. Adam Hájek
 Ing. Štěpán Hájek
 Ing. Lubomír Hájek
 Ing. Miloš Hájek
 Ing. Vlastislav Hájek
 Ing. Kamil Hájek
 Ing. Ondřej Hájek
 Ing. Filip Hájek

Výpracovník pro návrh a řízení bezpečnosti na pozemcích
 a celá s výhledem na výstavbu
 Kvalifikační situace výkres
 Z.Č. 1:1000 1:2500 1:500 1:100 1:50 1:20 1:10 1:5 1:2 1:1

Č.Ú. 1:1000 1:2500 1:500 1:100 1:50 1:20 1:10 1:5 1:2 1:1

Č.Ú.	1:1000	1:2500	1:500	1:100	1:50	1:20	1:10	1:5	1:2	1:1
1										
2										
3										
4										
5										
6										
7										
8										
9										
10										
11										
12										
13										
14										
15										
16										
17										
18										
19										
20										
21										
22										
23										
24										
25										
26										
27										
28										
29										
30										
31										
32										
33										
34										
35										
36										
37										
38										
39										
40										
41										
42										
43										
44										
45										
46										
47										
48										
49										
50										

Č.Ú. 1:1000 1:2500 1:500 1:100 1:50 1:20 1:10 1:5 1:2 1:1



k.u. OLŠOVEC

MAJSTROVIA: 12.3.
DOP. 3.8.

996/1

134

1-128

13

991/1

17.01

1006/8

12/7

129

128

170

12/3

209

12/2

11/1

121

1006/1

1395/3

1395/2

1394/2

131-342

