

k.ú. Hrubá Voda

MATERIÁL: 8.3.  
BOD: 2.2.13.1.



k. ú. Hrubá Voda



362/168

362/194

362/150

362/149

362/152

362/154

717/2

717/4

717/5

717/6

362/138

362/137

362/151

362/153

325/222

325/223

325/224

325/225

325/226

325/126

325/127

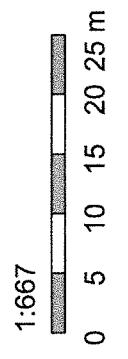
325/128

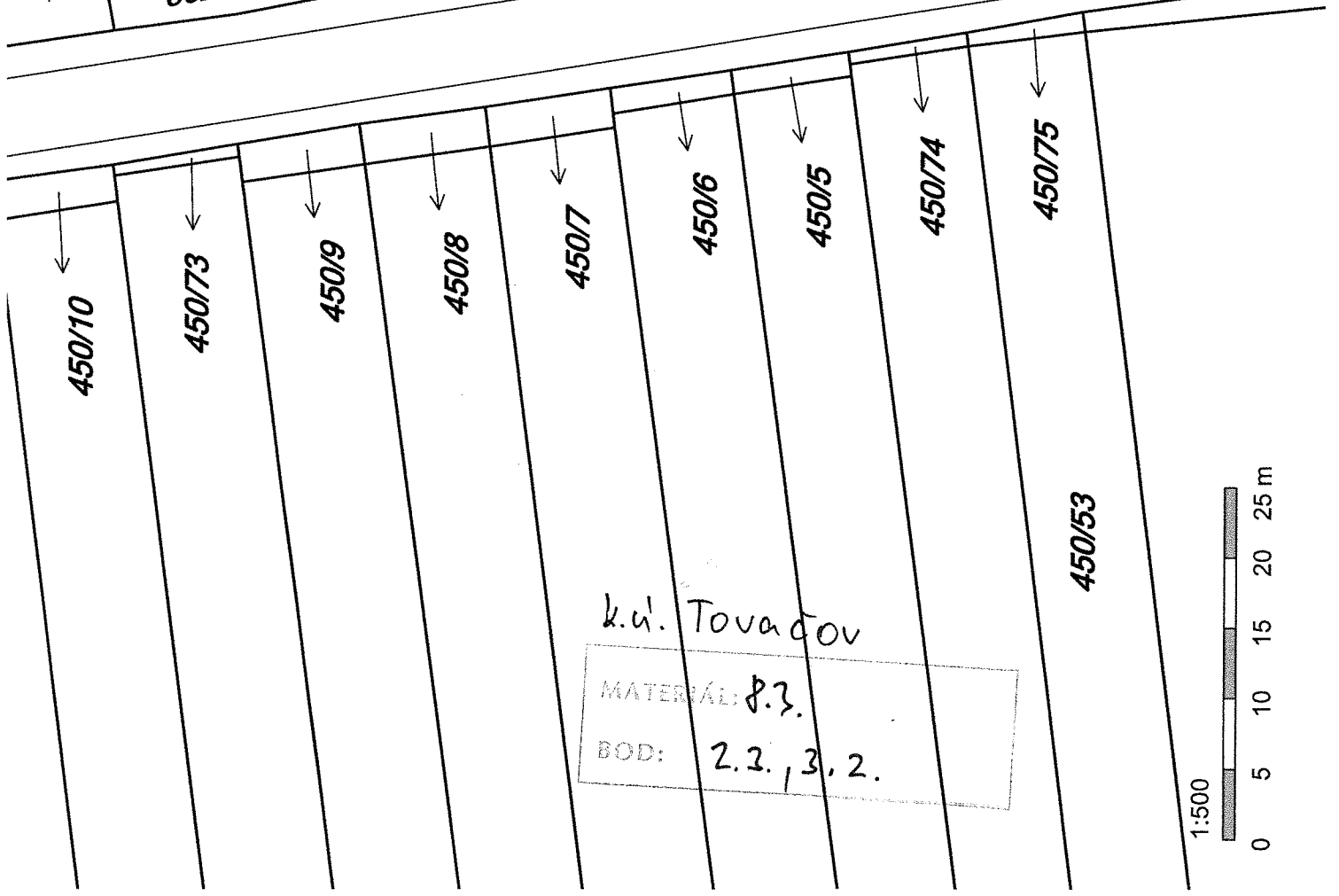
325/134

325/120

k.ú. Tovačov

MATERIÁL: 8.3.  
BOČ: 2.3., 3.2.





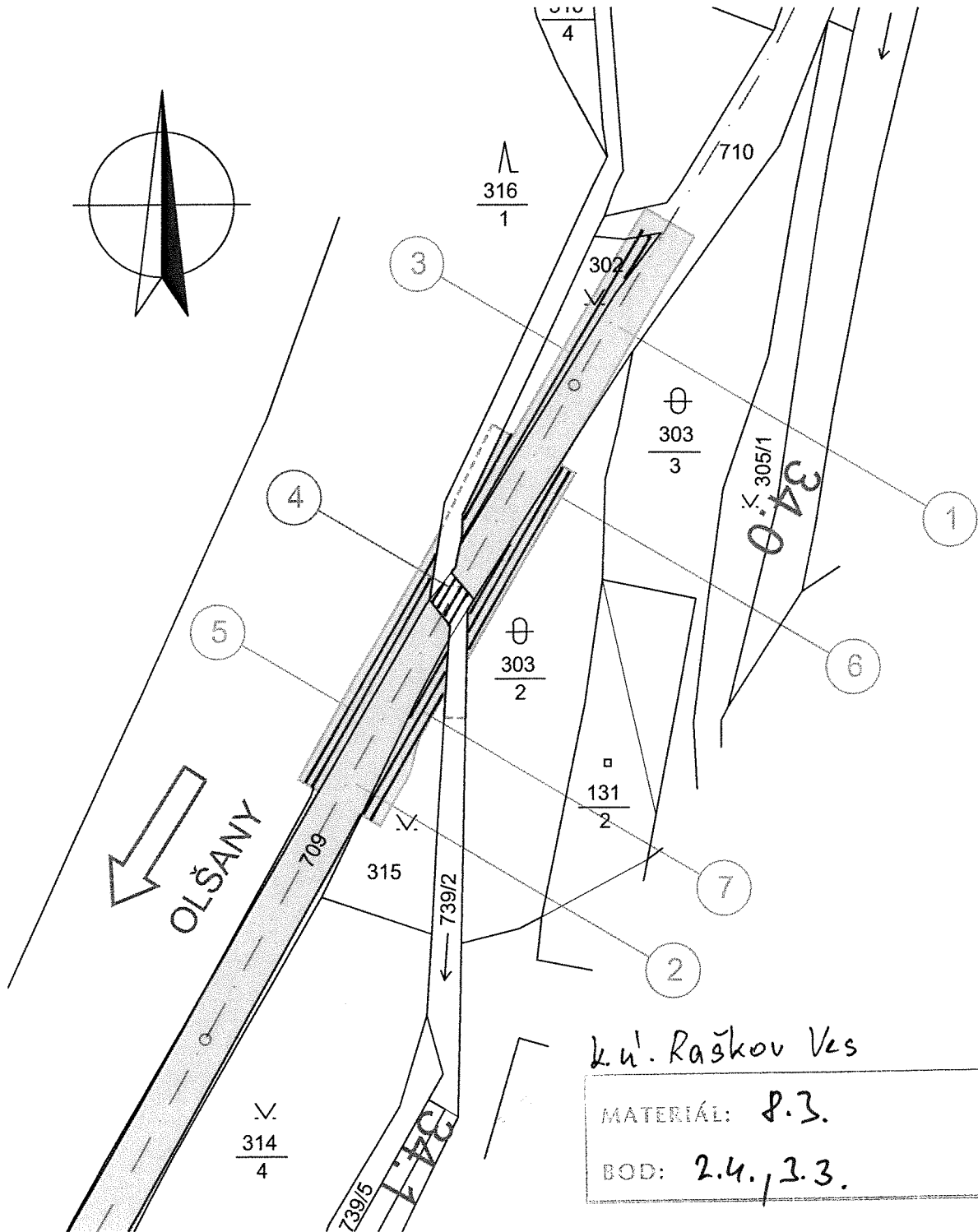
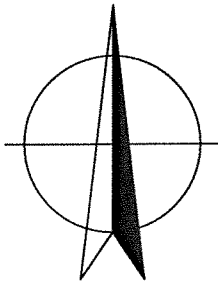
k.ú. Tovačov  
 MATERIÁL: 8.3.  
 BOD: 2.2., 3.2.



DETAIL KM 34,0

KATASTRÁLNÍ ÚZEMÍ: RAŠKOV VES (606251)

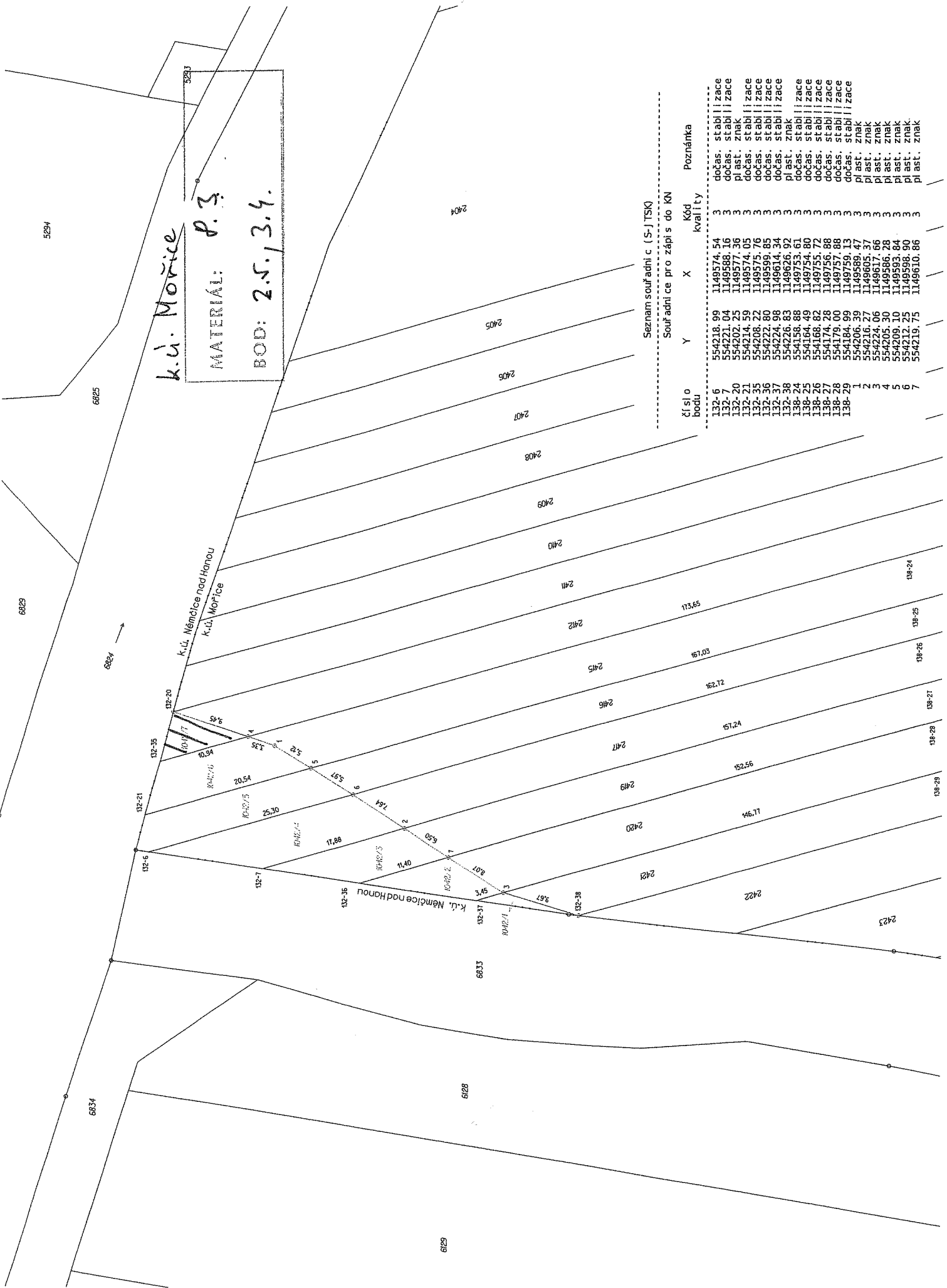
HANUŠOVICE



k.ú. Raškov Ves

MATERIÁL: P.3.

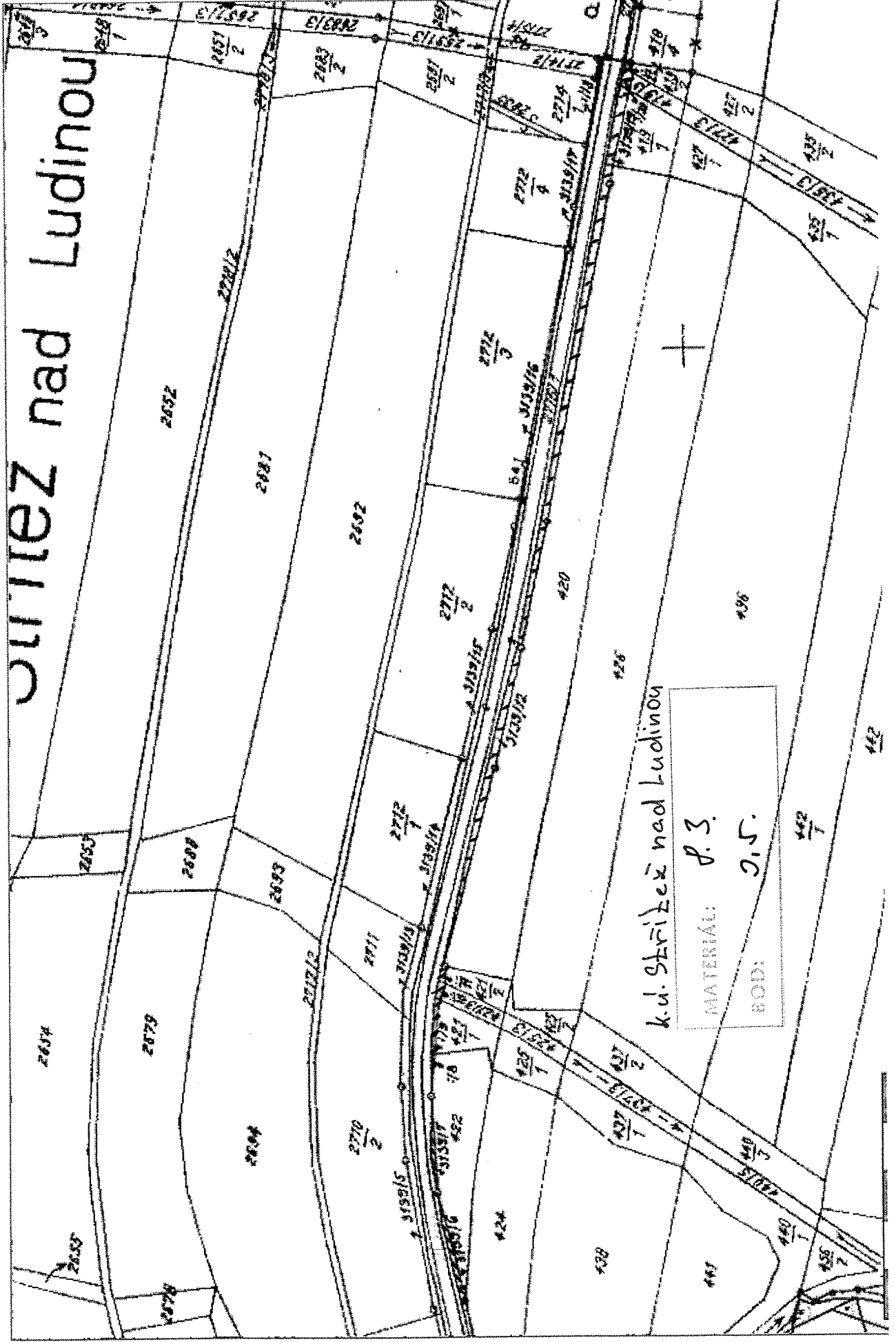
BOD: 2.4., 3.3.



k.ú. Mořice  
 MATERIÁL: P.3  
 BOD: 2.5./3.4.

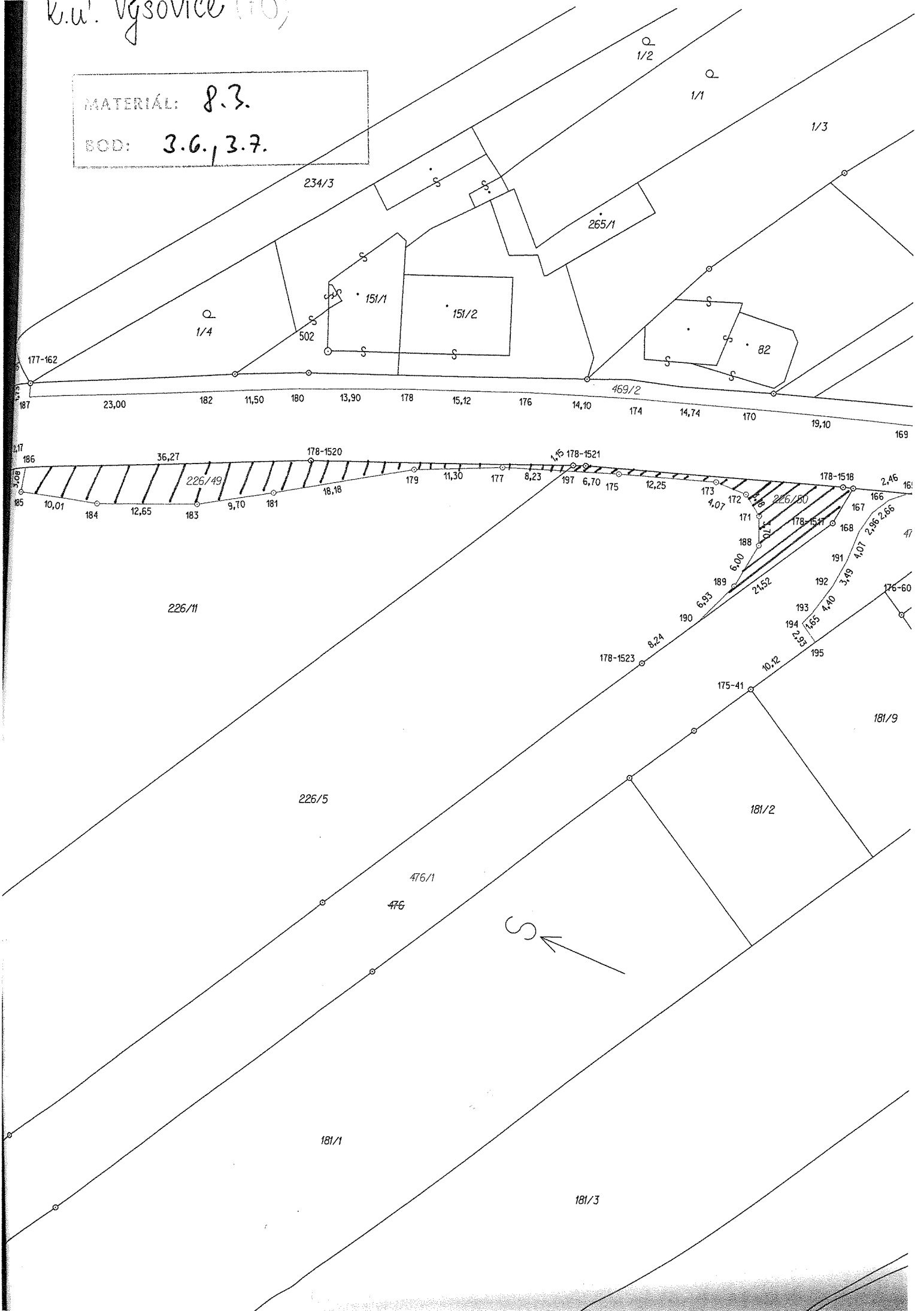
Seznam souřadnic (S-JTSK)  
 Souřadnice pro zápis do KN

Y	X	Kód kvality	Poznámka
554218,99	1149574,54	3	dočas. stabi    zace
554221,04	1149568,16	3	dočas. stabi    zace
554202,25	1149577,36	3	plast. znak
554214,59	1149574,05	3	dočas. stabi    zace
554208,22	1149575,72	3	dočas. stabi    zace
554222,82	1149599,85	3	dočas. stabi    zace
554224,98	1149614,34	3	dočas. stabi    zace
554226,88	1149626,02	3	plast. znak
554258,88	1149753,81	3	dočas. stabi    zace
554164,49	1149753,81	3	dočas. stabi    zace
554168,82	1149753,72	3	dočas. stabi    zace
554174,20	1149753,72	3	dočas. stabi    zace
554179,00	1149753,88	3	dočas. stabi    zace
554184,00	1149750,15	3	dočas. stabi    zace
554206,39	1149596,43	3	plast. znak
554216,27	1149605,37	3	plast. znak
554224,06	1149617,67	3	plast. znak
554205,30	1149586,28	3	plast. znak
554209,10	1149593,84	3	plast. znak
554212,25	1149598,90	3	plast. znak
554219,73	1149610,86	3	plast. znak

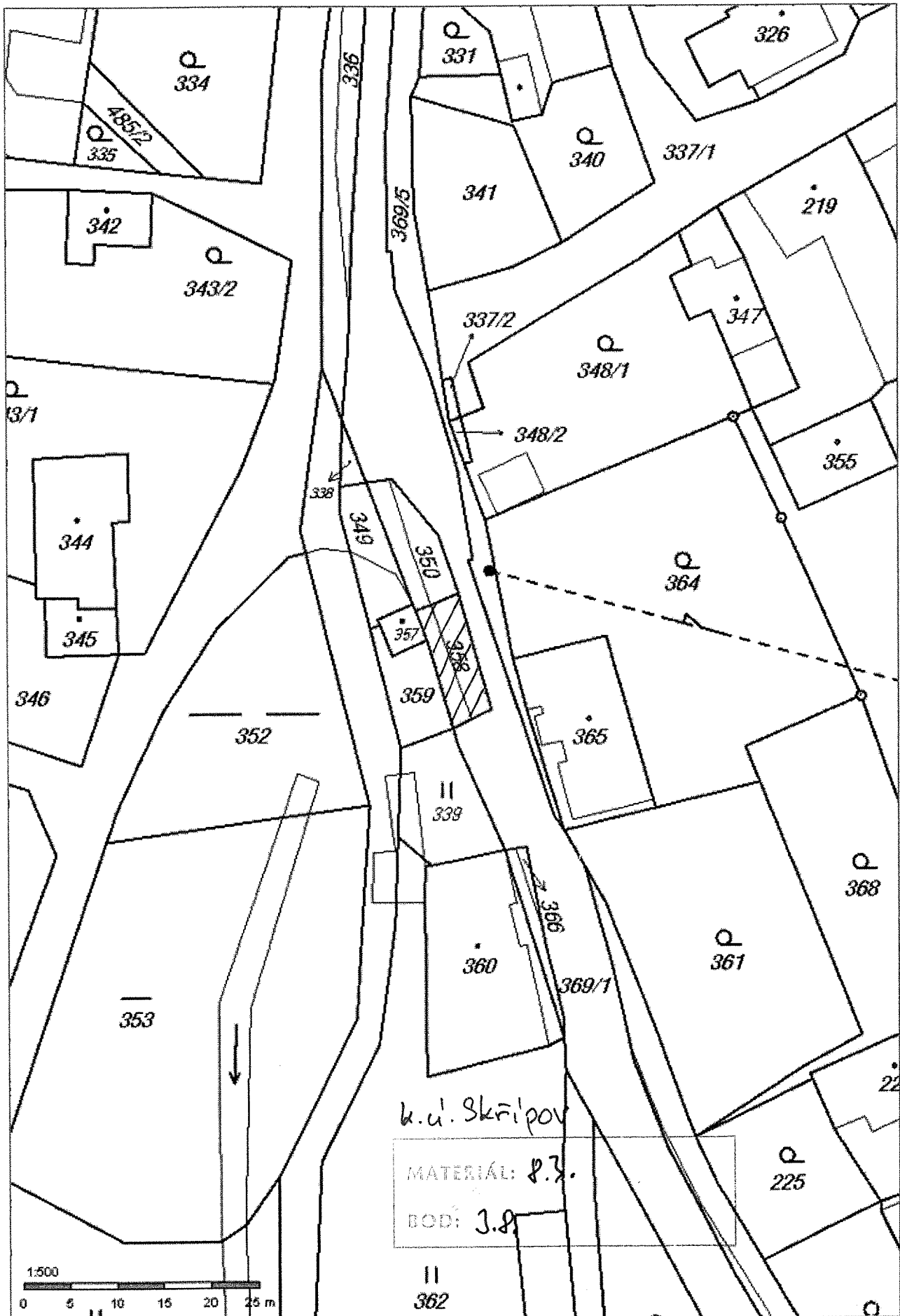


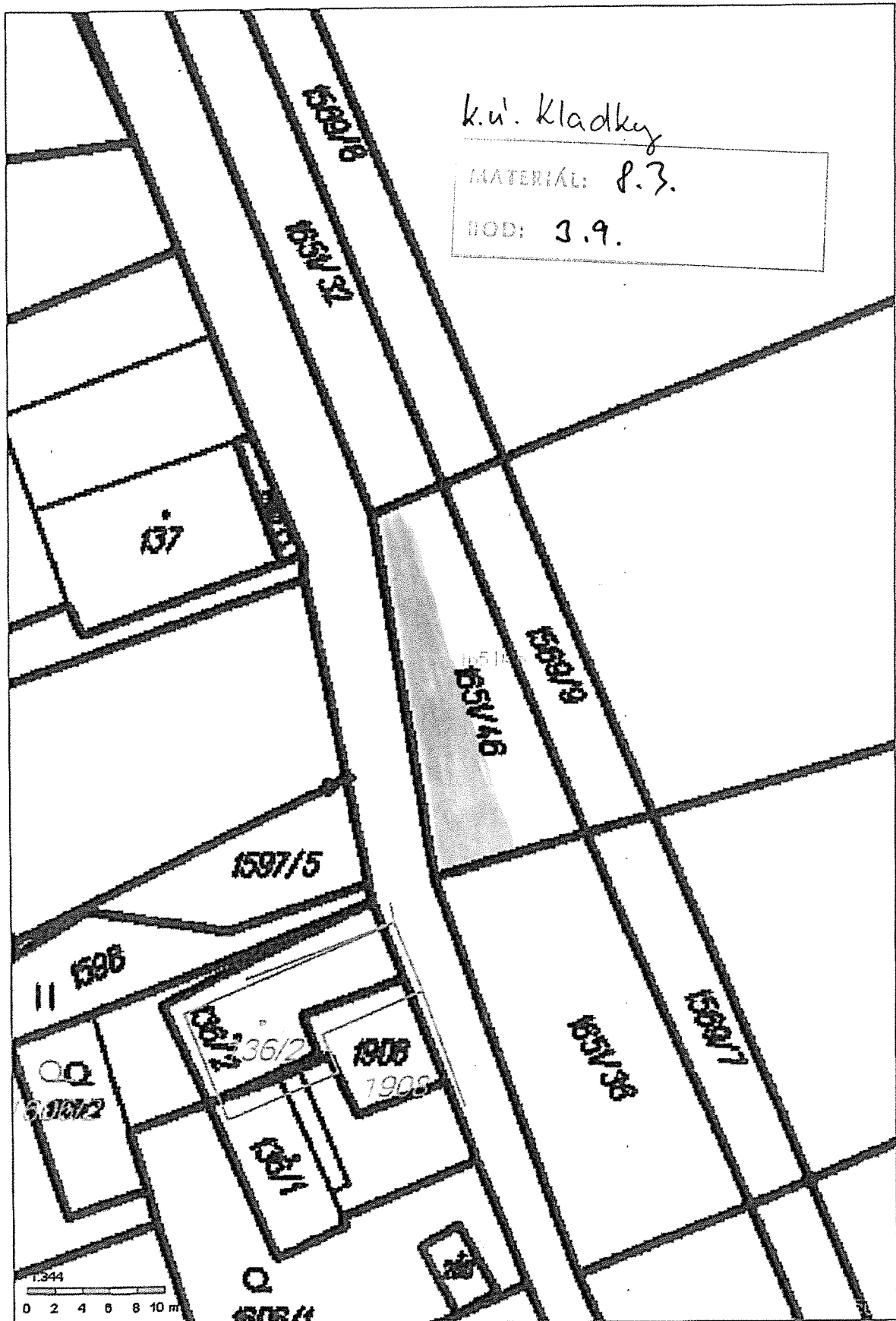
k.u. Vgšovice (10)

MATERIÁL: 8.3.  
BOD: 3.6., 3.7.









k.u. Kladky

k.u. kralice nov Hane

MATERIÁL: P.3  
BOD: 3.10.

