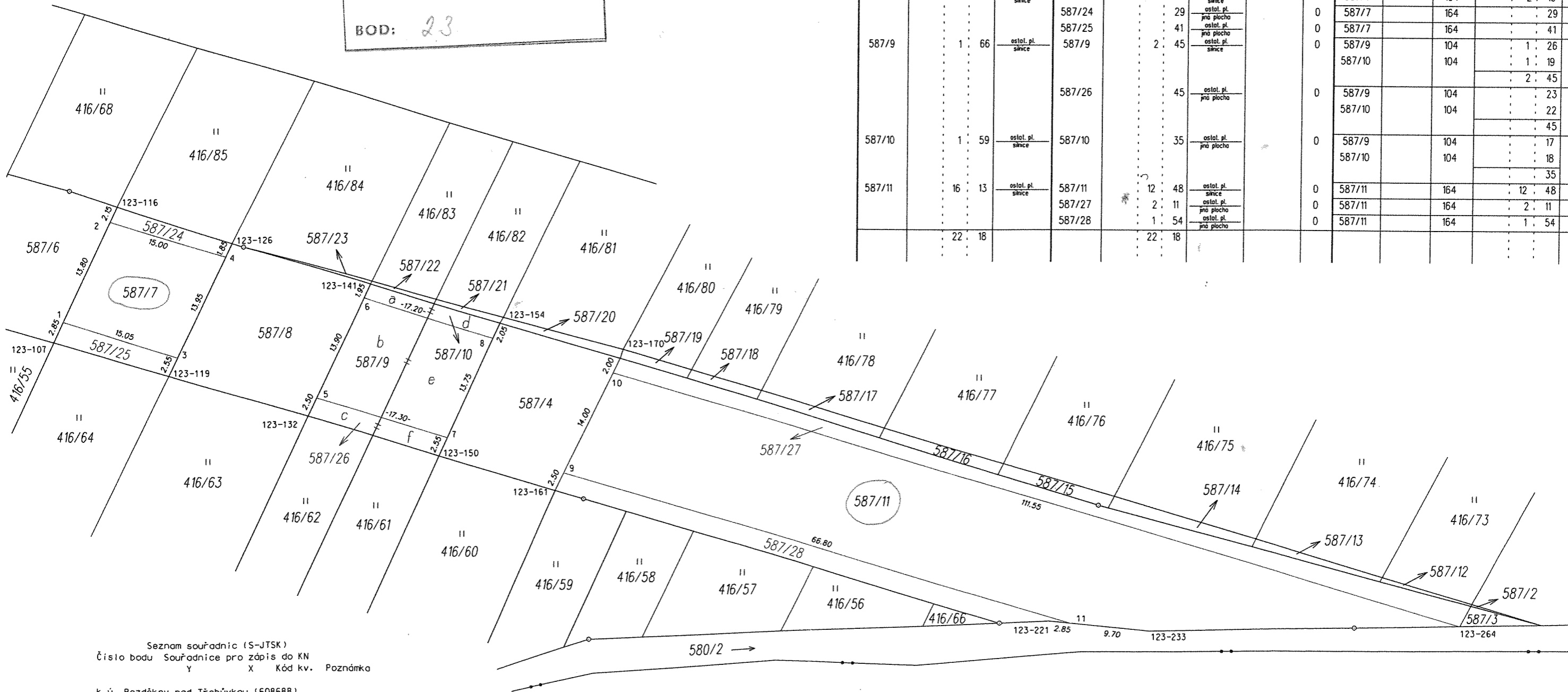




k.ú. Bezděkov nad Třebůvkou



MATERIÁL: 17.2.1
BOD: 23

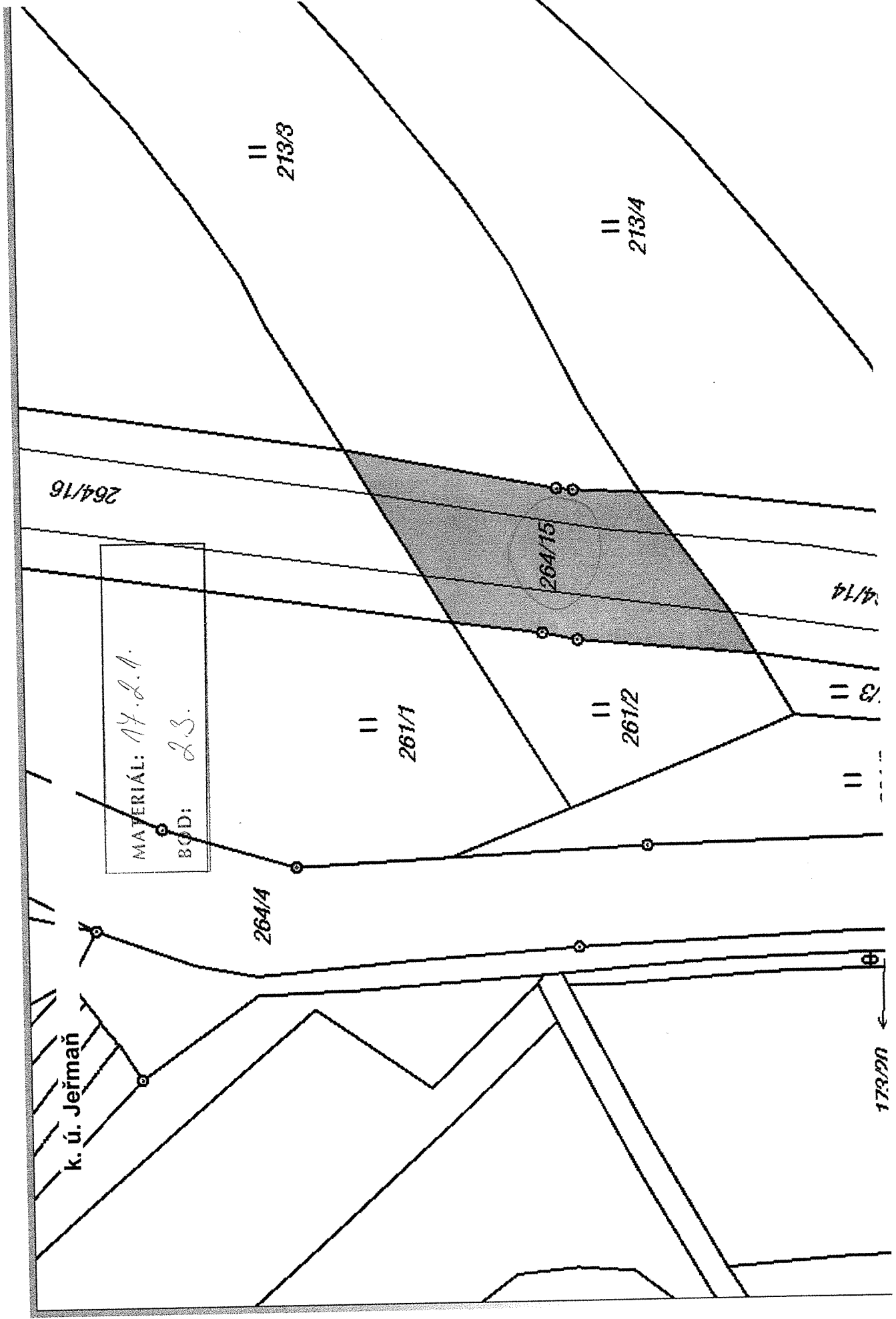


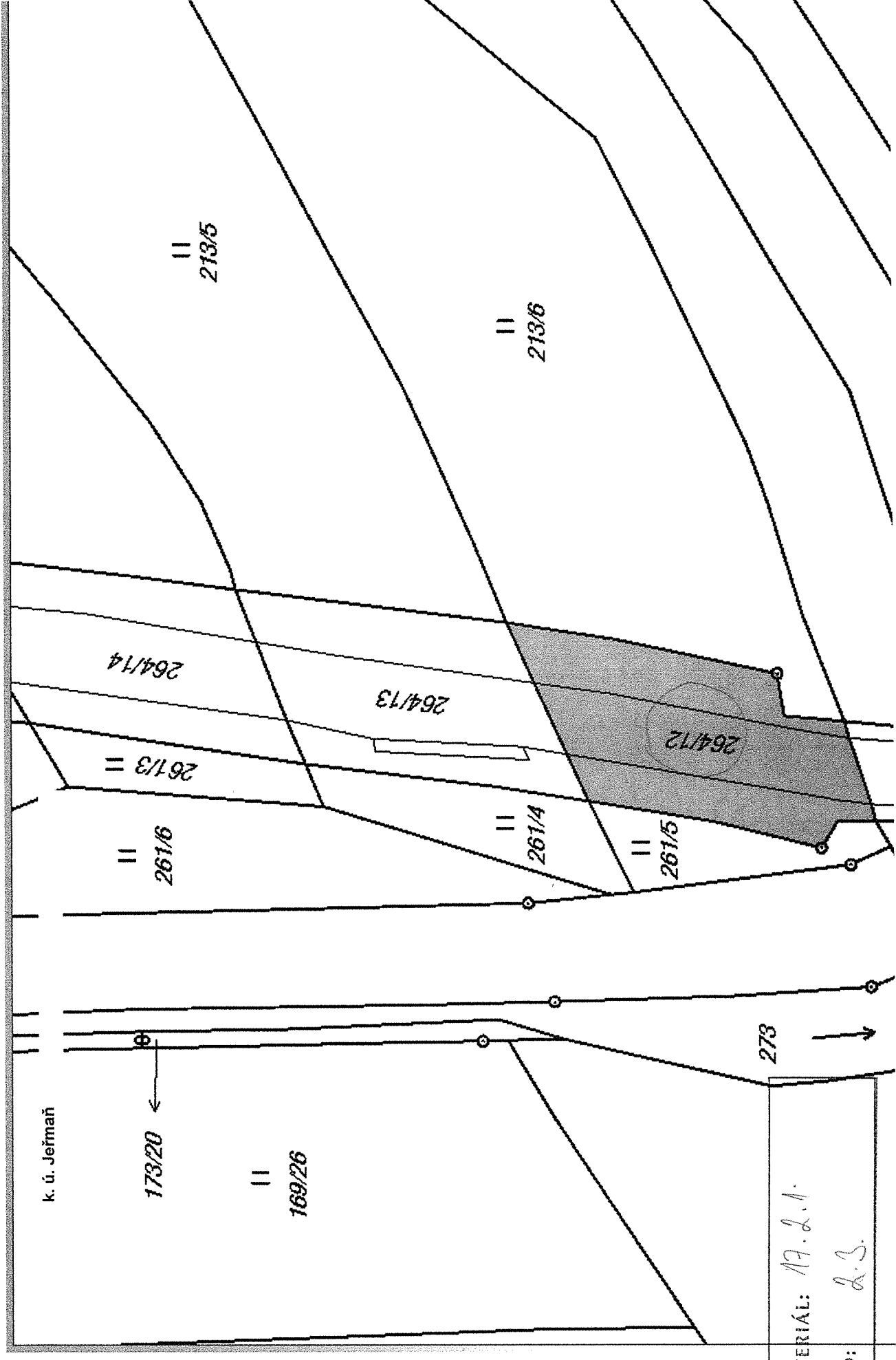
Seznam souřadnic (S-JTSK)
Číslo bodu Souřadnice pro zápis do KN
Y X Kód kv. Poznámka

Číslo bodu	Y	X	Kód kv.	Poznámka
123-107	574495.55	1106115.20	8	kolík
123-116	574487.62	1106098.19	8	kolík
123-119	574481.05	1106119.35	8	kolík
123-126	574473.34	1106102.74	8	kolík
123-132	574463.62	1106124.47	8	kolík
123-141	574455.89	1106107.85	8	kolík
123-150	574447.01	1106129.35	8	kolík
123-154	574439.37	1106112.64	8	kolík
123-161	574432.19	1106133.71	8	kolík
123-170	574424.25	1106117.02	8	kolík
123-221	574369.87	1106149.96	8	kolík
123-233	574357.41	1106151.15	8	kolík
123-264	574318.11	1106150.42	8	kolík
1	574494.35	1106112.63	8	kolík
2	574488.51	1106100.11	8	kolík
3	574479.98	1106117.05	8	kolík
4	574474.11	1106104.40	8	kolík
5	574462.56	1106122.18	8	kolík
6	574456.70	1106109.59	8	kolík
7	574445.95	1106127.03	8	kolík
8	574440.23	1106114.53	8	kolík
9	574431.13	1106131.49	8	kolík
10	574425.10	1106118.81	8	kolík
11	574367.05	1106150.23	8	kolík

VÝKAZ DOSAVADNÍHO A NOVÉHO STAVU ÚDAJŮ KATASTRU NEMOVITOSTÍ													
Dosavadní stav				Nový stav									
Označení pozemku parc. číslem	Výměra parcely		Druh pozemku Způsob využití	Označení pozemku parc. číslem	Výměra parcely		Druh pozemku Způsob využití	Typ stavby Způsob využití	Způsob určení výměr	Porovnání stavu evidence právních vztahů			
	ha	m ²			ha	m ²				Díl přechází z pozemku označeného v katastru nemovitosti	Číslo listu vlastnictví	Výměra dílu	
										katastru nemovitosti	dřívější poz. evidenci	ha	m ²
587/7	2	80	ostat. pl. sínce	587/7	2	10	ostat. pl. sínce		0	587/7	164	2	10
				587/24		29	ostat. pl. sínce		0	587/7	164		29
				587/25		41	ostat. pl. sínce		0	587/7	164		41
587/9	1	66	ostat. pl. sínce	587/9	2	45	ostat. pl. sínce		0	587/9	104	1	26
				587/10		45	ostat. pl. sínce		0	587/10	104	1	19
				587/26		45	ostat. pl. sínce		0	587/9	104	2	45
587/10	1	59	ostat. pl. sínce	587/10		35	ostat. pl. sínce		0	587/9	104		23
				587/11		35	ostat. pl. sínce		0	587/10	104		22
587/11	16	13	ostat. pl. sínce	587/11		12	ostat. pl. sínce		0				45
				587/27		11	ostat. pl. sínce		0	587/9	104		17
				587/28		54	ostat. pl. sínce		0	587/10	104		18
	22	18			22	18			0	587/11	164		35
									0	587/11	164		12
									0	587/11	164		2
									0	587/11	164		1

GEOMETRICKÝ PLÁN pro rozdělení pozemku, změnu hranic pozemků		Geometrický plán ověřený oprávněným zeměměřičkým inženýrem:	Stejnopis ověřený oprávněným zeměměřičkým inženýrem:
Vyhotovitel: Geodézie Urban s.r.o. Náměstí Družby 5, 783 61 Hlubočky IČ 03553540 mob. 728174550, 733697144		Jméno, příjmení: Ing. Jan Jányš	Jméno, příjmení: Ing. Jan Jányš
Číslo plánu: 153-21/2018		Číslo položky seznamu úředně oprávněných zeměměřičkých inženýrů: 1218/1995	Číslo položky seznamu úředně oprávněných zeměměřičkých inženýrů: 1218/1995
Okres: Olomouc		Dne: 2. července 2018	Dne: 14. 07. 2018
Obec: Bouzov		Číslo: 111/2018	Číslo: 122/2018
Kat. území: Bezděkov nad Třebůvkou		Náležitostmi přesností odpovídá právním předpisům.	
Mapový list: Litovel 9-3/11, 12		Tento stejnopis odpovídá geometrickému plánu v elektronické podobě uloženému v dokumentaci katastrálního úřadu.	
Dosavadním vlastníkům pozemků byla poskytnuta možnost seznámit se v terénu s průběhem navrhovaných nových hranic, které byly označeny předepsaným způsobem: kolíky		Katastrální úřad souhlasí očíslováním parcel.	
		Ověření stejnopisu geometrického plánu v listinné podobě.	
		 	
		KÚ pro Olomoucký kraj KP Olomouc Ing. Kateřina Vrbová PGP-1720/2018-805 2018.07.13 11:58:19 CEST	

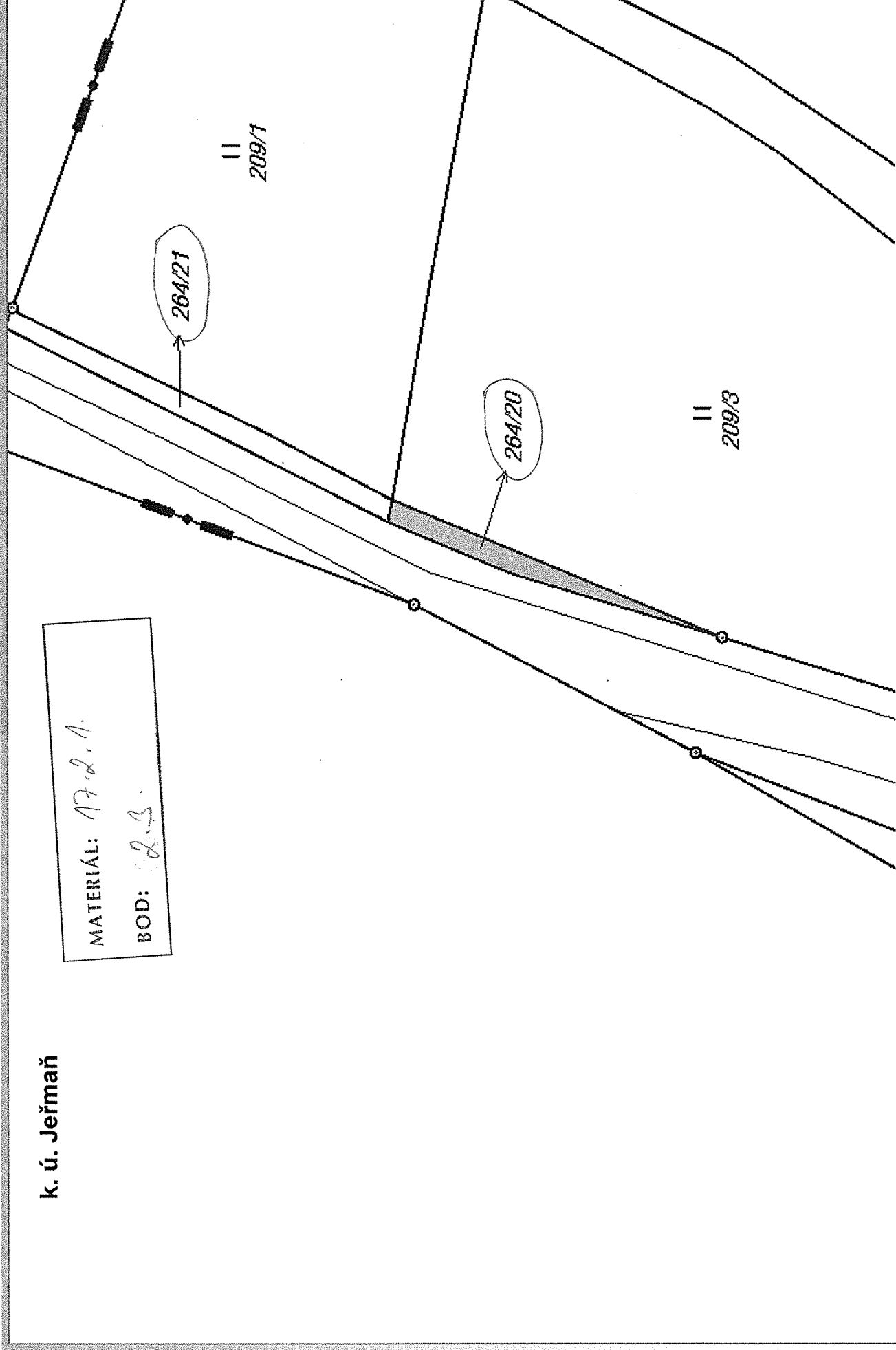


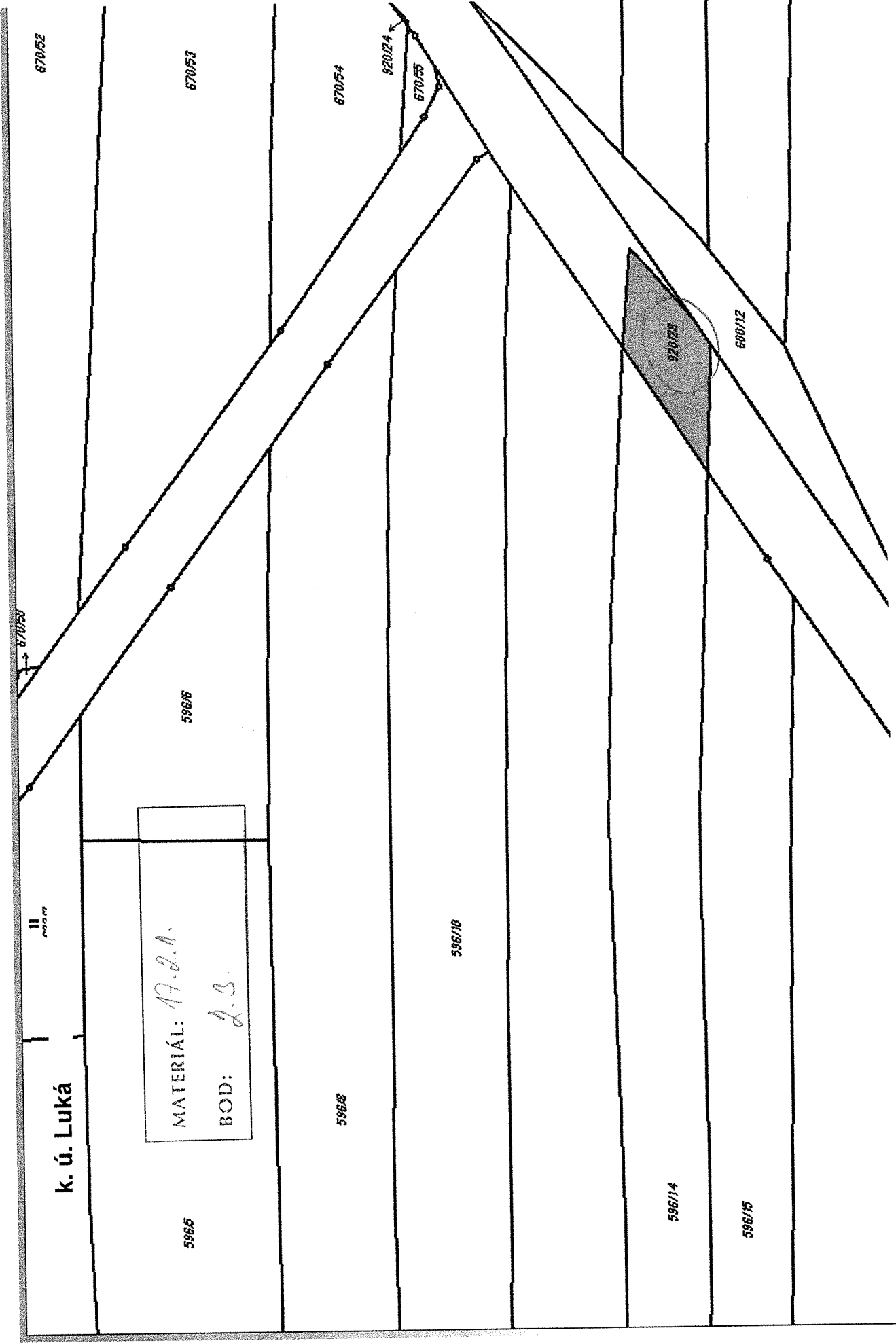


MATERIAL:	17.2.1.
BOD:	2.3.

k. ú. Jeřmaň

MATERIÁL: 17.2.1.
BOD: 2.3.





Λ
86
k.ú.Obectov
k.ú.Podolf u Bouzova

299/7

299/8

31.77

724301001643743

5.90

6

06.15

60.73

724301001643766

398/14

2

II
354

48.33

724301001643750

3.66

5.90

724301001643773

Λ
355/1

398/1

Λ
79

Λ
80

II
76/3

k.ú. Obectov

MATERIÁL: 17-d.1.
BOD: d.3.

k.ú. Podolí u Bouzova

II
294/25

69

294/54

294/94

400/10

400/25

II 325/19

317/35

164-3449

164-3445

1.80 1.90
1

400/27

52.40 400/11

II 325/11

317/4

164-3508

164-3506

3.70
2

400/1

400/24

315/44

315/43

315/4

317/5

400/3

II
325/12

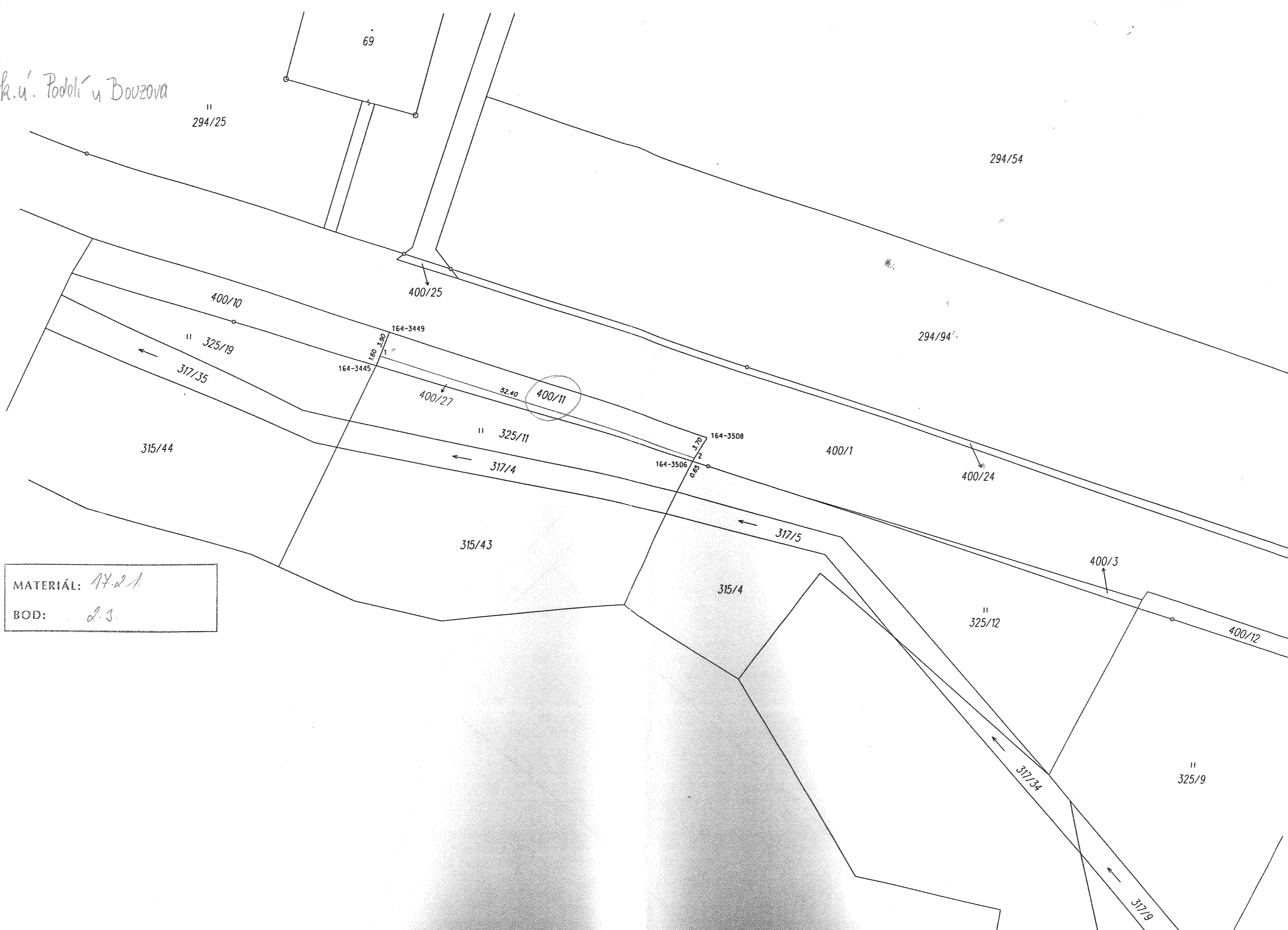
400/12

II
325/9

317/34

317/9

MATERIÁL: 44.2.1.
BOD: 2.3.



R. u. Podolí u Bouzova

MATERIÁL: A. 2. 1.
BOD: 2. 3.



k. ú. Slavětín u Litovle

4306
 MATERIÁL: *H. L. A.*
 BOD: *L. S.*

▲
486/2

▲
486/5

486/2

486/1

515/4

515/6

588/6

588/2

588/1

588/5

588/2

515/5
489

k. ú. Slavětín u Litovle

MATERIÁL:

17.2.1.

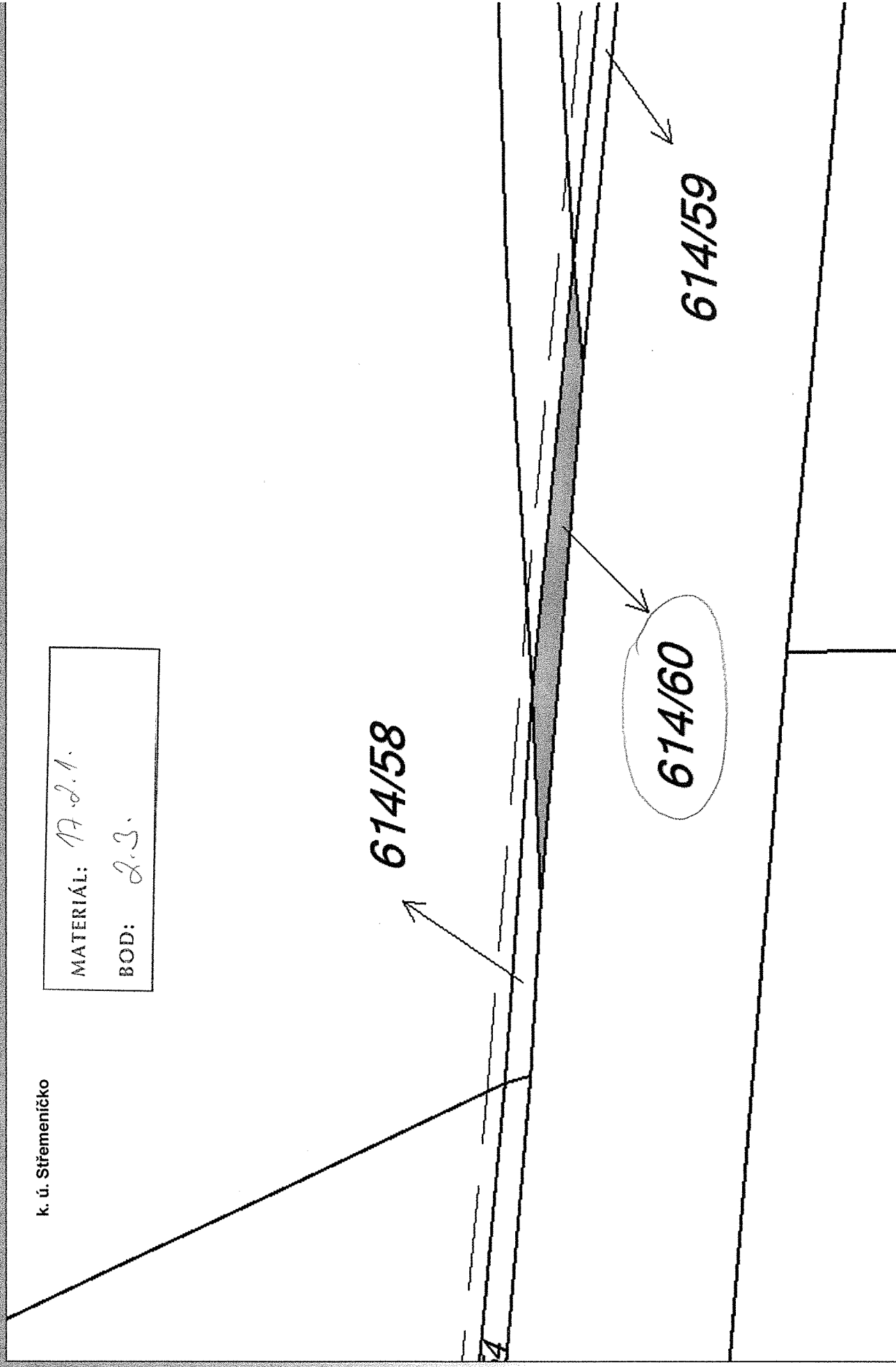
BOD:

2.3.

545/6

545/5

545/7



k. ú. Střemeničko

MATERIÁL: 17.2.1.
BOD: 2.3.

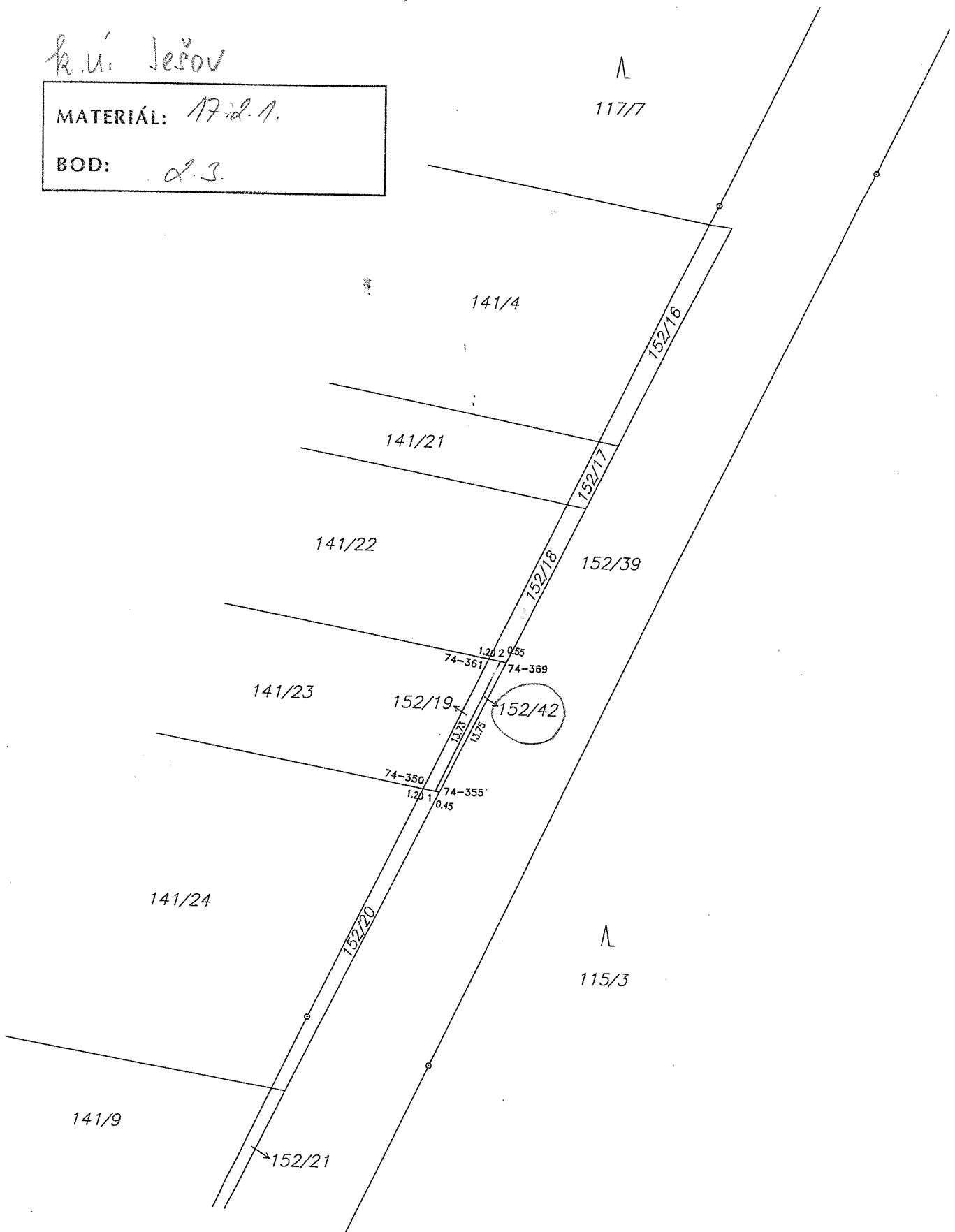
614/58

614/60

614/59

k.ú. Ješov

MATERIÁL: 17 d. 1.
BOD: 2.3.



R.Ú. Slančín u Litovle

MATERIÁL: 17.2.1.
BOD: 2.4.

