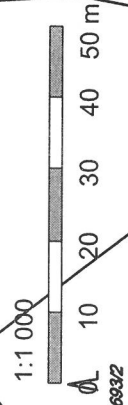


k.ú. Komňátka

MATERIÁL: 14.4.1.
BOD: 2.1.

692/1

667/3



732/1

732/2

729

717

733/2

783

734

782

733/1

1218/11

1218/12

1218/14

1218/13

1218/15

1218/20

1218/10

1218/9

1218/21

354/2

354/3

354/1

355/1

226/1

225/2

221

222

224

225/3

225/2

226

228

288/2

288

69/1

288/3

287/4

287/2

287/3

287/1

1268

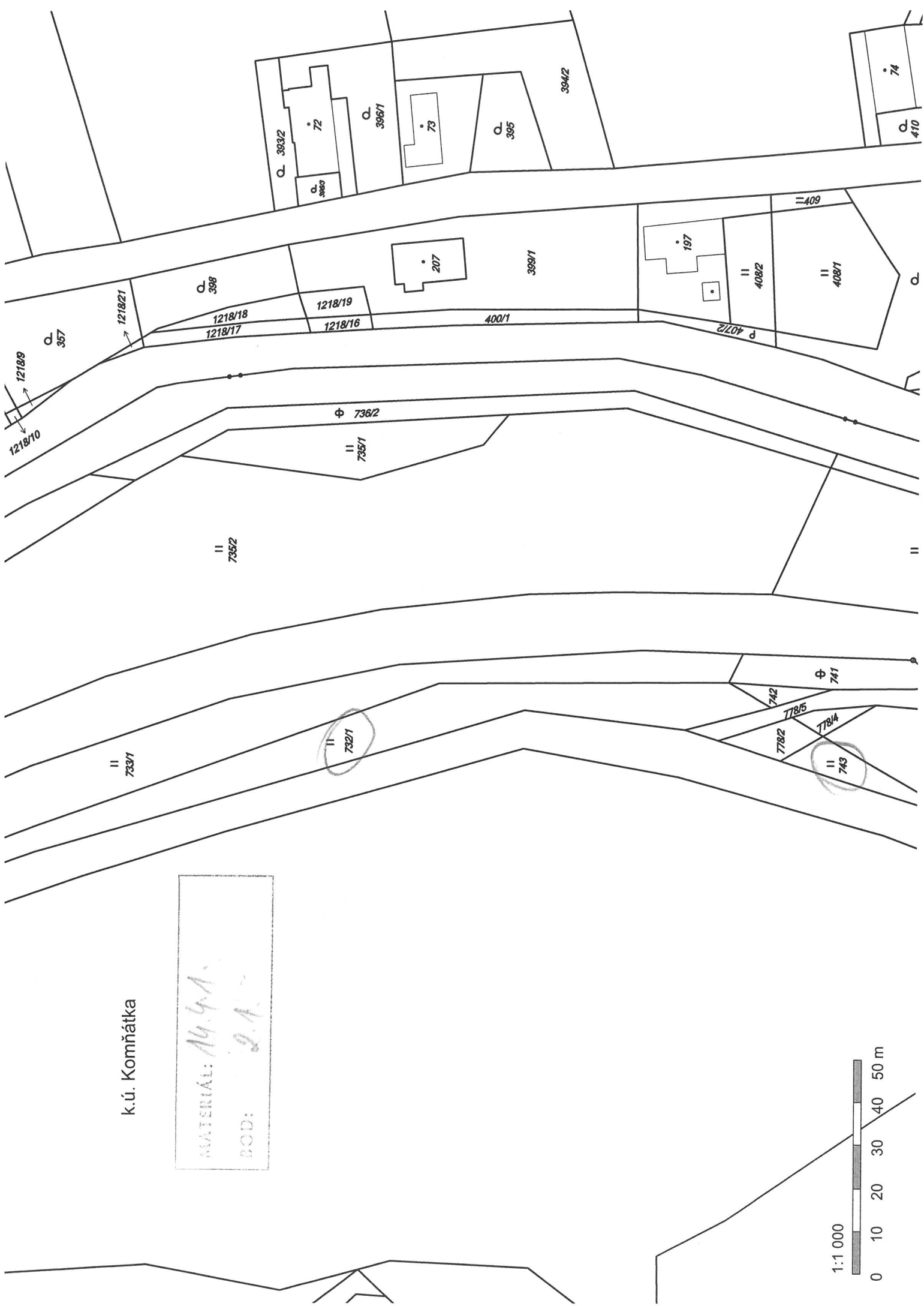
353

1181

1:1 000

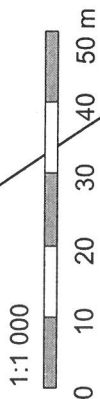
0 10 20 30 40 50 m

693/2



k.ú. Komňátka

MATERIÁL: *14.4.14*
 BOD: *2.A.*



VÝKAZ DOSAVADNIHO A NOVÉHO STAVU ÚDAJŮ KATASTRU NEMOVITOSTÍ

Dosavadní stav				Nový stav						
Označení pozemku parc. částem	Výměra parcely ha	Druh pozemku	Označení pozemku parc. částem	Výměra parcely ha	Druh pozemku	Typ stavby	Značení území	Číslo list. vlastnictví	Výměra dílu	Označení dílu
	m ²	Způsob využití		m ²	Způsob využití		výměr	katastru nemovitostí	ha	m ²
1669	86 25	vozdil. ul. (územní plán)	1669/1	44 35	vozdil. ul. (územní plán)		2	1669	10002	44 35
			1669/2	46	vozdil. ul. (územní plán)		2	1669	10002	46
*1)	86 25	vozdil. ul. (územní plán)	1669/3	41 43	vozdil. ul. (územní plán)		2	1669	10002	41 43

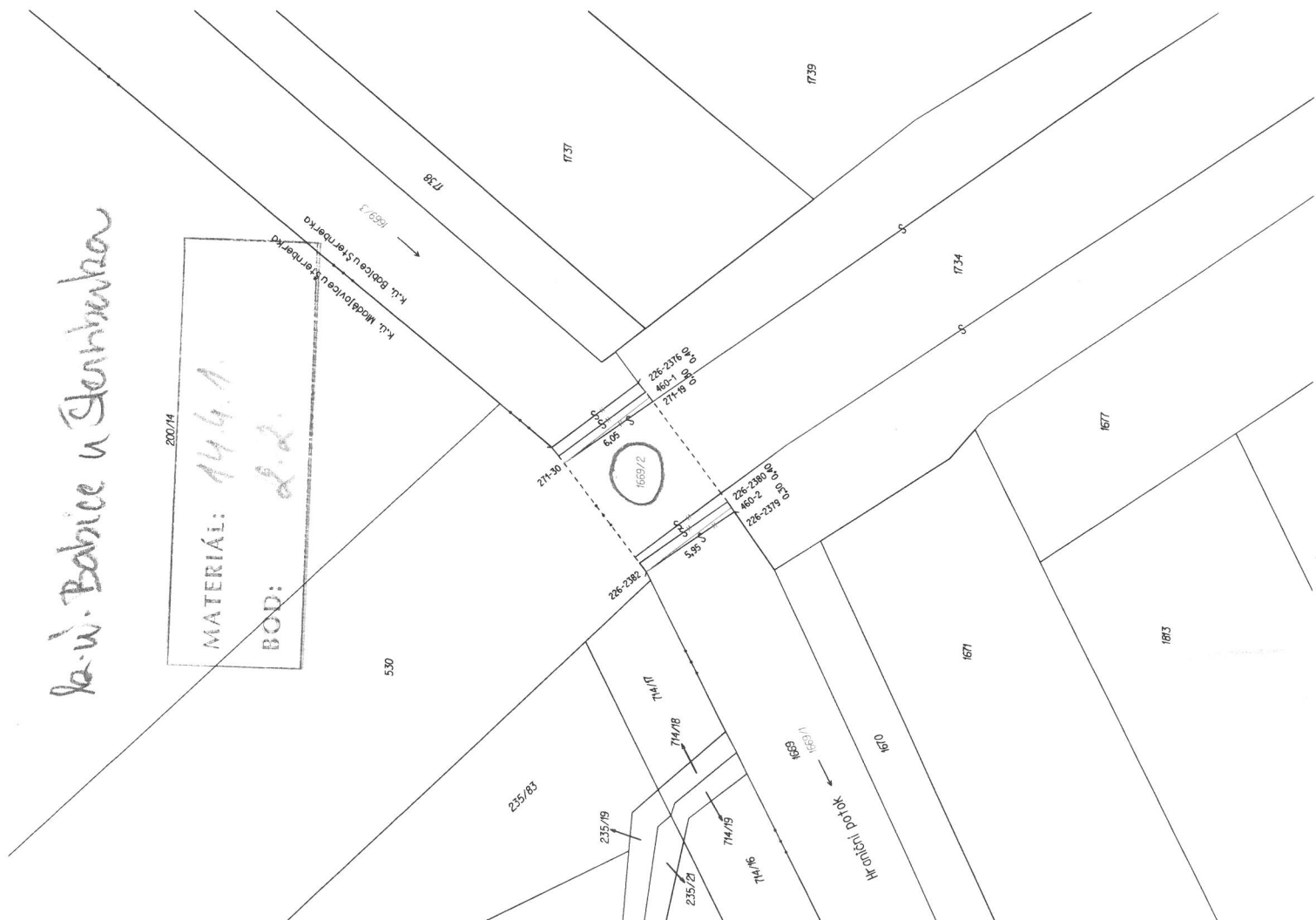
*1) Rozdíl -1 m² vznikl zaokrouhlením nových výměr (bod 14.7b přílohy vyhlášky č. 357/2013 Sb.)

Seznam souřadnic (S-JTSK) Souřadnice pro zápis do KN

číslo bodu	Y	X	Kód kvality	Poznámka
226-2376	545643.72	1104855.60	3	dočasné
226-2379	545650.43	1104860.54	3	dočasné
226-2380	545649.86	1104860.16	3	dočasné
226-2382	545653.82	1104855.67	3	bet. zákl. mostu
271-19	545644.26	1104856.00	3	dočasné
271-30	545647.73	1104851.05	3	bet. zákl. mostu
460-1	545644.02	1104855.82	3	bet. zákl. mostu
460-2	545650.19	1104860.38	3	bet. zákl. mostu

ka. u. Babice u Sternberka

200/14
MATERIÁL: 14.4.A.
BOD: 2.2.



GEOMETRICKÝ PLÁN pro rozdělení pozemků

Geometrický plán ověřil úředně oprávněný zeměměřický inženýr	Jméno, příjmení:	Stojanopis ověřil úředně oprávněný zeměměřický inženýr	Jméno, příjmení:
Číslo polohy seznamu úředně oprávněných zeměměřických inženýrů	1463/1995	Číslo polohy seznamu úředně oprávněných zeměměřických inženýrů	
Dne:	27.5.2020	Dne:	120/2020
Nakládá se přenesení odpovědi pravím předpisem.			
Katastrální úřad souhlasí s očiščením parcel.			
KÚ pro Olomoucký kraj KP Olomouc Ing. Kateřina Vrbová PGP-1314/2020-805 2020.05.29 14:20:06 CEST			
Vyhoví: Geopros s.r.o. Na Hrázi 1139/13 Přerov 750 02 IČO: 61946315 DIČ: CZ 61946315		Ověření (tj. jmenem) geometrického plánu v listinné podobě:	
Číslo plánu: 506-30/2020			
Obec: Olomouc			
Kat. území: Babice u Sternberka			
Mapový list: Šternberk 8-2/23			
Dosavadním vlastním pozemků bylo poskytnuto měřičům seznamit se s územní s průběhem hranic nových hranic, která byly označeny list. zápisem do KN			