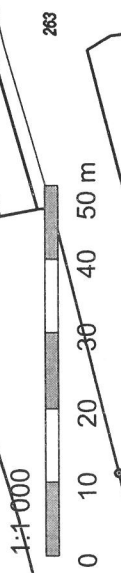




k.ú. Kunčice

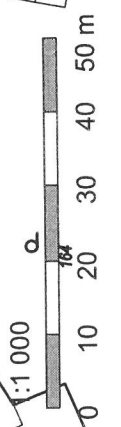
MATERIÁL: 1:25
BOD: 1:4





k.ú. Kuncice

MATERIÁL: *12.5*
BOD: *1.4*



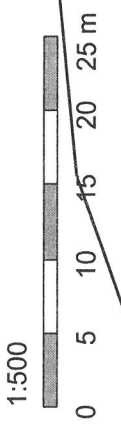


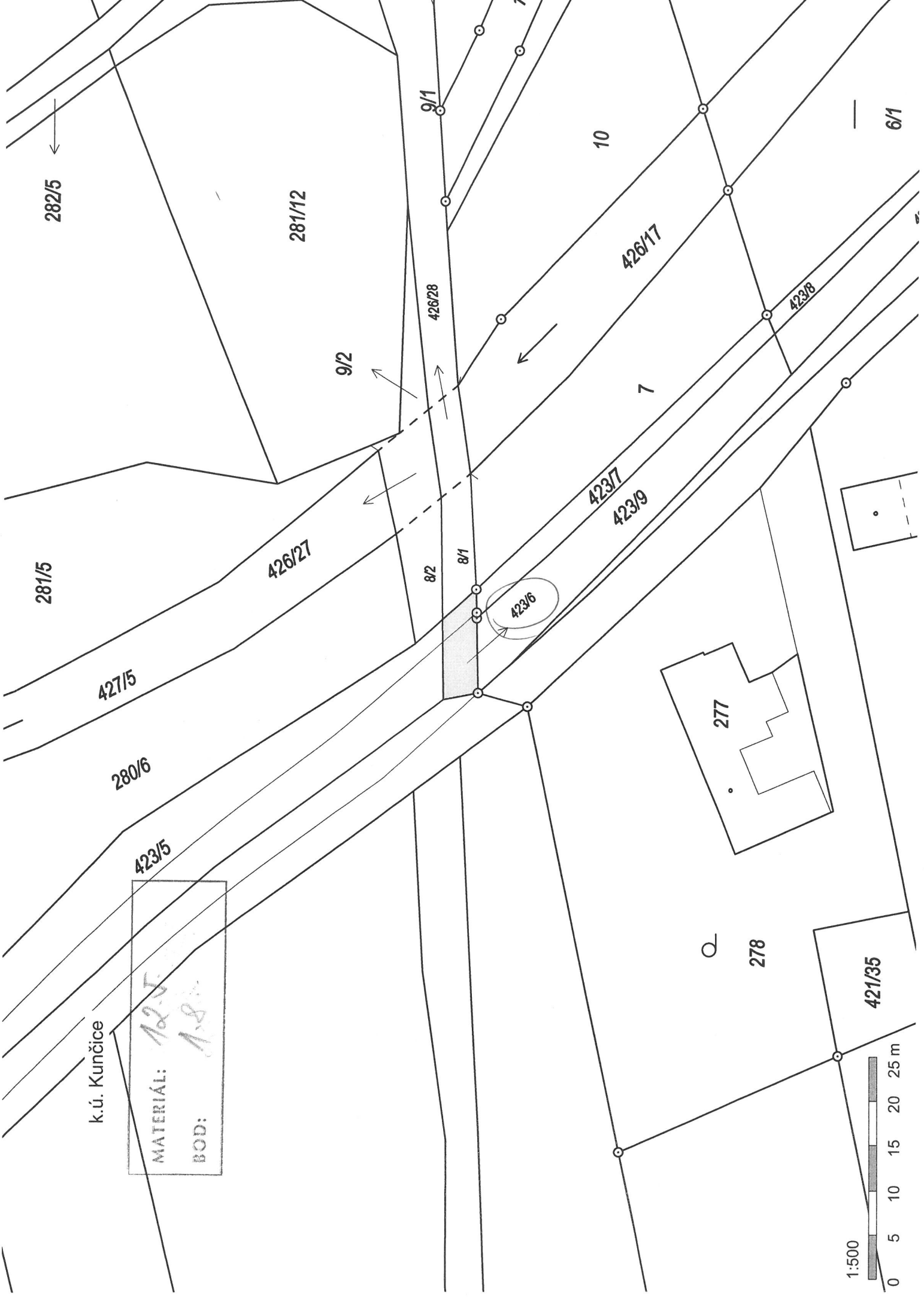
k.ú. Kunčice

MATERIÁL:
BOD 200

12.5
1.7

202





282/5

281/12

9/1

10

6/1

281/5

9/2

426/28

426/17

423/8

7

427/5

426/27

8/2

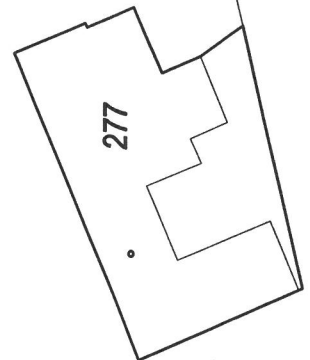
8/1

423/7

423/9

423/6

280/6



277

423/5

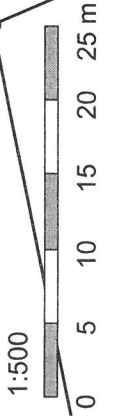
278

278

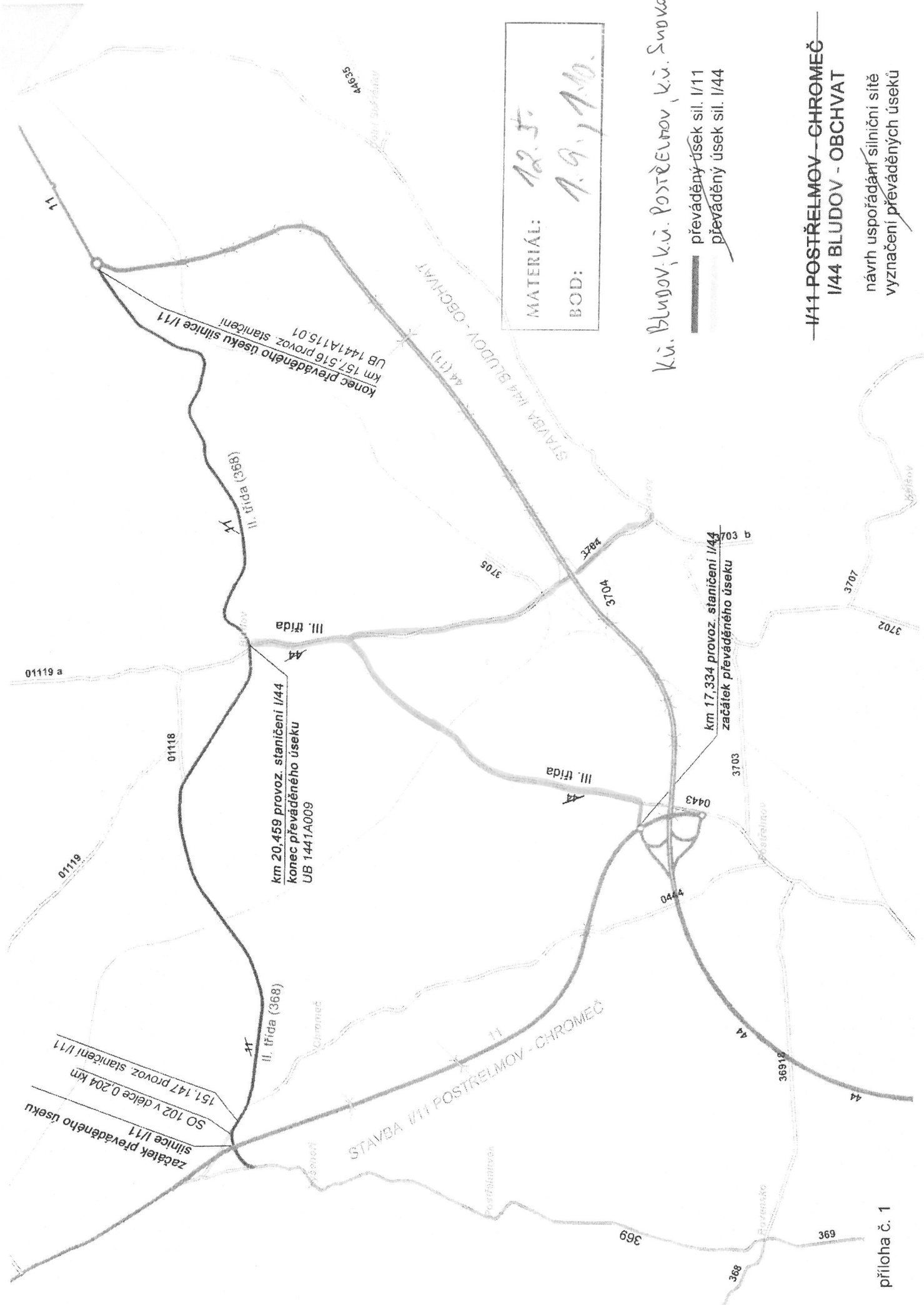
k.ú. Kunčice

MATERIÁL: 12.5
BOD: 1.8

421/35



1:500



MATERIÁL: 12.5.
 BOD: 1.9.1.10.

K.ú. Bludov, k.ú. Postřelmov, k.ú. Snovkov

— převáděný úsek sil. I/11
 — převáděný úsek sil. I/44

— I/11 POSTŘELMOV – CHROMEČ
 I/44 BLUDOV – OBCHVAT

návrh uspořádání silniční sítě
 vyznačení převáděných úseků



Na hutích

Za humny

Za hůrní

Horní Štěpánov

Na rovině

Za Hamplovým

Za Hamplov



MATERIAL: 12.5
BOD: 1.11.1.12

k.ú. Horní Štěpánov