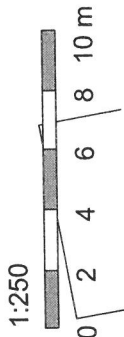
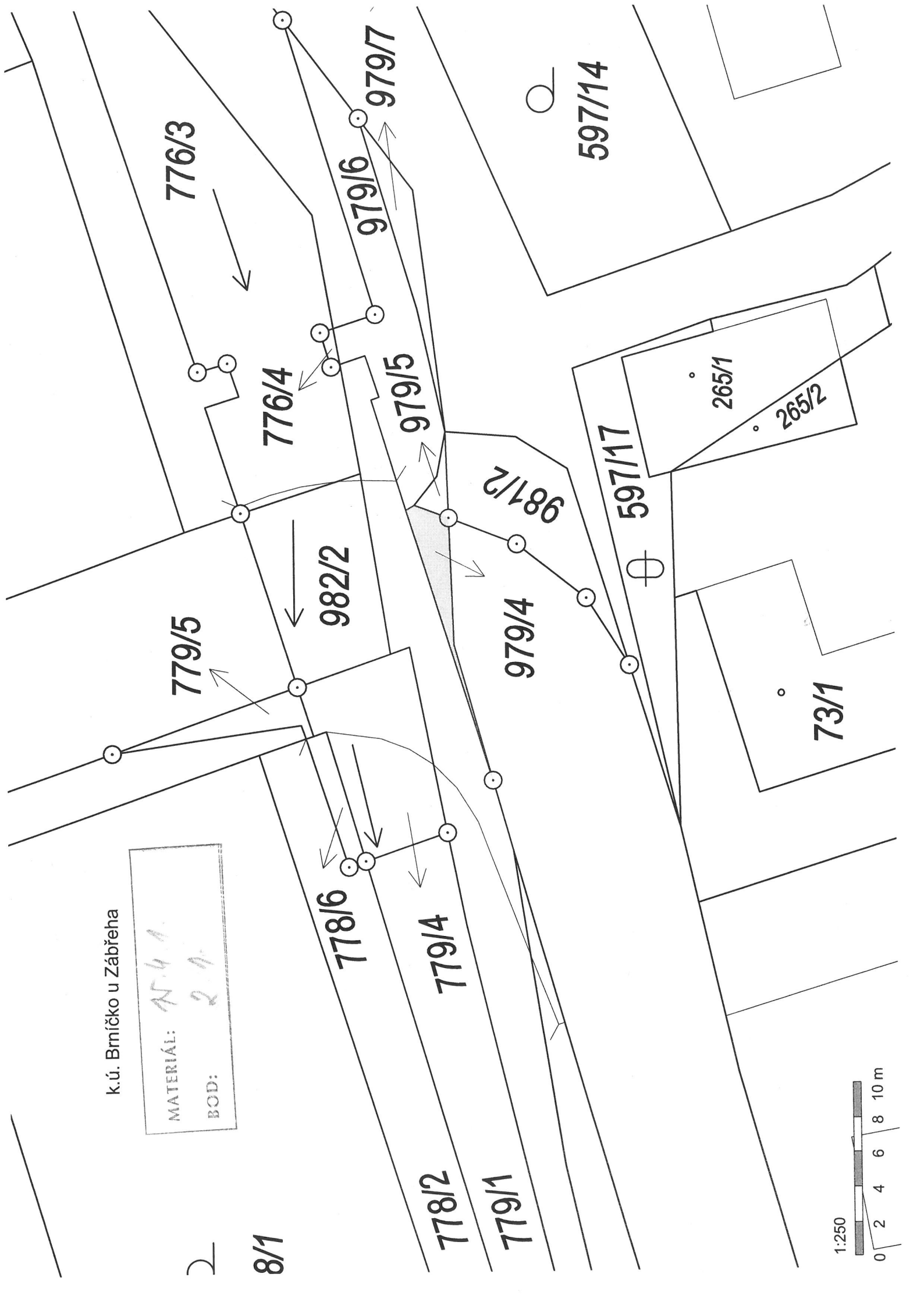


k.ú. Brničko u Zábřeha

MATERIÁL: 75.4.1.
BOD: 2.1.

2

8/1





Na hutích

Horní Štěpánov

Za humny

Za humpy

Horní Štěpánov

Na rovině

Za Hamplovým

Za Hamplo

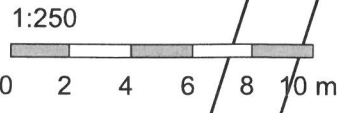
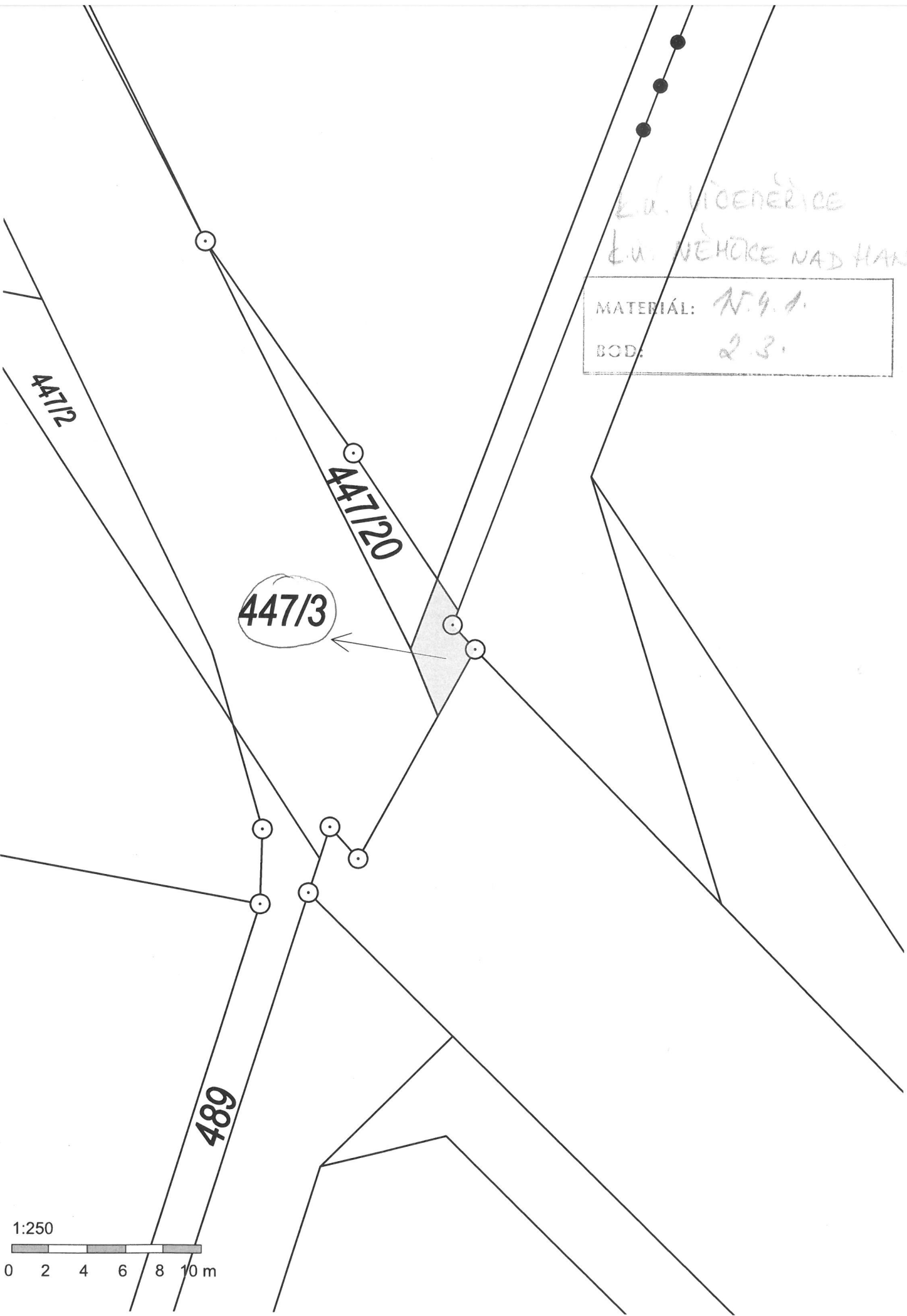


MATERIAL F. V. I.
POD: 2. 2.

k. u. plom. (krajina)

č.ú. VICENĚŘICE
č.ú. NĚHOŤE NAD HANOU

MATERIÁL:	N. 9. 1.
BOD:	2. 3.



K.Ú. MĚROVICE NAD HANOU

MATERIAL: 75.4.1
BOD: 24



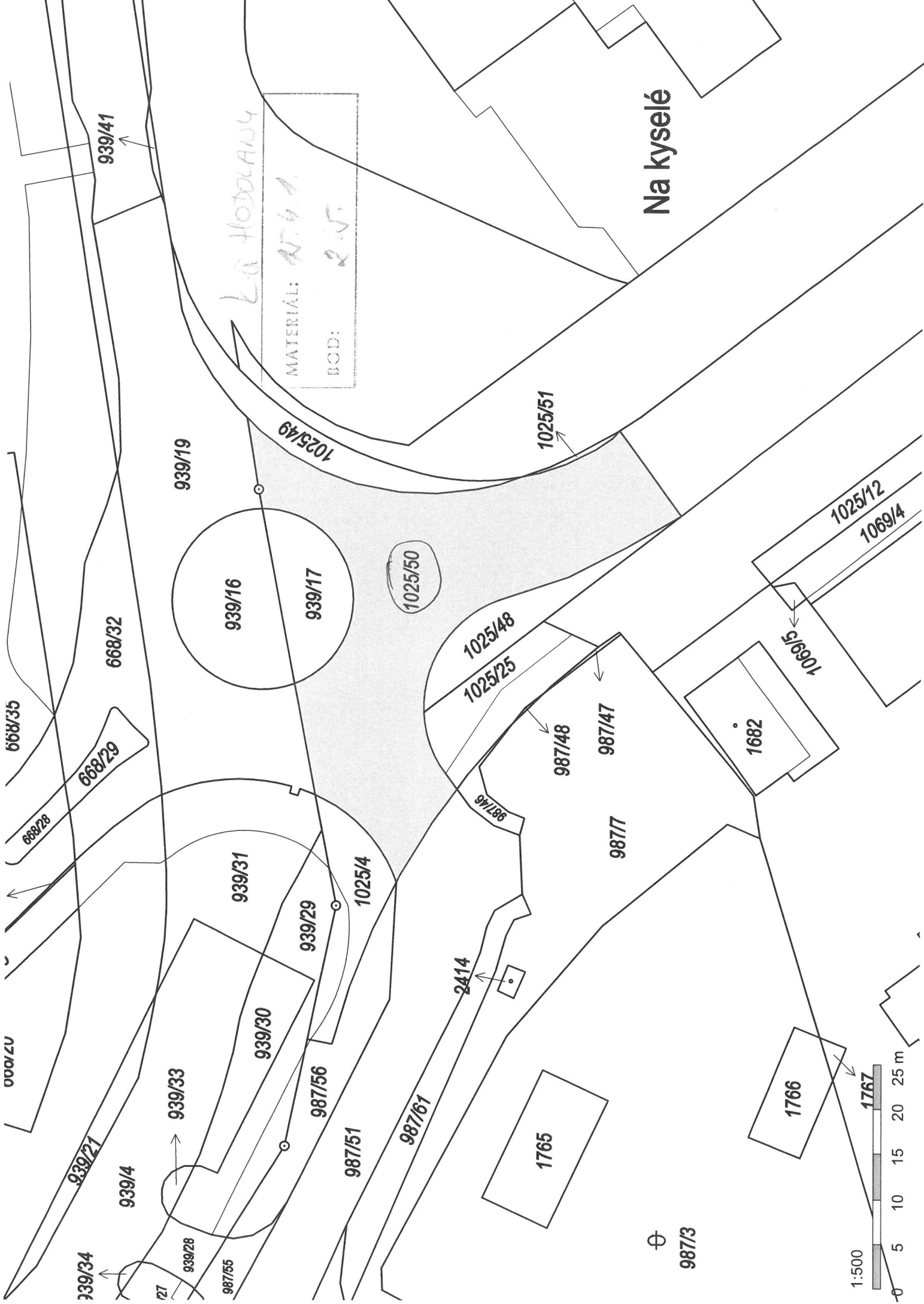
Seznam souřadnic (S-JISK)

Číslo bodu	Souřadnice pro zápis do KN	Poznámka
5-14	550391.57 1149184.53	roh zdičky
5-20	550376.68 1149179.54	dotčená stabilizace
5-21	550387.70 1149178.42	dotčená stabilizace
5-31	550389.31 1149160.42	kolík
5-43	550381.88 1149150.51	kolík
7-143	550384.05 1149231.12	hráb
7-150	550374.77 1149188.04	kolík
168-117	550308.93 1149374.02	plastový znak
168-118	550301.06 1149373.38	hráb
193-1	550302.62 1149365.48	obrubník
193-2	550309.04 1149368.00	obrubník
193-3	550309.42 1149365.00	obrubník
193-4	550312.49 1149349.28	hráb
193-5	550314.80 1149337.61	hráb
193-6	550308.70 1149355.14	obrubník
193-7	550306.16 1149347.85	obrubník
193-8	550319.63 1149329.81	obrubník
193-9	550317.94 1149322.95	obrubník
193-10	550319.51 1149317.16	obrubník
193-11	550313.54 1149315.30	obrubník
193-12	550311.78 1149321.23	obrubník
193-13	550310.80 1149325.11	obrubník
193-14	550321.74 1149329.99	obrubník
193-15	550321.57 1149310.46	obrubník
193-16	550324.16 1149302.32	obrubník
193-17	550325.91 1149298.51	hráb
193-18	550319.67 1149286.52	hráb
193-19	550317.91 1149301.23	obrubník
193-20	550315.29 1149308.73	obrubník
193-21	550309.85 1149289.25	hráb
193-22	550333.84 1149280.32	obrubník
193-23	550327.93 1149277.67	hráb
193-24	550324.44 1149285.43	obrubník
193-25	550339.74 1149267.34	obrubník
193-26	550342.04 1149262.16	obrubník
193-27	550329.43 1149274.33	obrubník
193-28	550337.04 1149265.55	obrubník
193-29	550323.43 1149237.01	hráb
193-30	550357.10 1149228.91	obrubník
193-31	550351.41 1149225.61	obrubník
193-32	550366.54 1149207.34	obrubník
193-33	550369.75 1149204.95	obrubník
193-34	550369.78 1149211.58	obrubník
193-35	550369.80 1149199.53	obrubník
193-36	550373.55 1149190.06	obrubník
193-37	550366.16 1149190.70	obrubník
193-38	550361.96 1149201.89	obrubník
193-43	550307.87 1149340.31	průběžník
193-51	550374.14 1149187.81	hráb
193-52	550377.05 1149179.13	hráb
193-53	550378.87 1149175.19	hráb
193-54	550381.38 1149165.40	hráb
193-55	550370.50 1149178.05	hráb
193-56	550373.75 1149170.41	hráb
193-59	550315.68 1149301.60	p-úsečník
193-60	550363.79 1149214.05	p-úsečník
193-61	550368.46 1149202.98	p-úsečník

VÝKAZ DOSAVADNÍHO A NOVÉHO STAVU ÚDAJŮ KATASTRU NEMOVITOSTÍ											
Dosavadní stav						Nový stav					
číslo pozemku	výměra parcely	druh pozemku	číslo pozemku	výměra parcely	druh pozemku	číslo pozemku	výměra parcely	druh pozemku	číslo pozemku	výměra parcely	druh pozemku
167/1	1 81 39	obrubník	167/1	1 82 18	obrubník	0	167/1	1 81 39	celoú		
24/1	34 22	obrubník	24/1	34 34	obrubník	2	24/1	10001	34 21	a	
242	3 44	obrubník	242/3	3 41	obrubník	2	242	90	3 43		
283	16 44	obrubník	283	15 57	obrubník	0	283	10001	15 57	d	
357	15 51	obrubník	357	17 05	obrubník	2	357	10001	15 47	k+	
781/19	22 36	obrubník	781/19	23 22	obrubník	2	781/19	10001	22 36	c	
782/1	15 44	obrubník	782/1	12 99	obrubník	2	782/1	10001	12 94	e	
	21 88 80			21 88 79					12 94	f	

!) Rozdíly vznikly zaokrouhlením rovnic výměr (bod H.7b p/10hy vyhlášky č. 357/2013 Sb.)

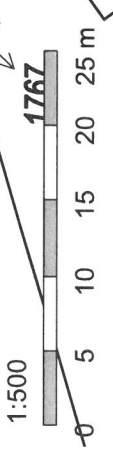
GEOMETRICKÝ PLÁN pro rozdělení a změnu příloh pozemků	Seznam lidí pro ověřování oprávněných zemědělských území Ing. Jan Příkrý	Sítňová ověřování oprávněných zemědělských území Ing. Jan Příkrý
	Datum: 18.8.2014 Číslo: 75/2014	Datum: 23.8.2014 Číslo: 75/2014
Vyhotovitel: Ing. Ivan Boháček Ing. Jana Štěrbová IČ: 6290295, Tel: 60550492	Katastrální úřad součástí okresního úřadu	Tento státní plán obsahuje geometrický plán v elektronické podobě a jeho elektronický podpis v elektronické podobě a jeho elektronický podpis v elektronické podobě
Číslo plánu: 249-48/2014 Okres: Přerov Obec: Měrovice nad Hanou Katastr. území: Měrovice nad Hanou Měrový list: Výškový D-4/42	KÚ pro Olomoucký kraj KP Přerov Ing. Hana Honsnejmanová PGP-501/2014-008 2014.09.03 14:13:02 CEST	



Na kyselé

MATERIAL: A.T. 4. 1.
BOD: 2. 5.

ka HODOLANŮ



1:500

1767

987/3

939/34

939/4

939/28

939/33

987/55

939/31

939/30

939/29

987/56

987/51

1025/4

987/61

2414

1765

987/48

987/47

987/77

1682

1766

1069/5

1025/12

1069/4

939/41

939/19

939/16

939/17

1025/50

1025/48

1025/25

1025/51

668/35

668/32

668/29

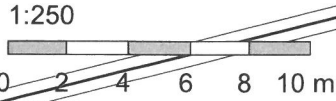
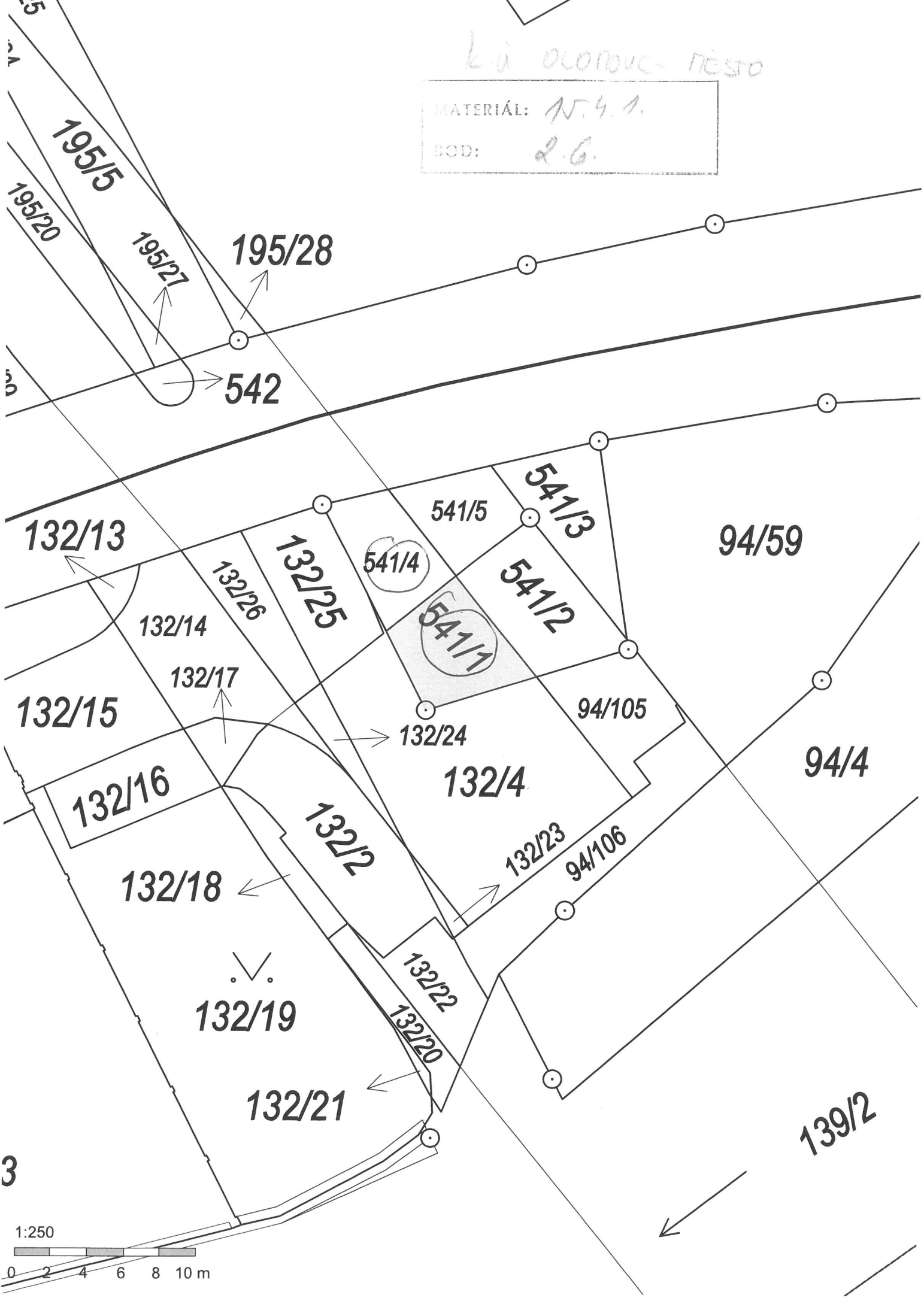
668/28

1767

ka olcovuc - mesto

MATERIÁL: N. 4. 1.

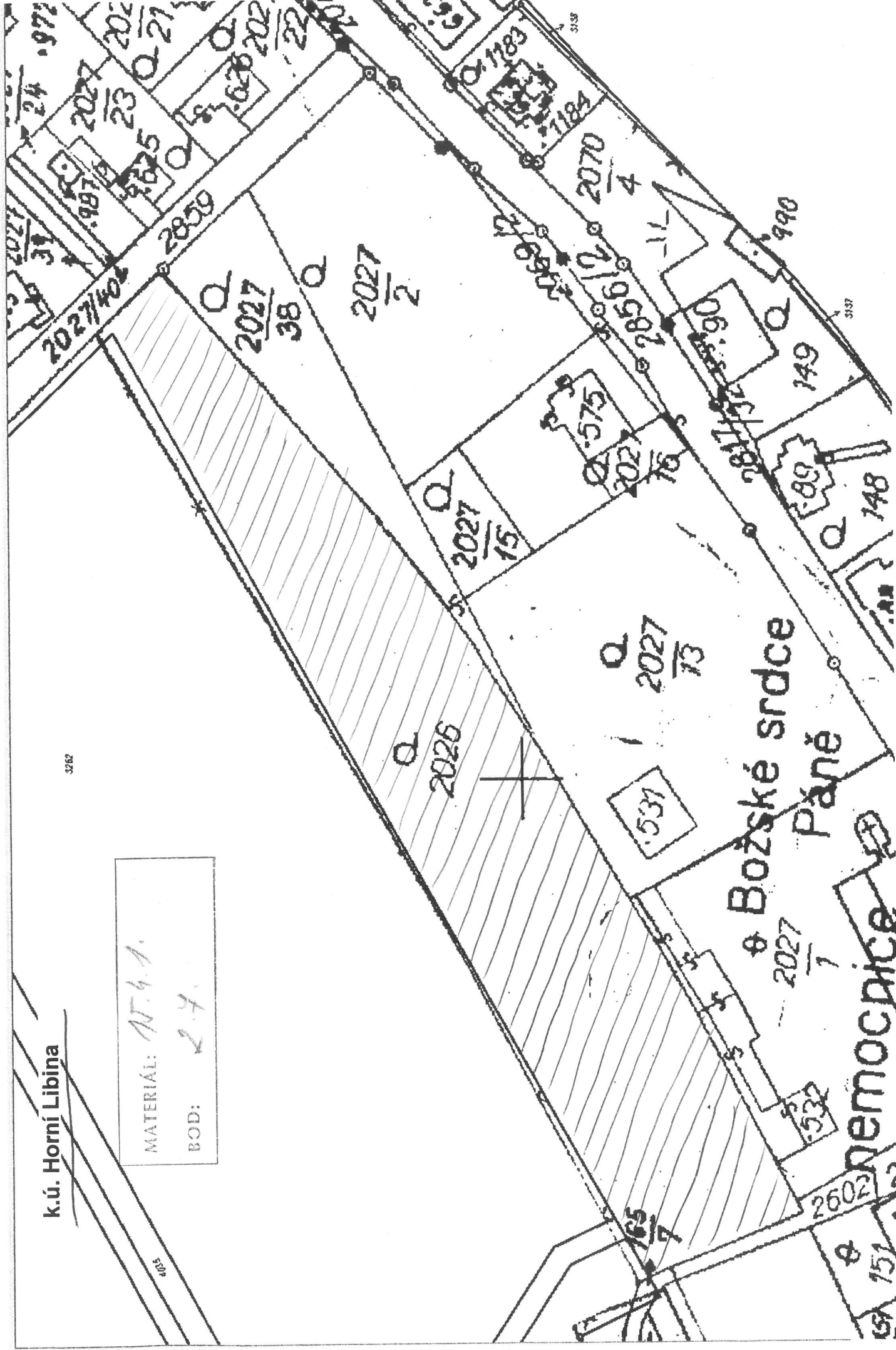
BOD: 2. 6.



k.ú. Horní Libina

3262

MATERIÁL: *NT.4.1.*
 BOD: *2.7.*



Božské srdce
 Páně
 nemocnice