

2

1

S

2252

2240/1
2240

2241

1596/1
4596

516

626457002560067

Kl. Hrd. Dvůr. Lh. 174
Dvůr. Dvůr. Lh. 174

8255

Rýmařov 9-7/44
Rýmařov 9-7/43

K. U. DOUČKA L. LOUČKA

12.3.
3.2.

499

500

159

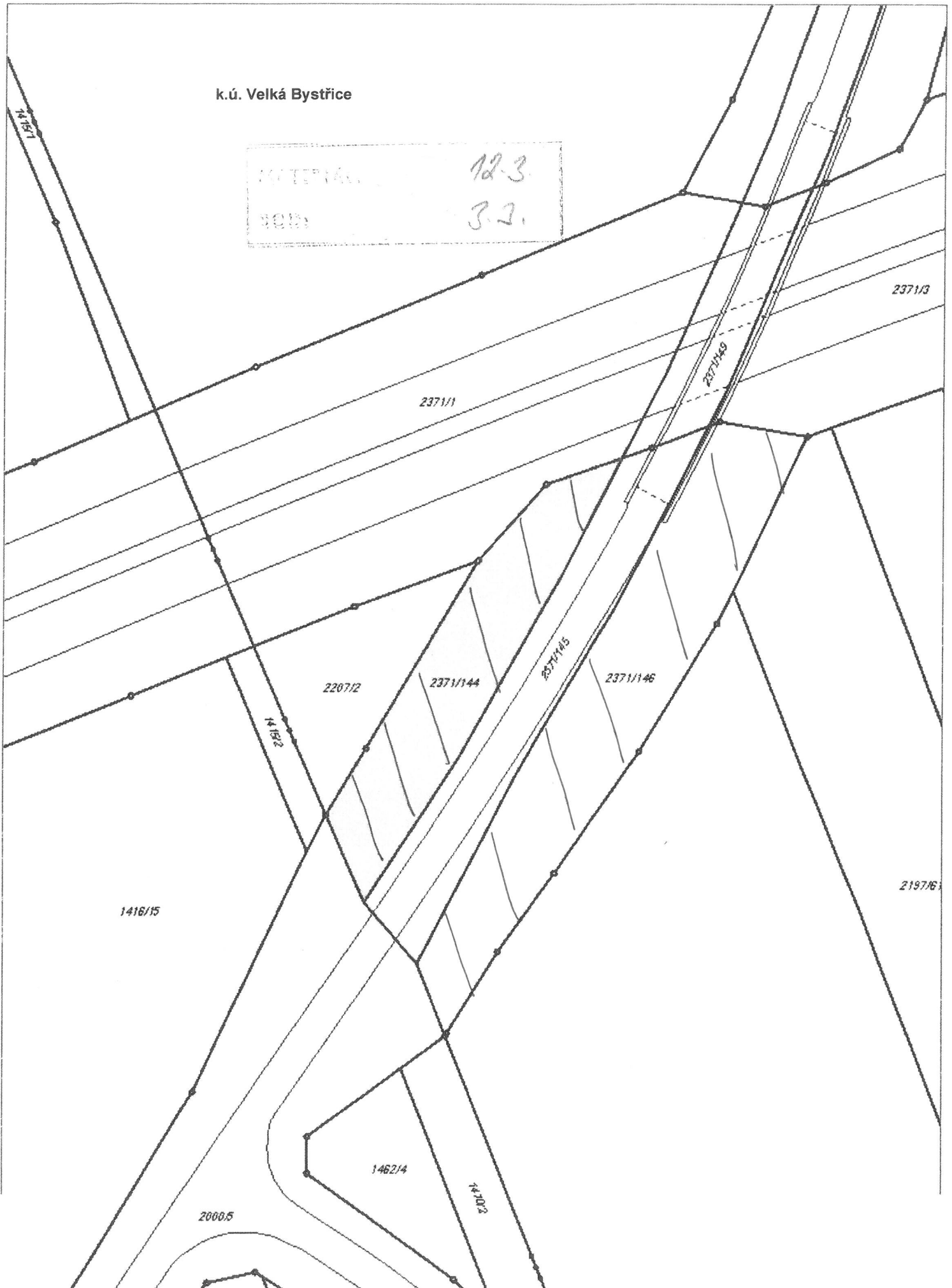
500

626457002560066
177
178
179
180
181
182
183
184
185
186
187
188
189
190
191
192
193
194
195
196
197
198
199
200
201
202
203
204
205
206
207
208
209
210
211
212
213
214
215
216
217
218
219
220
221
222
223
224
225
226
227
228
229
230
231
232
233
234
235
236
237
238
239
240
241
242
243
244
245
246
247
248
249
250
251
252
253
254
255
256
257
258
259
260
261
262
263
264
265
266
267
268
269
270
271
272
273
274
275
276
277
278
279
280
281
282
283
284
285
286
287
288
289
290
291
292
293
294
295
296
297
298
299
300
301
302
303
304
305
306
307
308
309
310
311
312
313
314
315
316
317
318
319
320
321
322
323
324
325
326
327
328
329
330
331
332
333
334
335
336
337
338
339
340
341
342
343
344
345
346
347
348
349
350
351
352
353
354
355
356
357
358
359
360
361
362
363
364
365
366
367
368
369
370
371
372
373
374
375
376
377
378
379
380
381
382
383
384
385
386
387
388
389
390
391
392
393
394
395
396
397
398
399
400
401
402
403
404
405
406
407
408
409
410
411
412
413
414
415
416
417
418
419
420
421
422
423
424
425
426
427
428
429
430
431
432
433
434
435
436
437
438
439
440
441
442
443
444
445
446
447
448
449
450
451
452
453
454
455
456
457
458
459
460
461
462
463
464
465
466
467
468
469
470
471
472
473
474
475
476
477
478
479
480
481
482
483
484
485
486
487
488
489
490
491
492
493
494
495
496
497
498
499
500

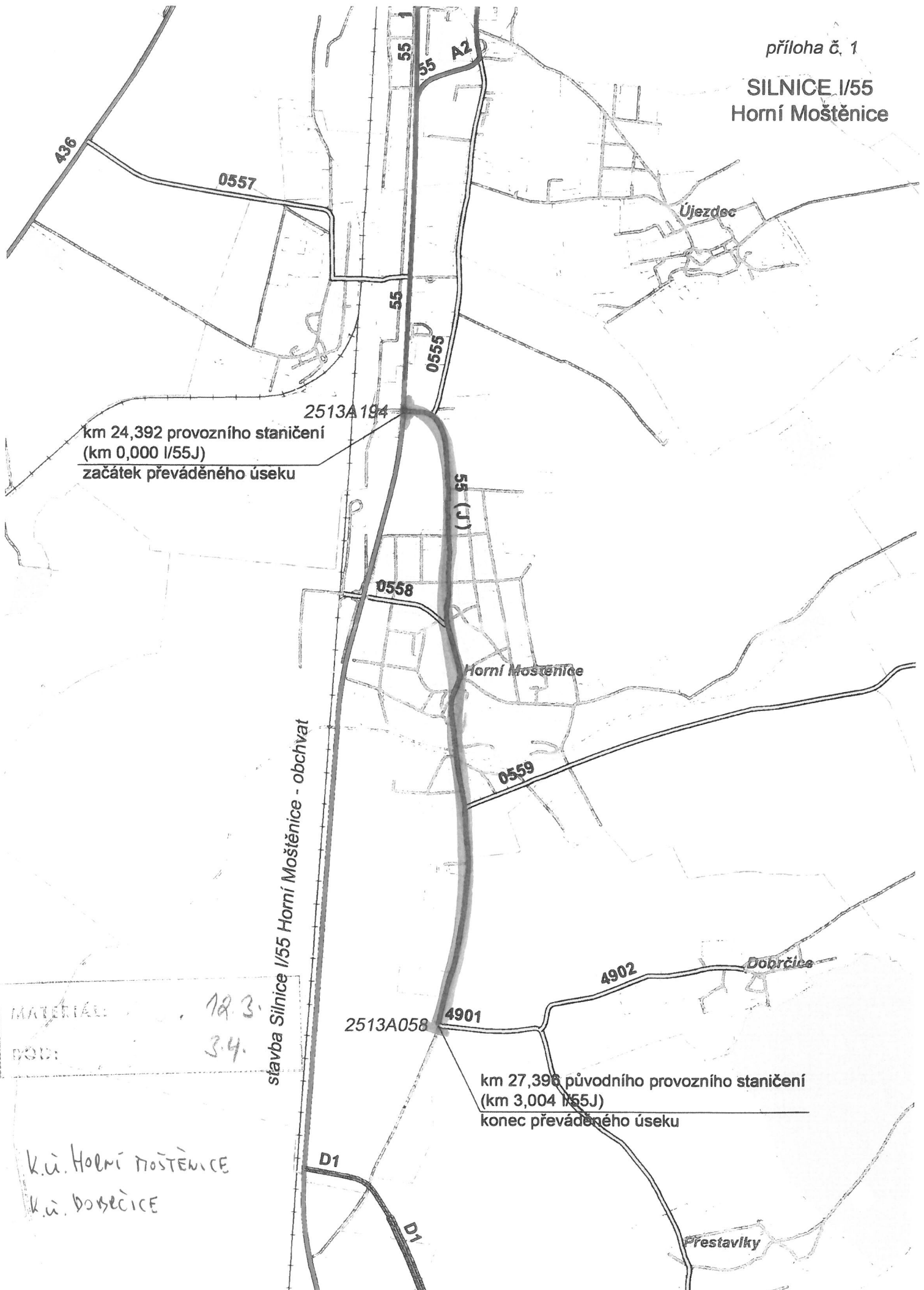
II
499

II
499

641-4



SILNICE I/55
Horní Moštěnice



km 24,392 provozního staničení
(km 0,000 I/55J)
začátek převáděného úseku

MATERIÁL: 12.3.
POD: 3.4.

stavba Silnice I/55 Horní Moštěnice - obchvat

km 27,396 původního provozního staničení
(km 3,004 I/55J)
konec převáděného úseku

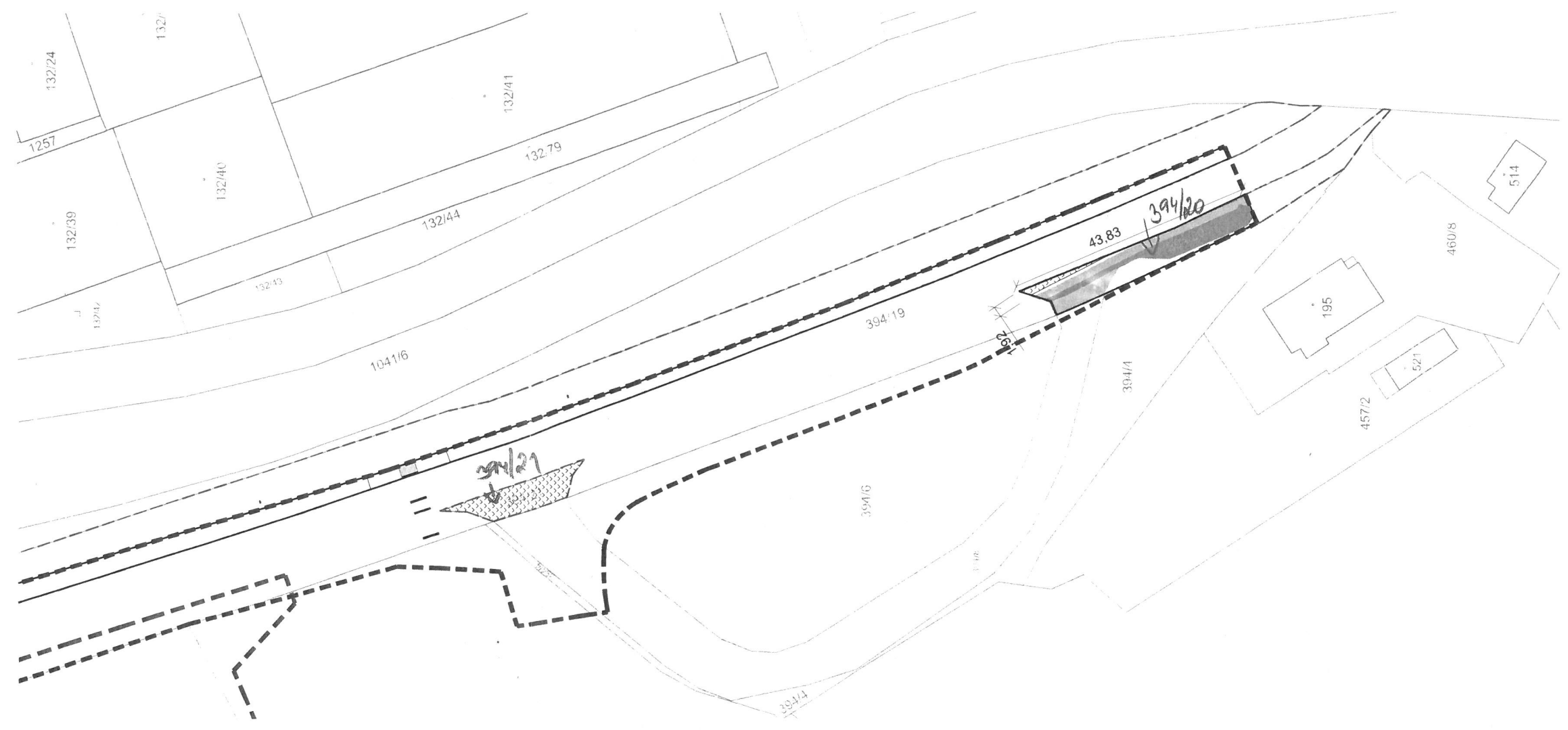
k.ú. Horní Moštěnice
k.ú. Dobručice

L. U. ŽEPETO

MATERIÁL: 12.3.
BOD: 3.5.

- Chodník - oprava stávajícího
- Vykopové těleso - nové HTU
- Násypové těleso nové HTU
- Komunikace - nový asfaltbeton

- LEGENDA:
- 195 Číslo parcel
 - Hranice budov
 - Hranice parcel
 - Pozemky dotčené stavbou ve vlastnictví města Olomouce
 - Hranice zájmového území - stavební úprava silnice III/4463
 - Hranice zájmového území - sousední PD s názvem "II/448 Olomouc - přeložka silnice (I.ETAPA)"





INTERIÁL: 12.3..
BOD: 3.6..

K. u. Děčlovic

Bystřicko

1413/3

1413/2

1413/1

313

317

319

1396/1

674

675

673

672

669

321/1

323

Q 315

Q 318

1397

510

6-97

6-379

6-329

6-330

4-306

4-307

6,70

7,40

0,16

2,25

0,15

7,76

1,60

3

1,75

4,20

Q

S

S

S

S

S

S

S

↑

↑

3

k.ú. Žešov

MATERIÁL: 107.3.
BOD: 36.

255/1

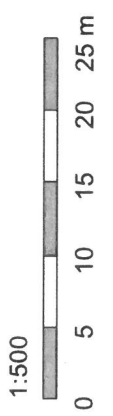
418/1

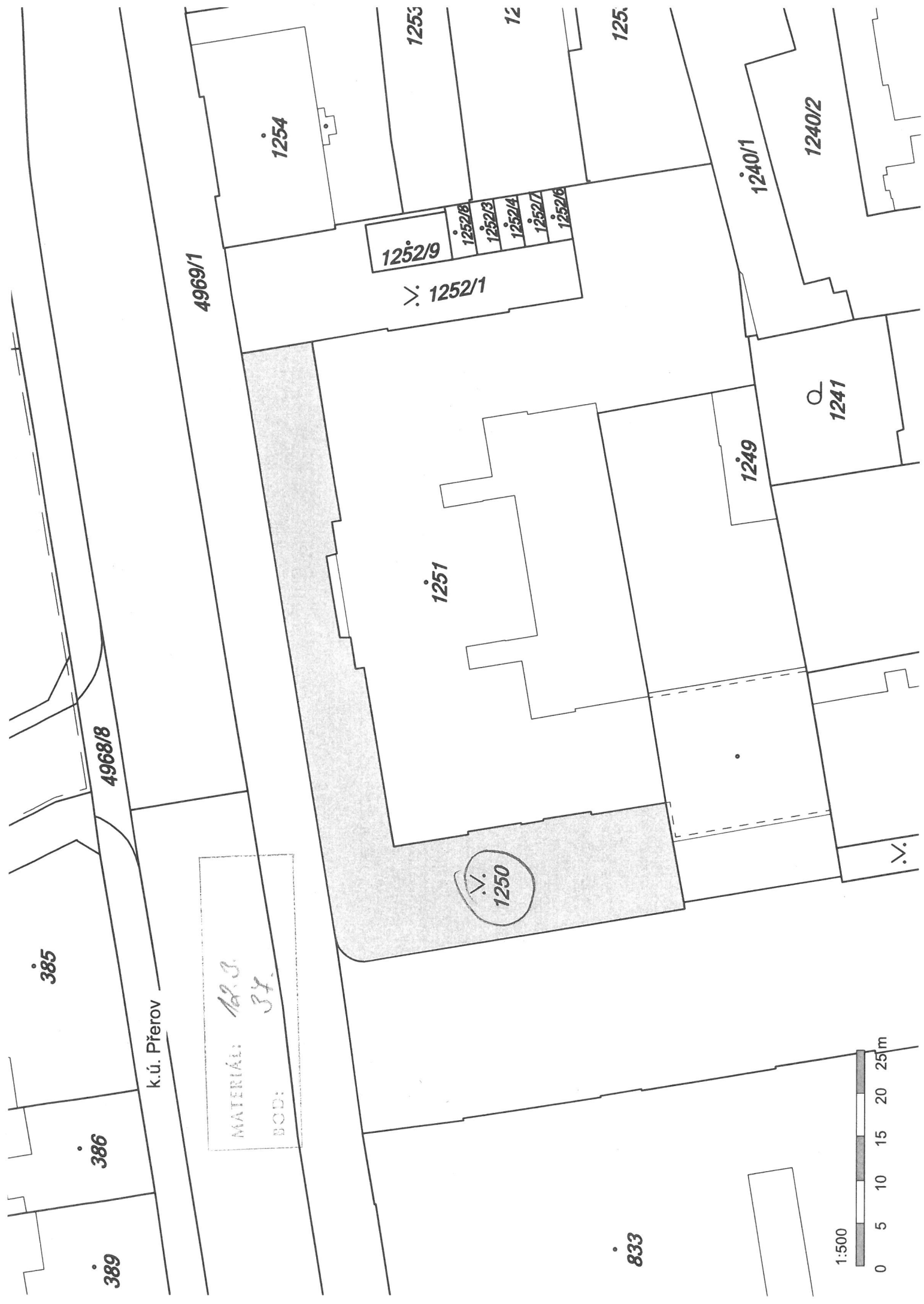
291/21

291/3

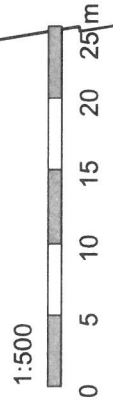
418/6

192/2





MATERIÁL: 12.3.
BOD: 34.



k.ú. Přerov

4968/8

4969/1

389

386

385

833

1254

1253

12

125

1252/9

1252/8

1252/3

1252/4

1252/7

1252/6

1252/1

1240/1

1240/2

1241

1249

1251

V.
1250

V.