

441

7101

449

4446

7101

35

644

444

644

2

koniec převáděného úseku

zачátek převáděného úseku

MATERIAL: 15.4.
BOD: 2.1, 3.1.

508

508

2524/11

K. ú. Mohelnice

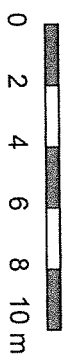
MATERIAL: 15-4
DOD: 2.1.3.1.

928/1

2970/1

9

1:250





1:4000

0 50 100 150 200 250 m

10M/14

K. ú. Mohelnice

MATERIAL:

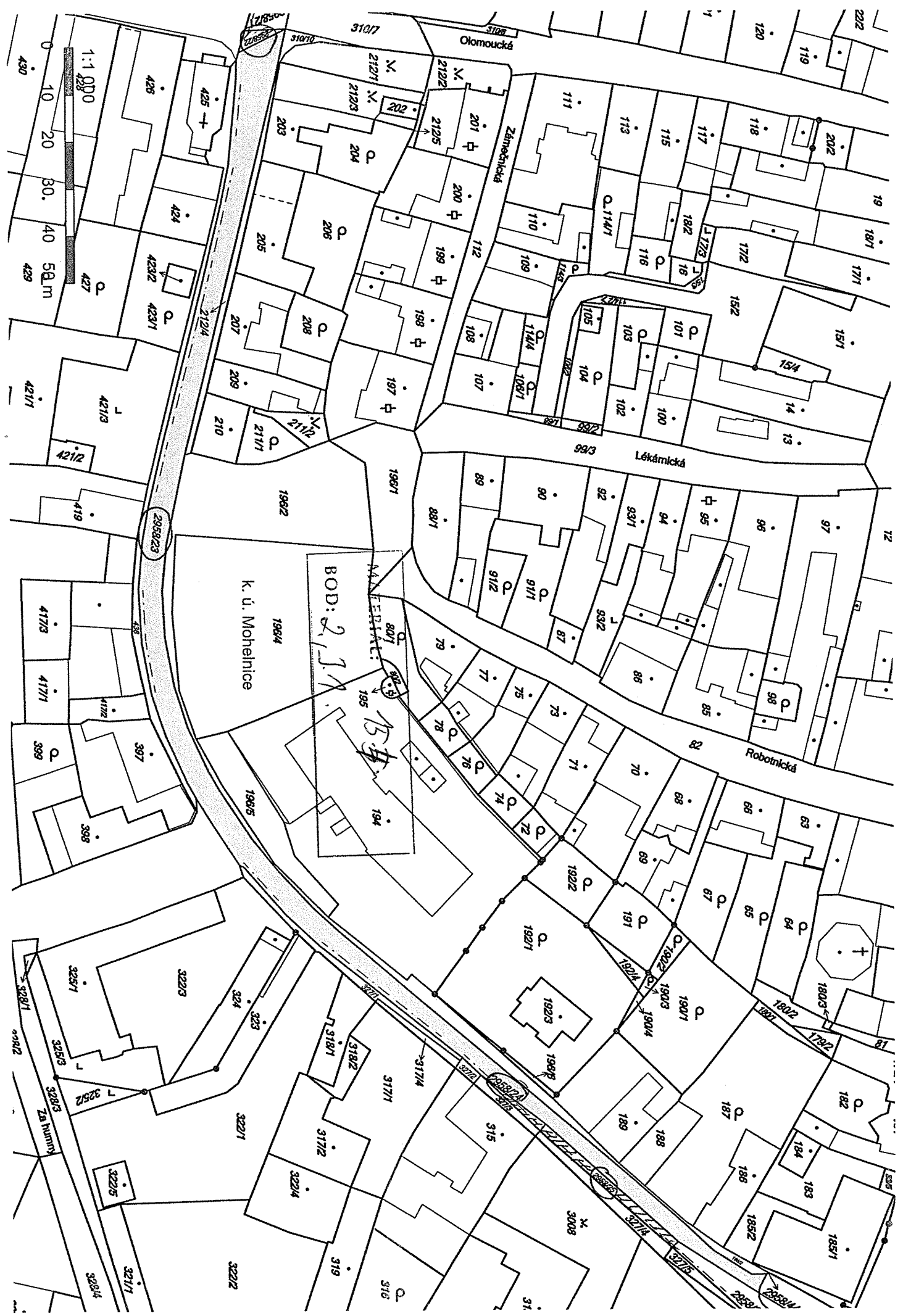
158

BOD: 2.1 B.1.



MATERIAL: 15.4
ROD: 2.13.1.

k. ú. Mohelnice



Olomoucká

Zámečnická

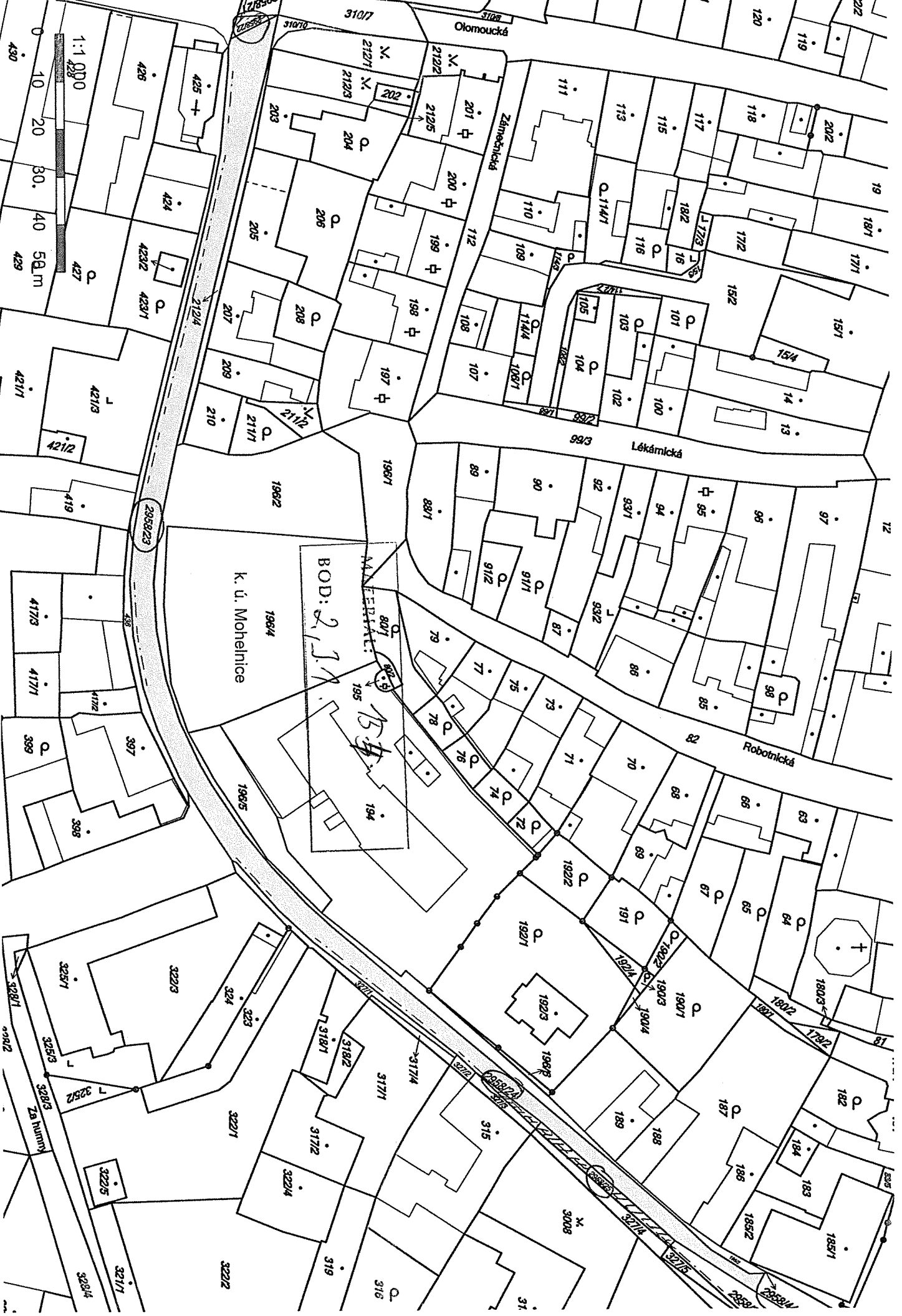
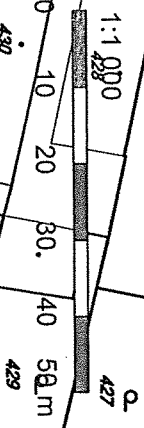
Lékárnická

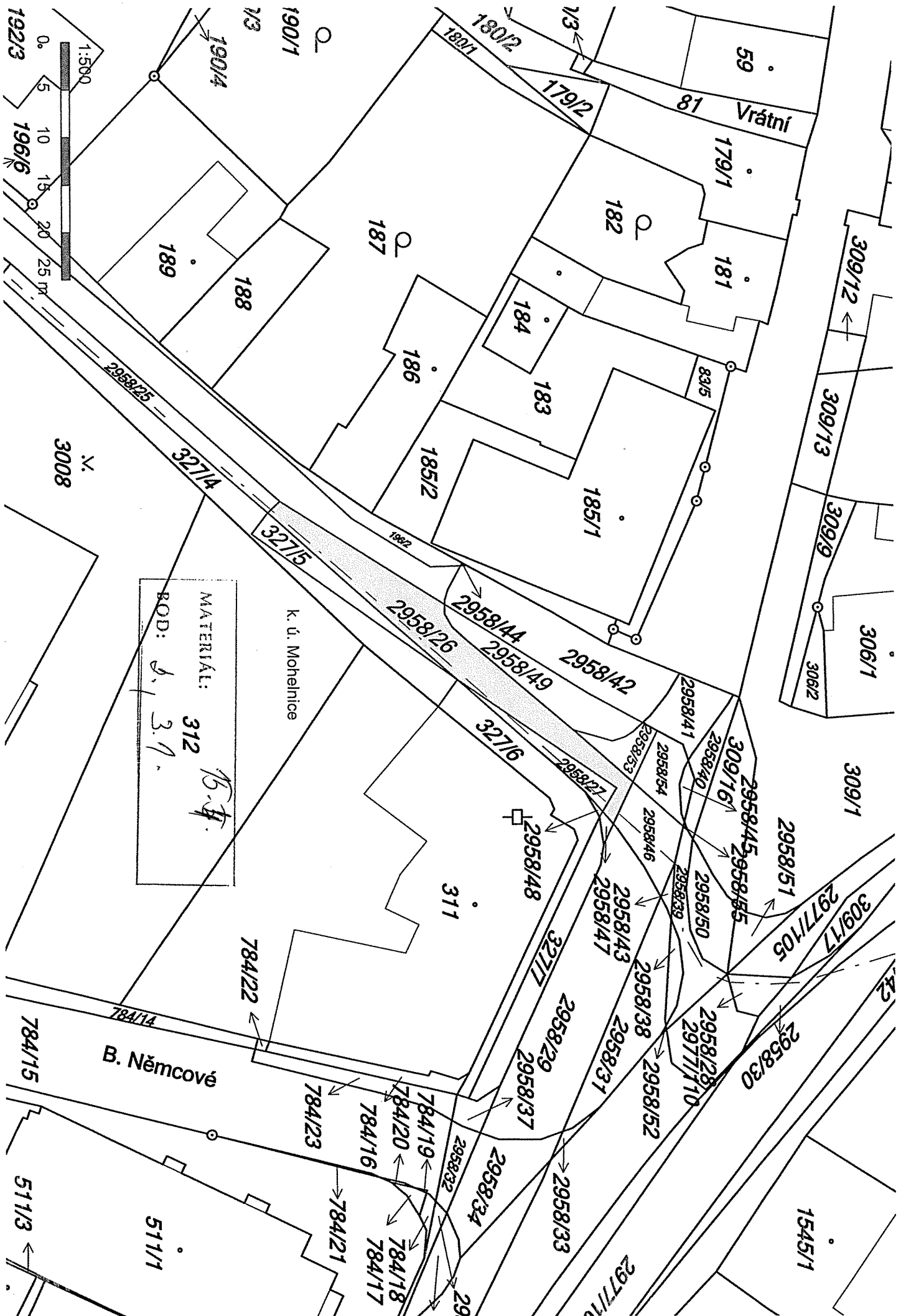
Robotnická

k. ú. Mohelnice

BOD: 2, 3, 4
MATERIÁL: 15, 16, 17

2059/23



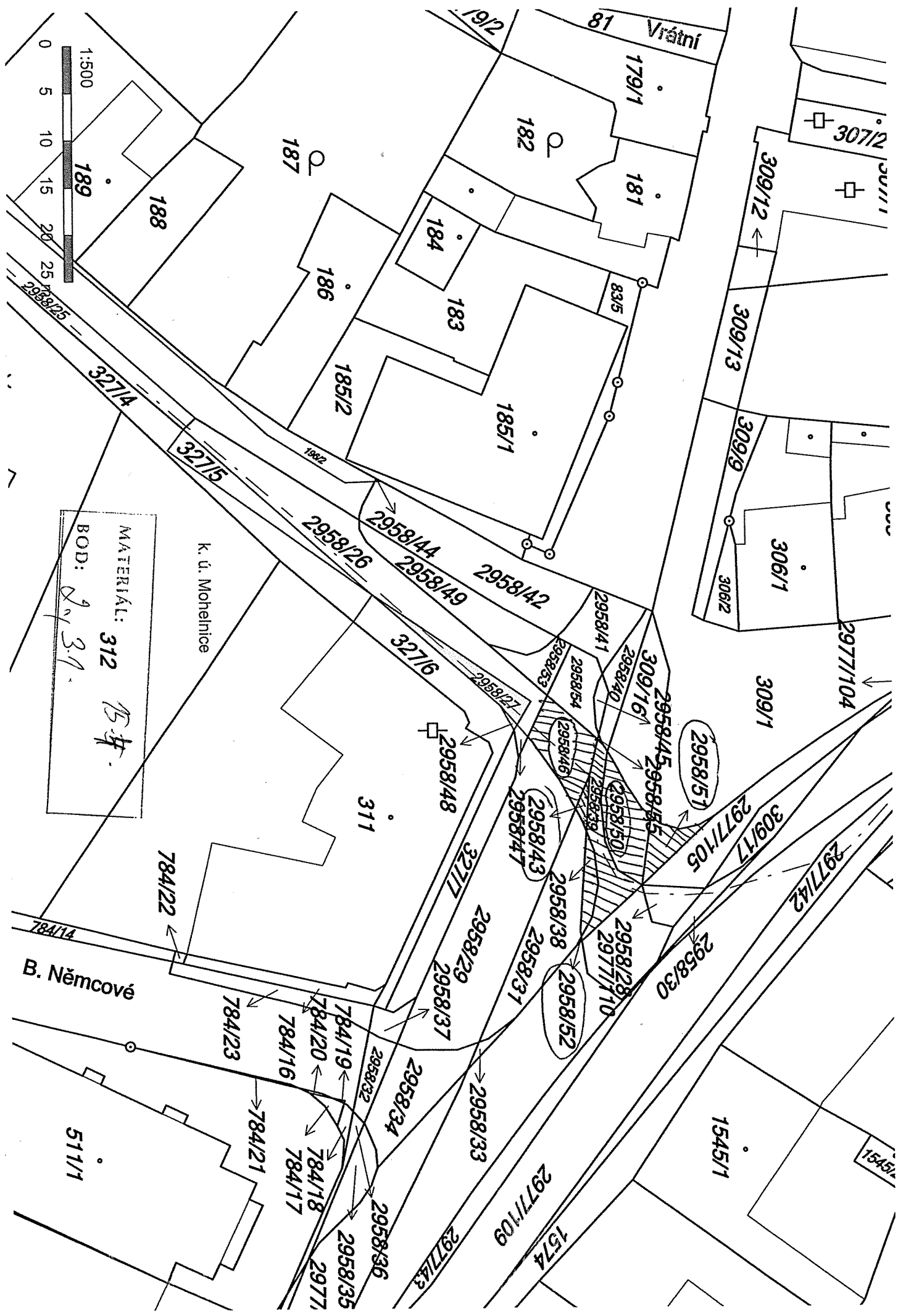


MATERIÁL: 312
 BOD: 313

k. ú. Mohelnice

B. Němcové

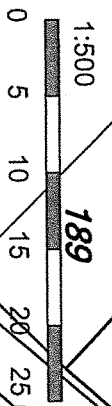
3008



MATERIÁL: 312
BOD: 2.3.1.

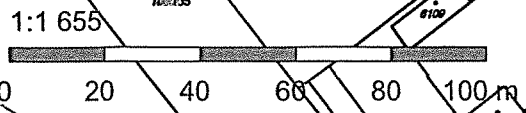
K. ú. Mohelnice

B. Němcové



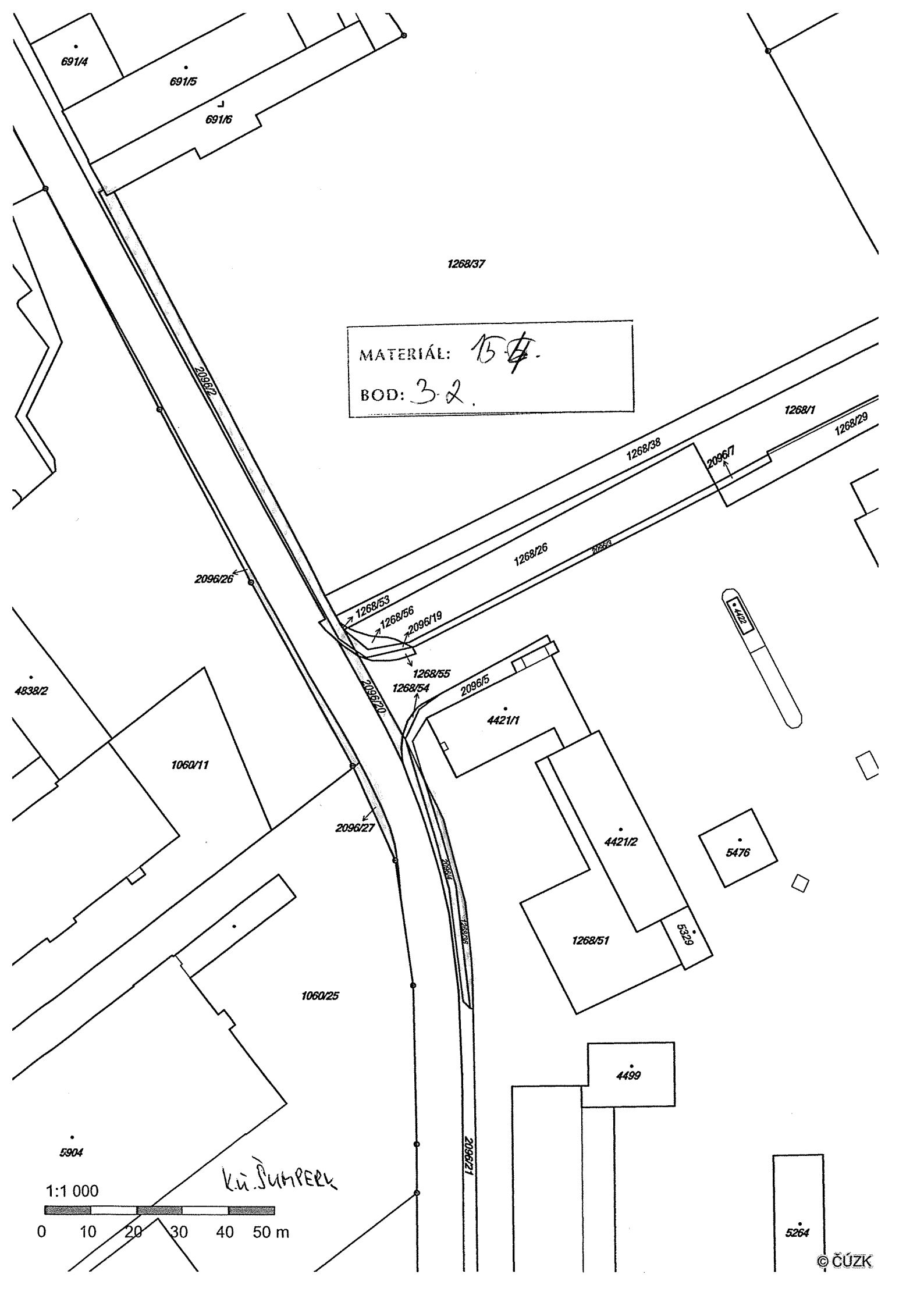


MATERIÁL: 15.4.
 BOD: 120037 3.2.



L. ŠUMPEL

© ČÚZK



691/4

691/5

691/6

1268/37

MATERIÁL: 154.

BOD: 32.

1268/1

1268/29

1268/38

1268/26

2096/26

1268/53

1268/56

2096/19

1268/55

1268/54

2096/5

4421/1

1060/11

2096/27

4421/2

5476

1268/51

5329

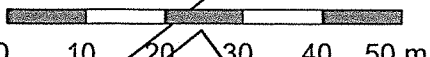
1060/25

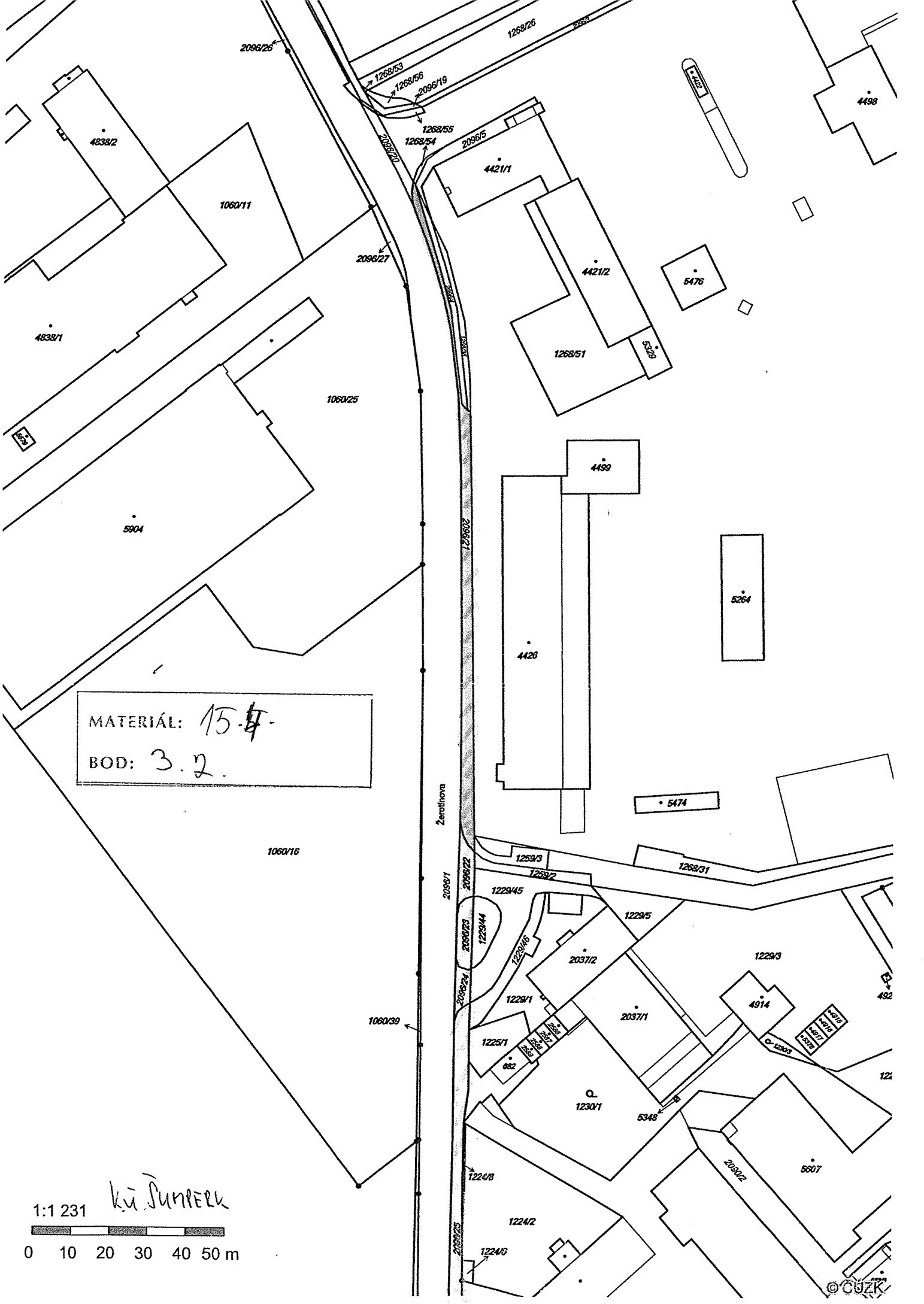
4499

5264

1:1 000

K. ŠUMPERL





MATERIÁL: 15.4
BOD: 3.2.

1:1 231
0 10 20 30 40 50 m
k.ú. PUMPERK

1060/16

Zarodnova

• 5474

1259/3

1268/31

1229/45

1229/5

5588

2099/1

2099/22

2099/23

2099/24

2099/25

2099/26

2099/27

2099/28

2099/29

2099/30

2099/31

2099/32

2099/33

2099/34

2099/35

2099/36

2099/37

2099/38

2099/39

2099/40

2099/41

2099/42

2099/43

2099/44

2099/45

2099/46

2099/47

2099/48

2099/49

2099/50

1060/39

1224/8

1224/2

1224/6

MATERIÁL: 15 \$
BOD: 3.2.

1060/38

1224/1

1224/5

6195/2

1224/7

6195/3

1224/7

6195/3

1224/7

6195/3

1224/7

6195/3

1224/7

6195/3

1224/7

6195/3

1224/7

6195/3

1224/7

6195/3

1224/7

6195/3

1224/7

6195/3

1224/7

6195/3

1224/7

6195/3

1224/7

6195/3

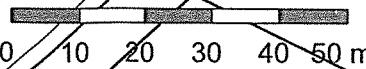
1224/7

6195/3

1224/7

6195/3

1:1 176



1165/21

K.Š. ŠUMPERK

© ČÚZK

lona č. 1

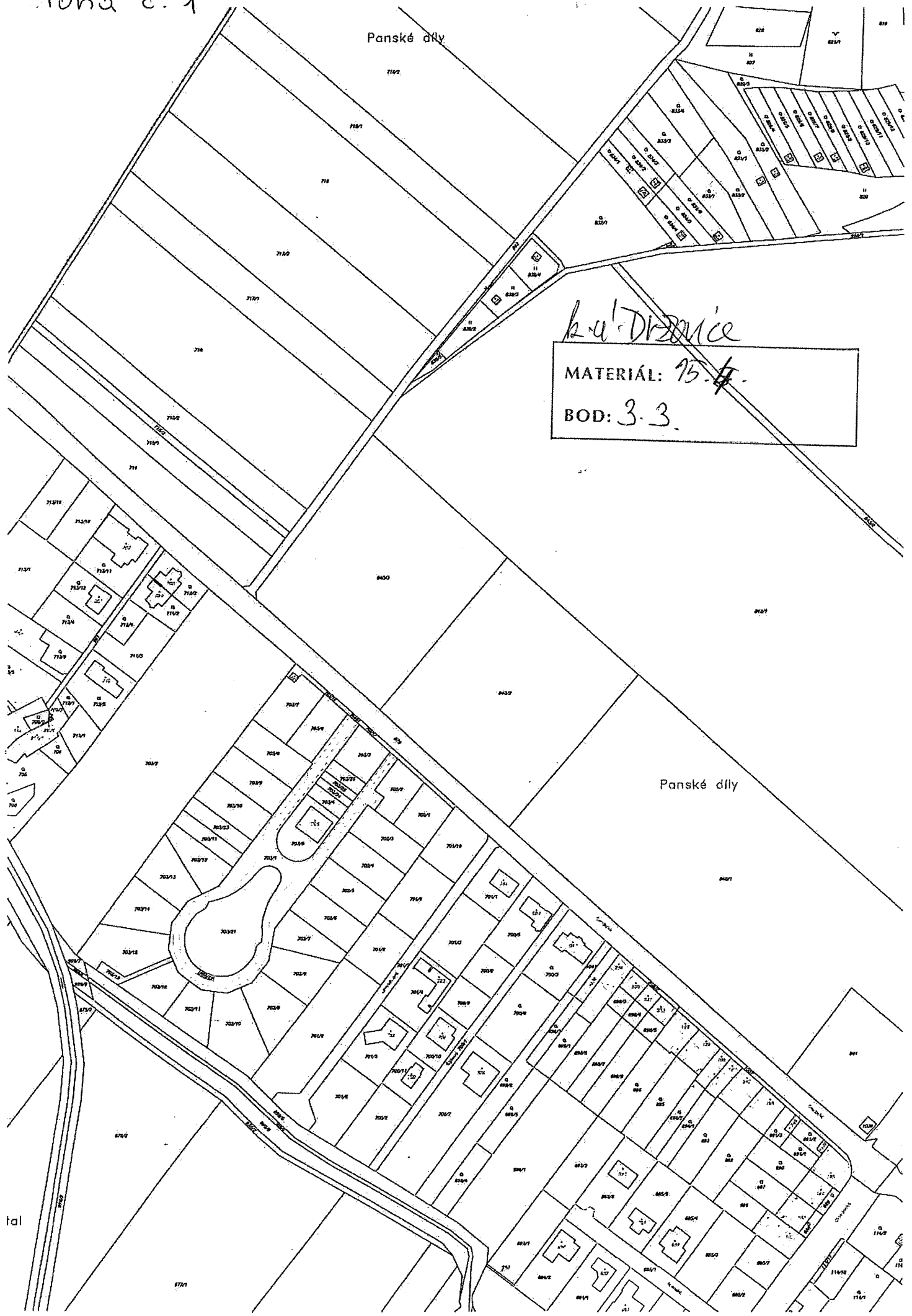
Panské díly

ka-Dravice

MATERIÁL: 75. #.

BOD: 3.3.

Panské díly



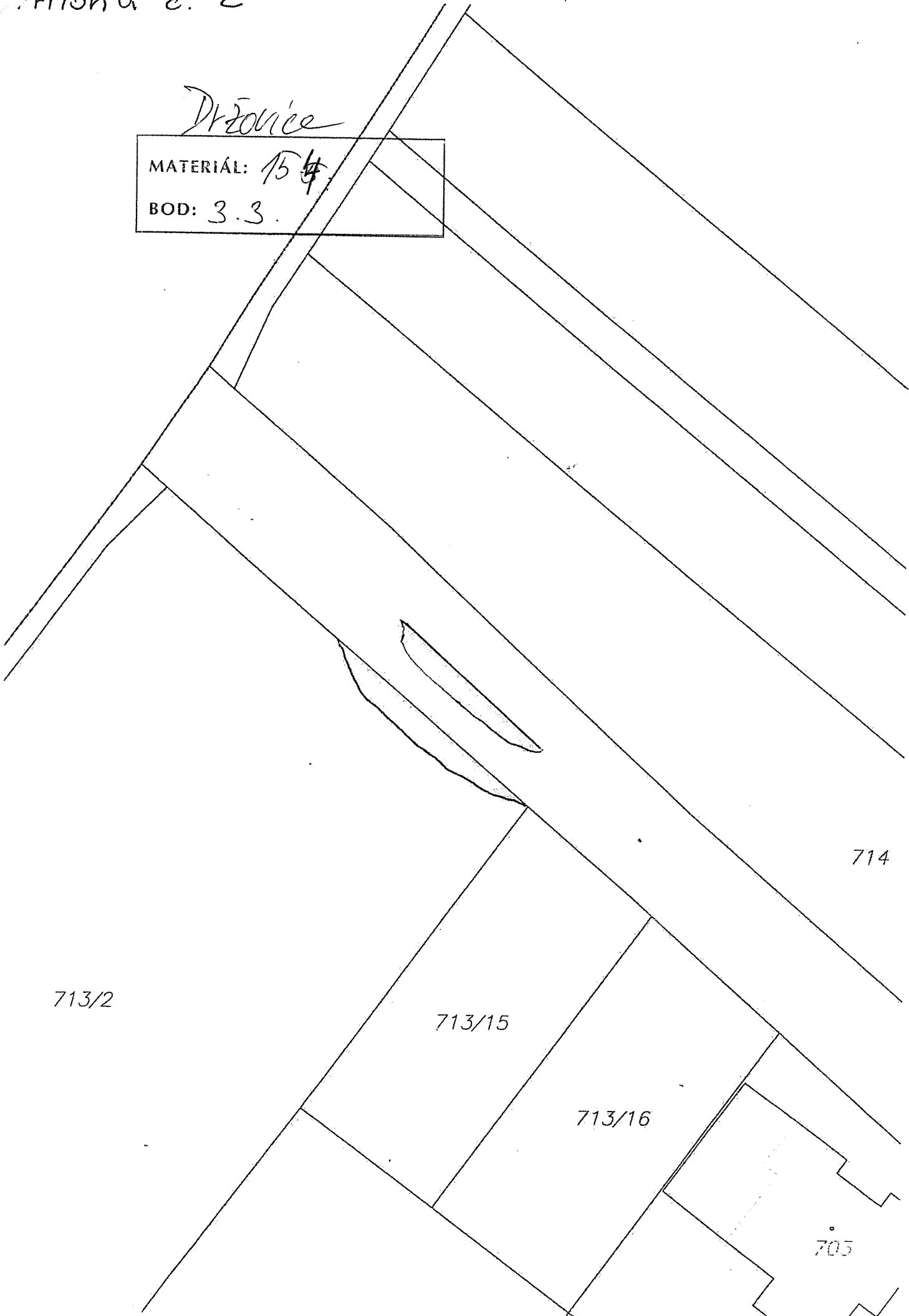
tal

Príloha č. 2

Držovica

MATERIÁL: 15 ~~4~~

BOD: 3.3.

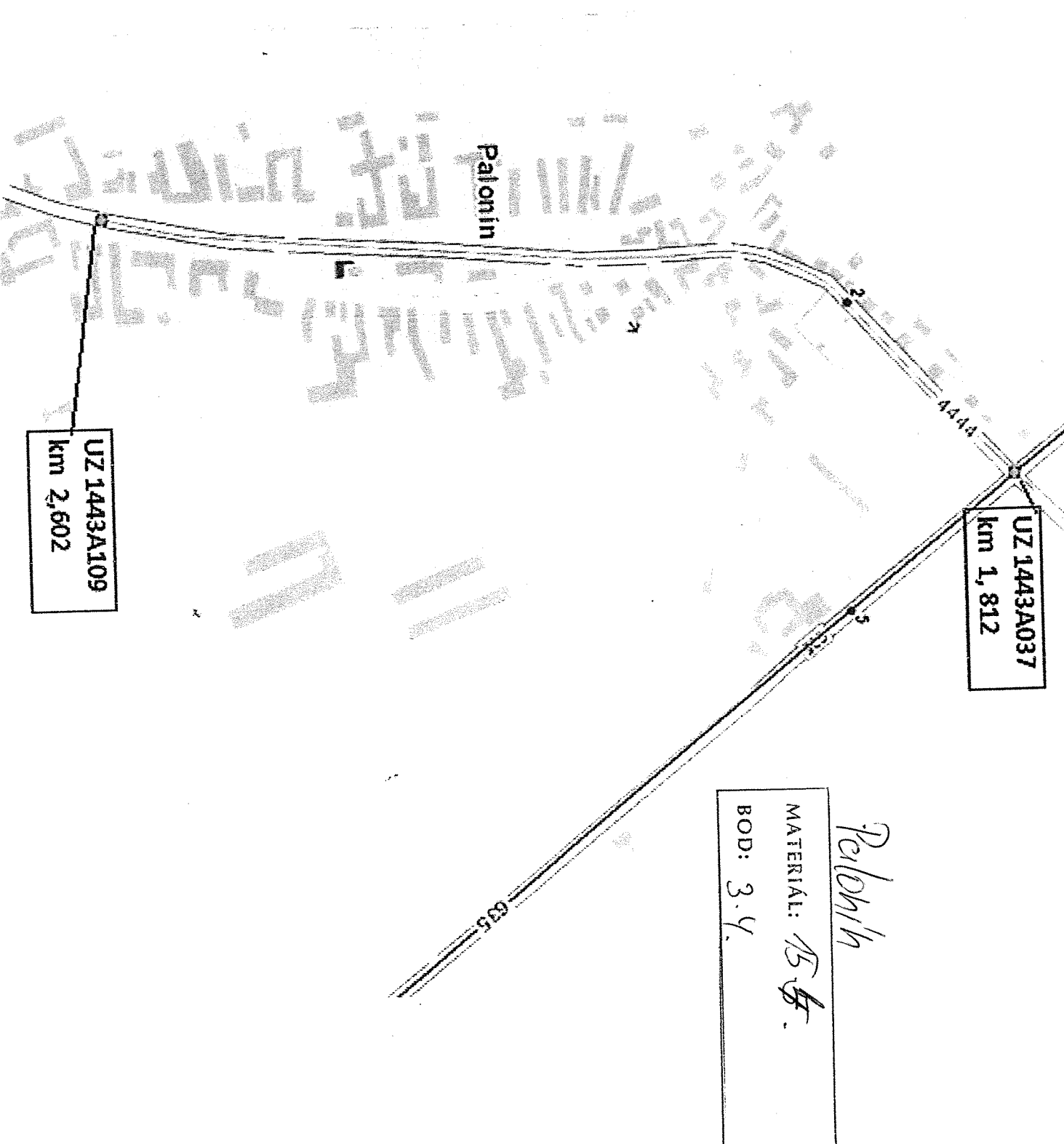


Palomin

UZ 1443A037
km 1, 812

UZ 1443A109
km 2,602

Palomin
MATERIAL: *BS*
BOD: 3.4.



Palomita

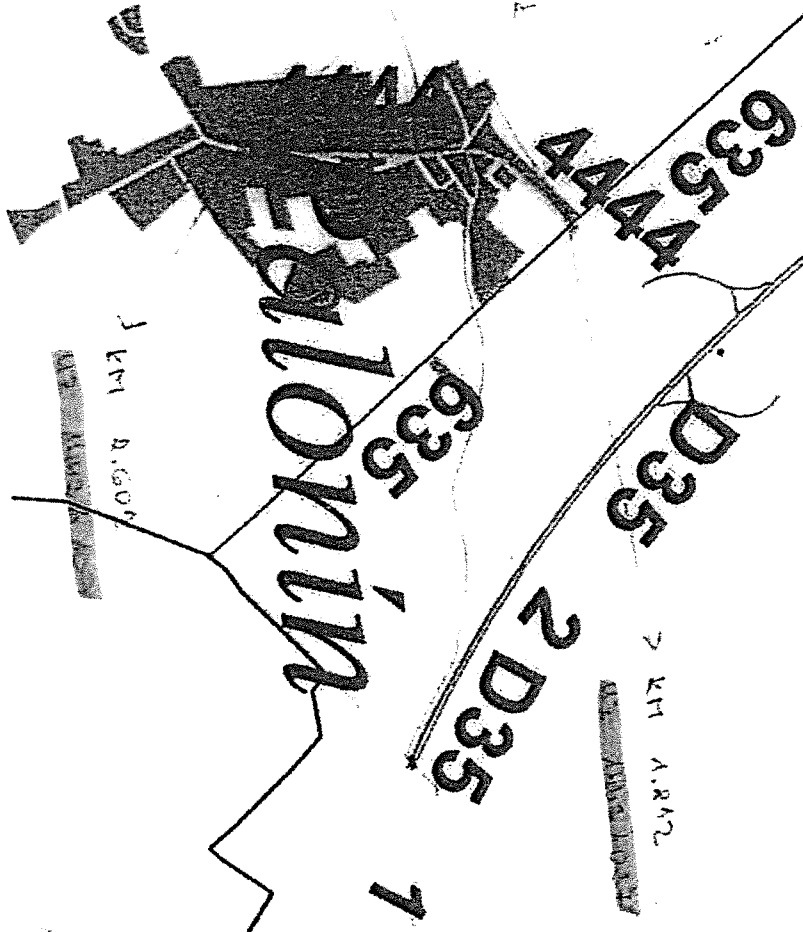
MATERIAL: 15.4
BOD: 3.4

10000

UTER COMPANY USE 1

1.1 0.7410

E



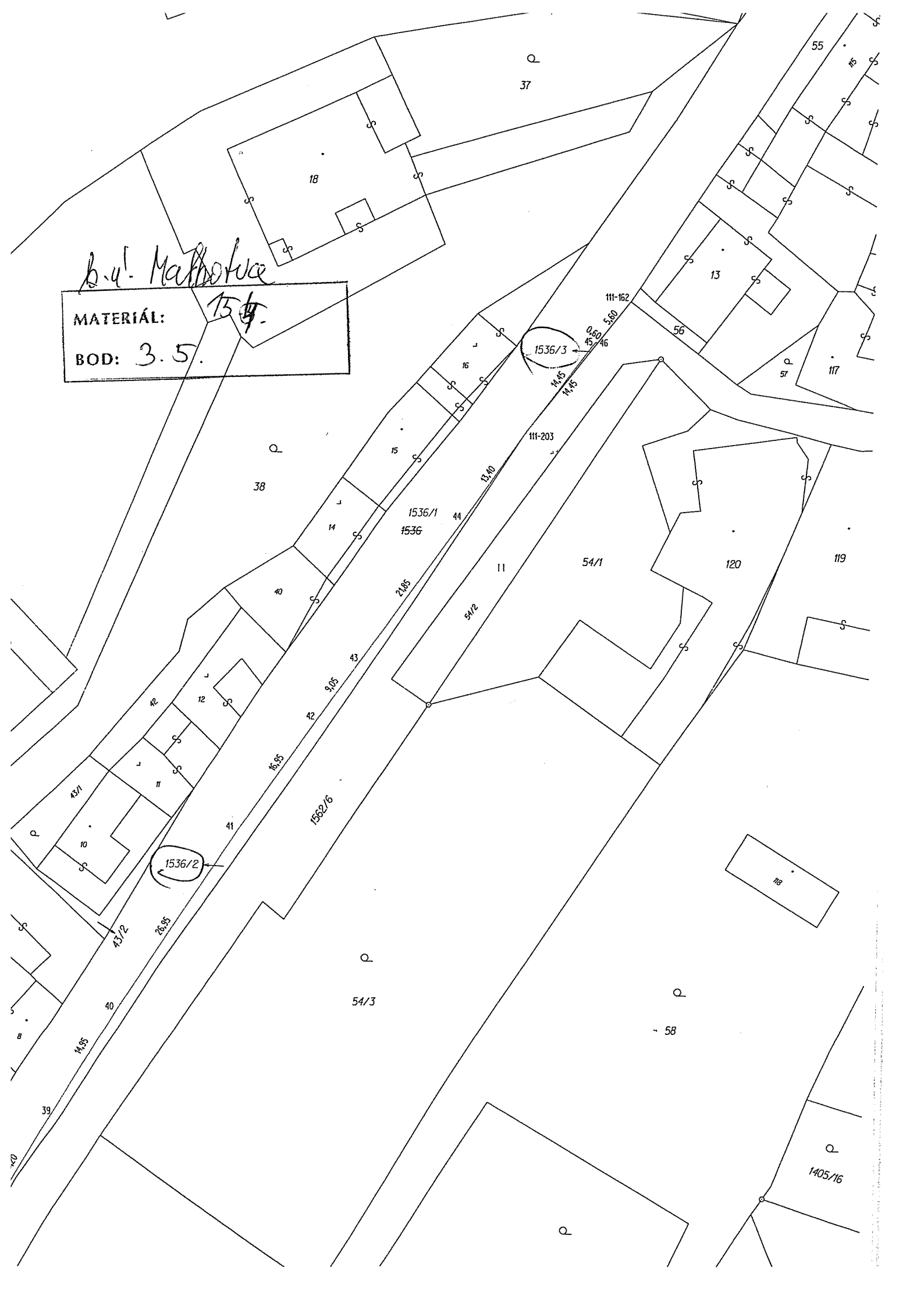
1 KM 2.600

2 KM 4.242

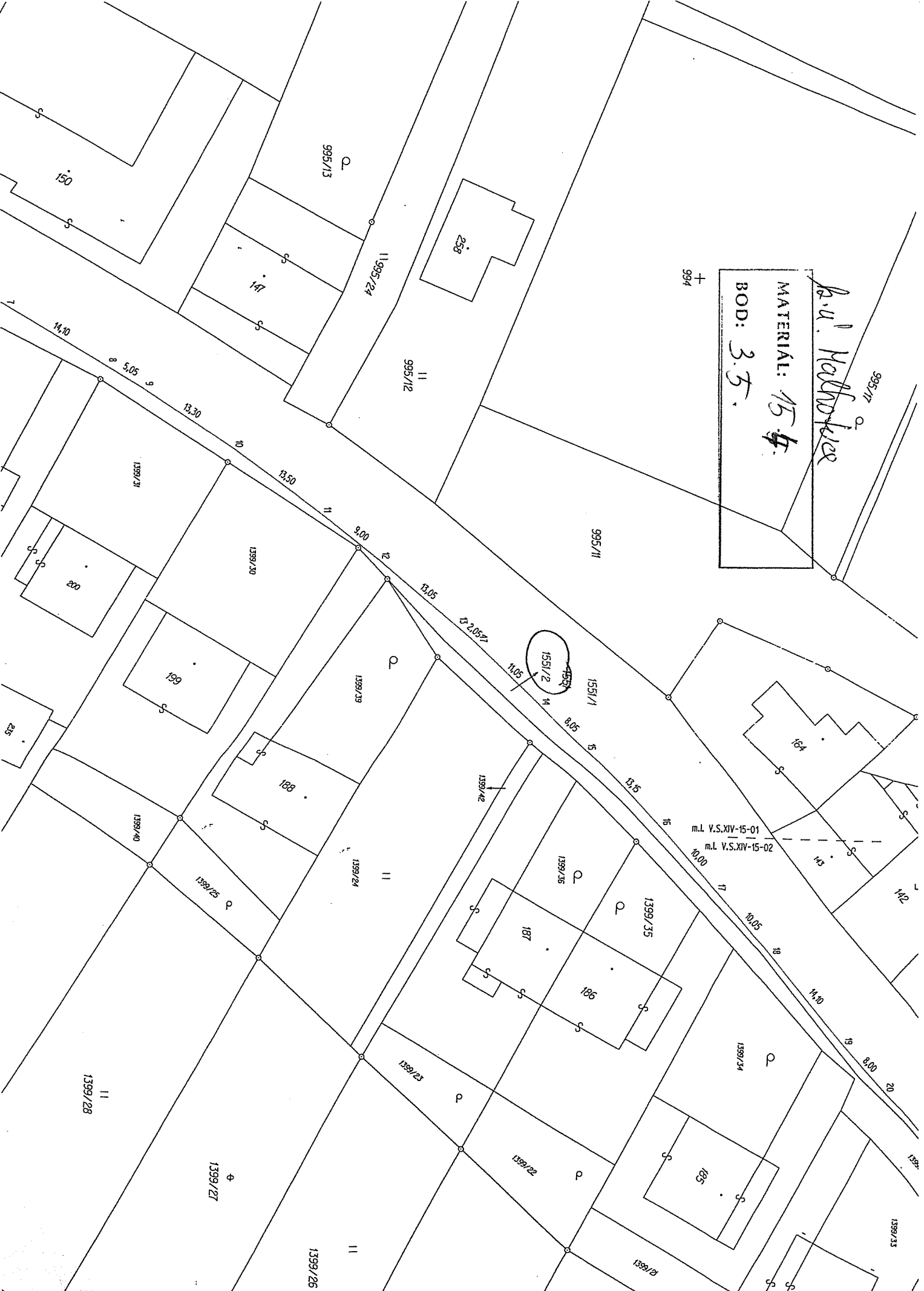
1

b. u! Matkoševa

MATERIÁL: 154.
BOD: 3.5.



A. V. Kalkovskis
MATERIAL: 15.4.
BOD: 3.5.



m.l. V.S.XIV-15-01
m.l. V.S.XIV-15-02

1551/2

994

995/17

1399/33

142

164

165

166

167

168

169

170

171

172

173

174

175

176

177

178

179

180

181

182

183

184

185

186

187

188

189

190

191

192

193

194

195

196

197

198

199

200

201

202

203

204

205

206

207

208

209

210

211

212

213

214

215

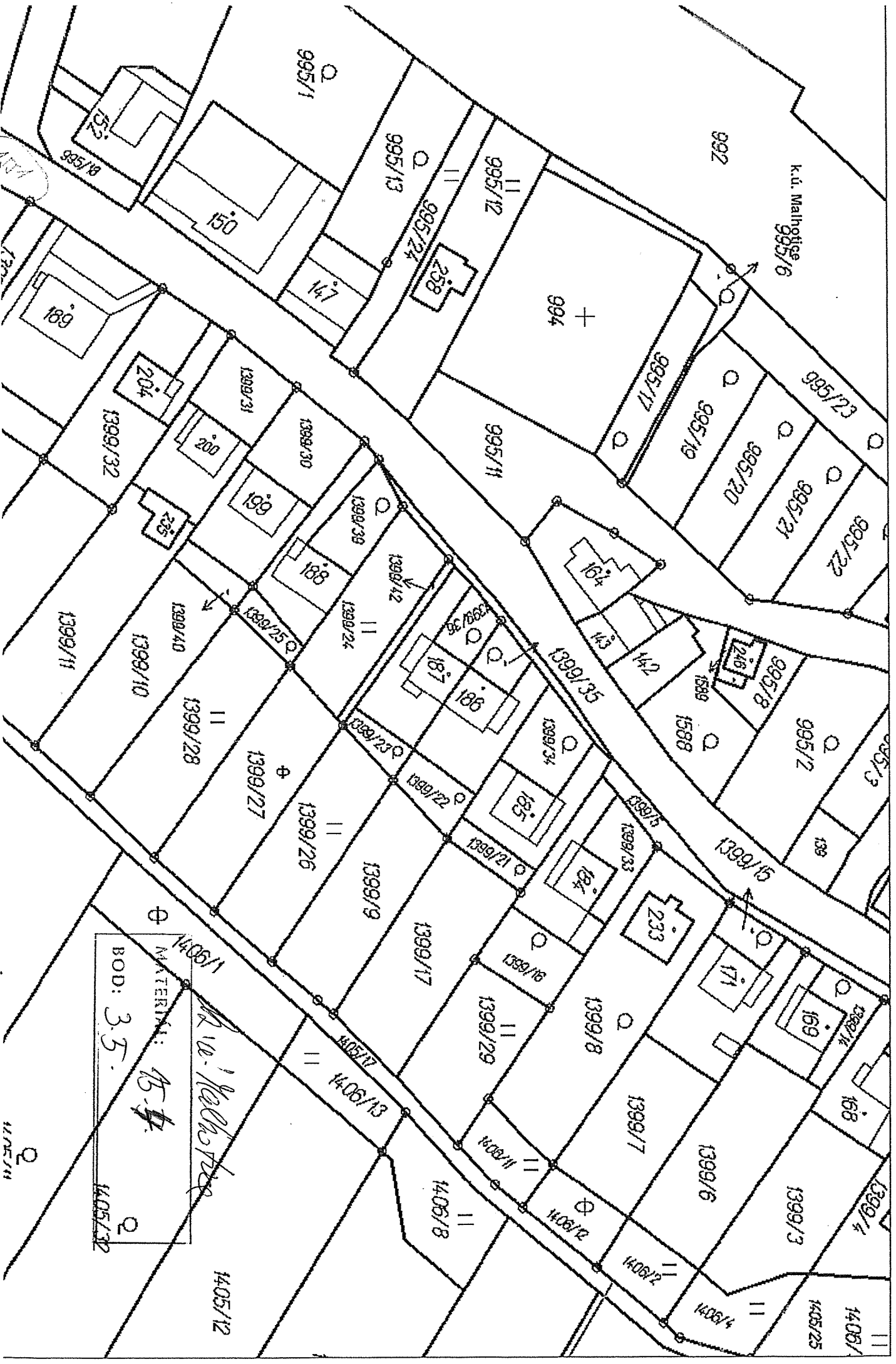
216

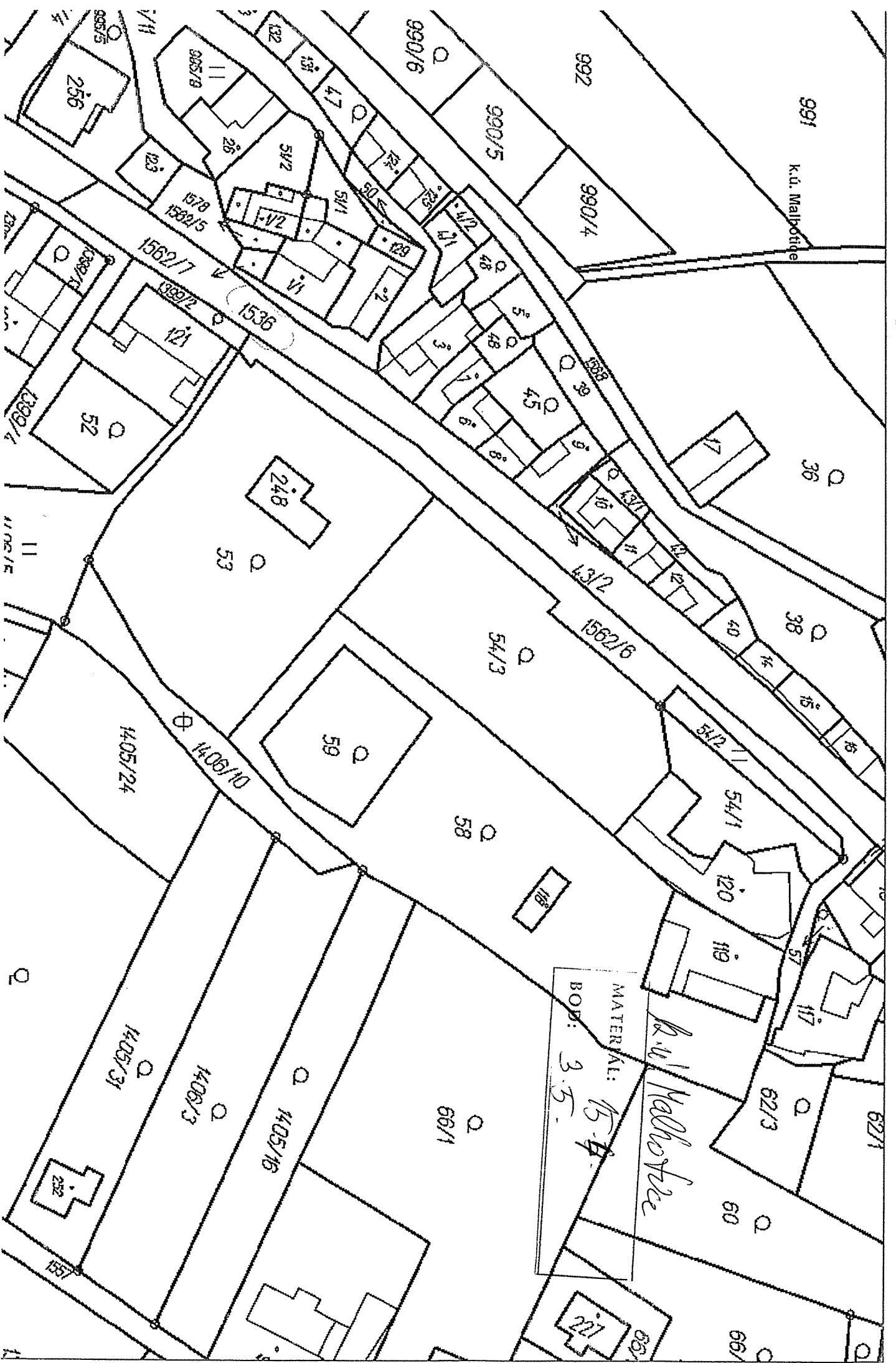
217

218

219

220





Doubravice

Mitrovice

4444

4441

4445

4447

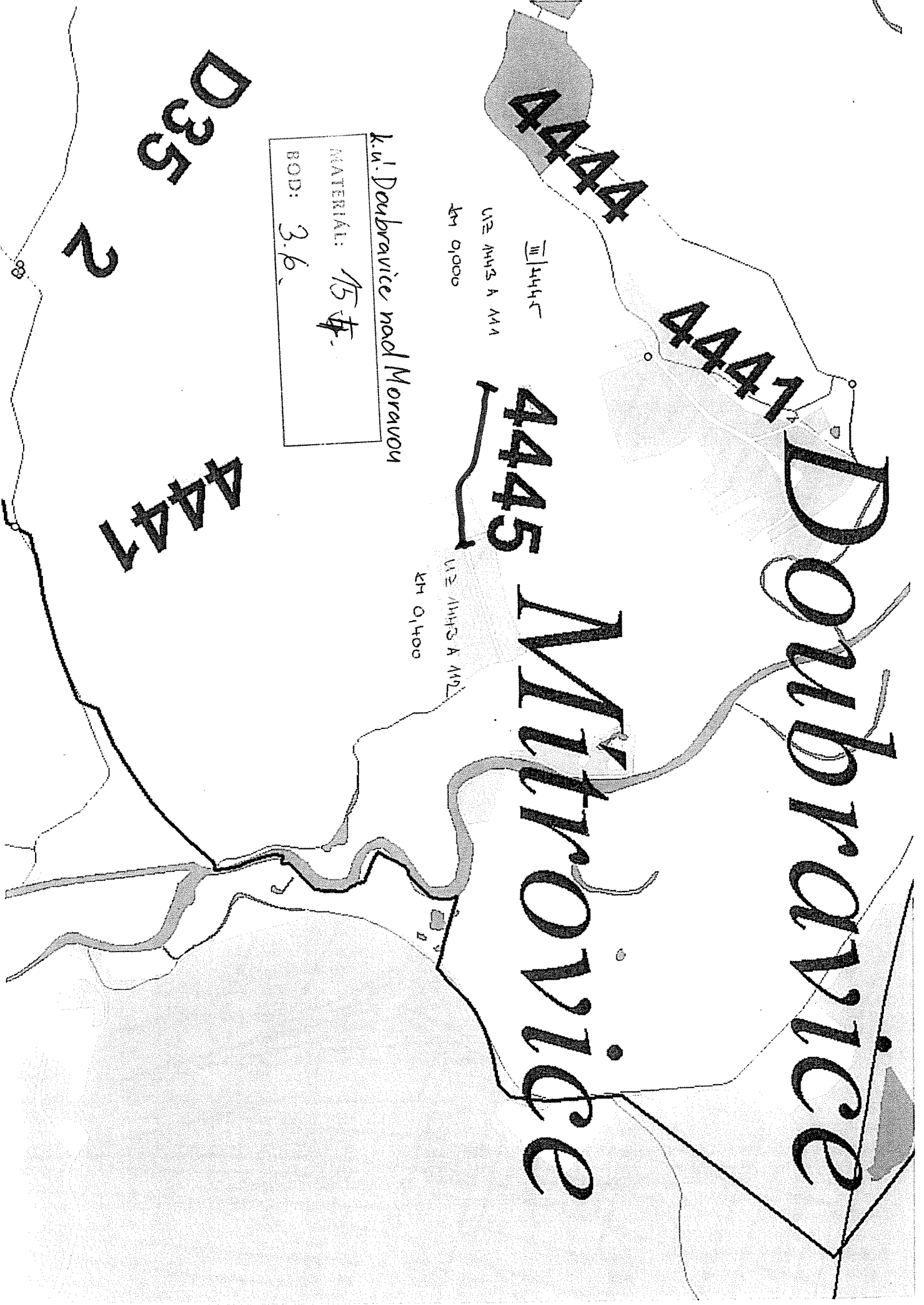
D35

2

k.u. Doubravice nad Moravou
MATERIAL: 15 \$
BOD: 3.6

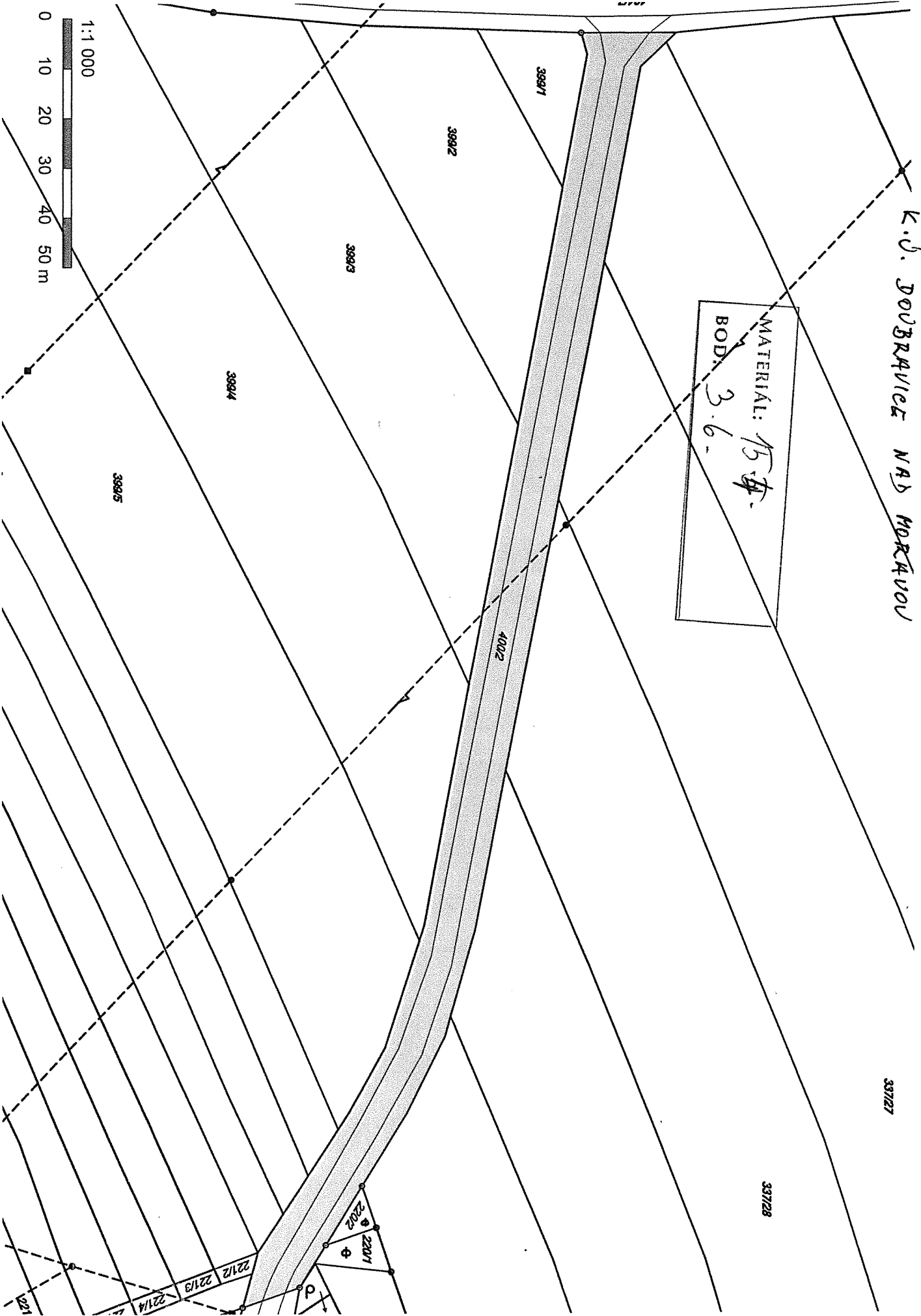
III 4445
VZ 4445 A M1
KM 0,000

VZ 4445 A M2
KM 0,400



K.V. DOBRAVICE NAD MORAVOU

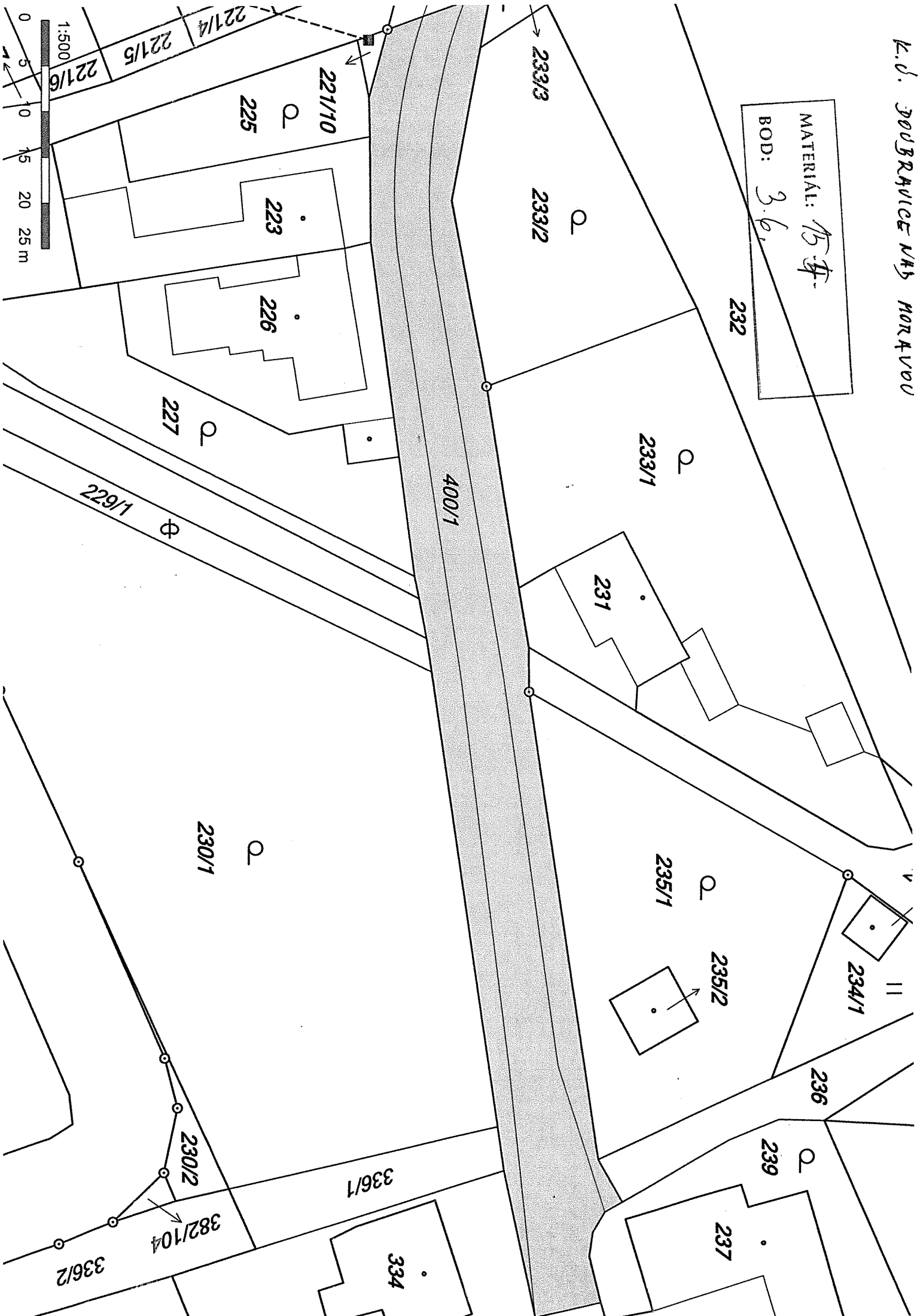
MATERIAL: 15.4
BODN: 3.6

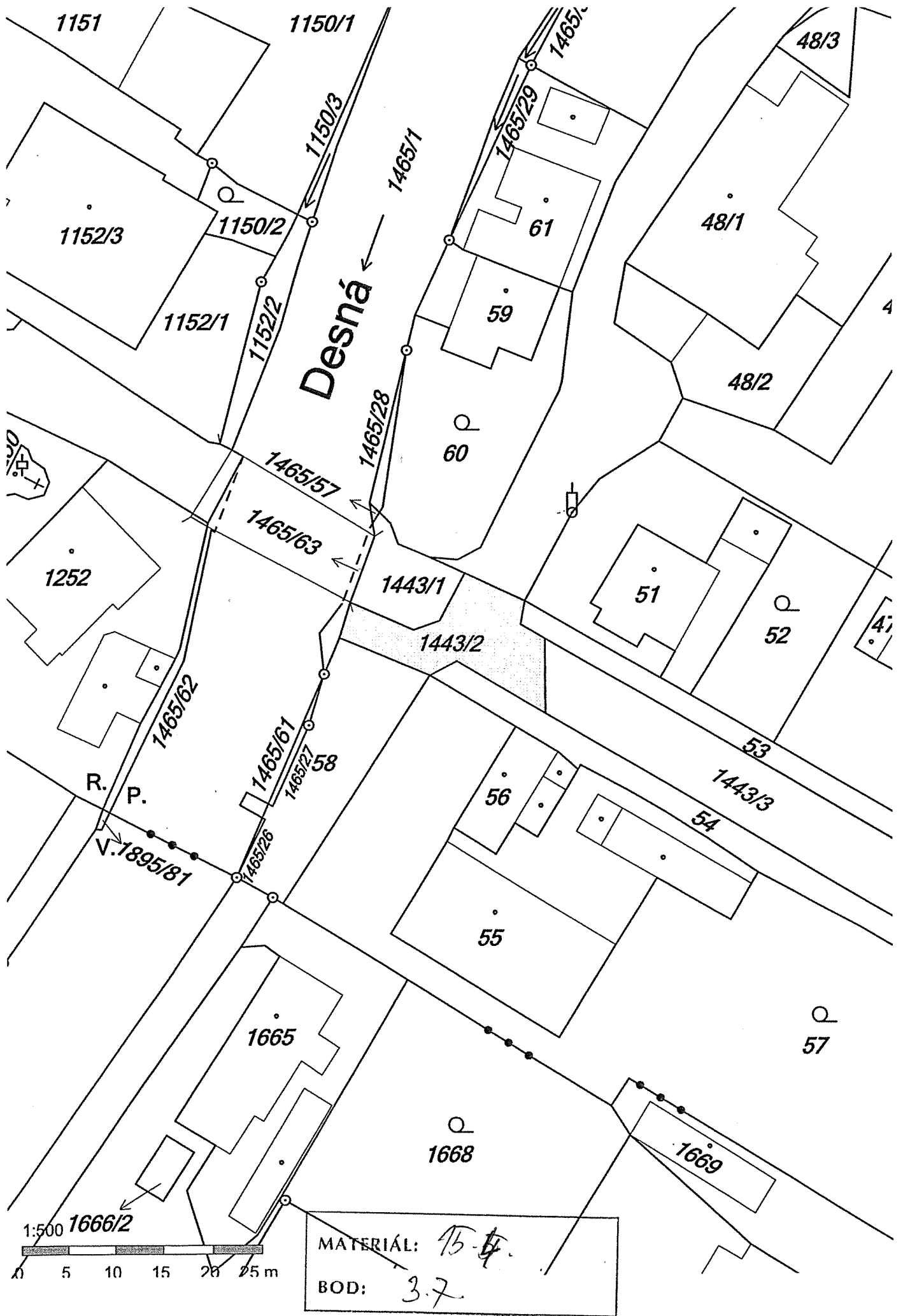


1:1 000
0 10 20 30 40 50 m

K. J. DOUBRAVICE NAB MORAVOU

MATERIAL: 15.4
BOD: 3.6



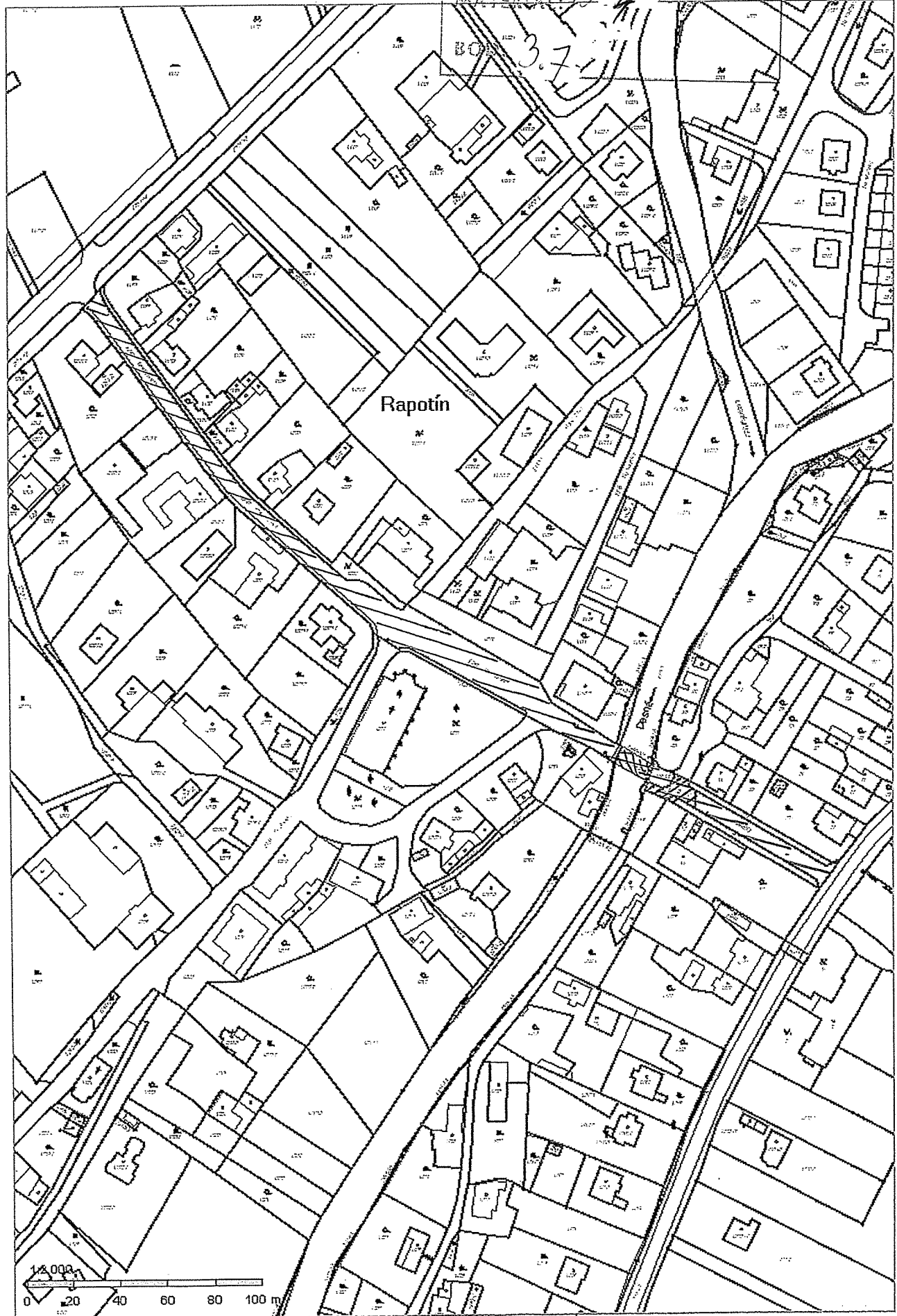


KÚ. PETROV NAD DESNOU

MATERIÁL

15:41

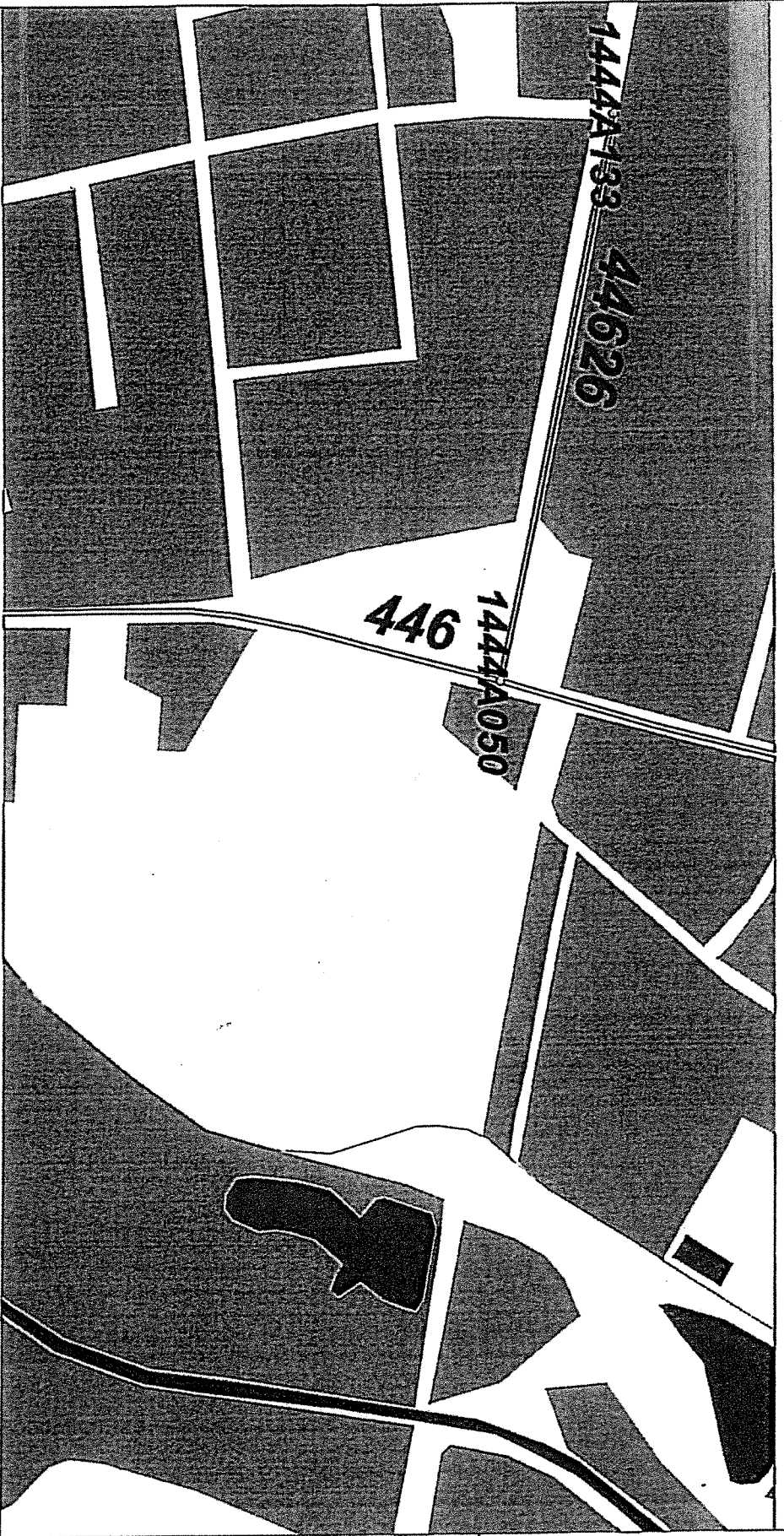
3.7.1



UNIČOV

MATERIAL: *15 #.*

BOD: *3.P.*



986,28 24,71 1:3 992,13

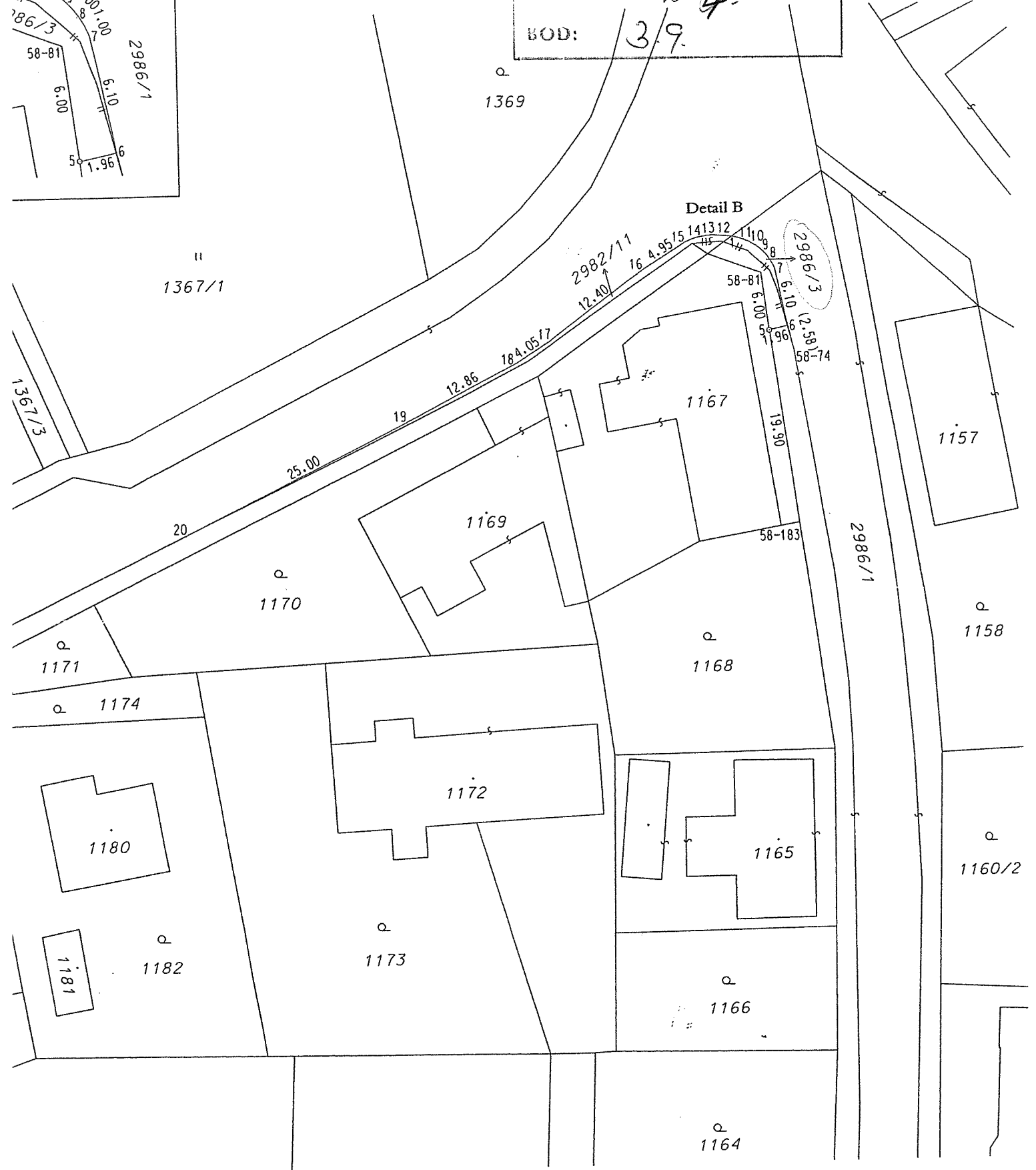
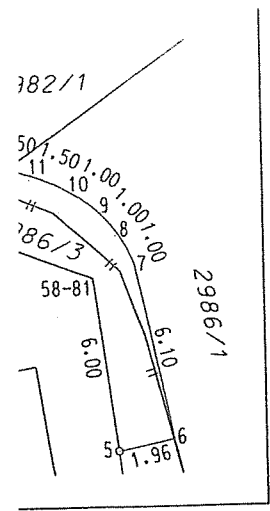
=====
převadi do sítě MK

17.2.2016 8:23:35

Bludov

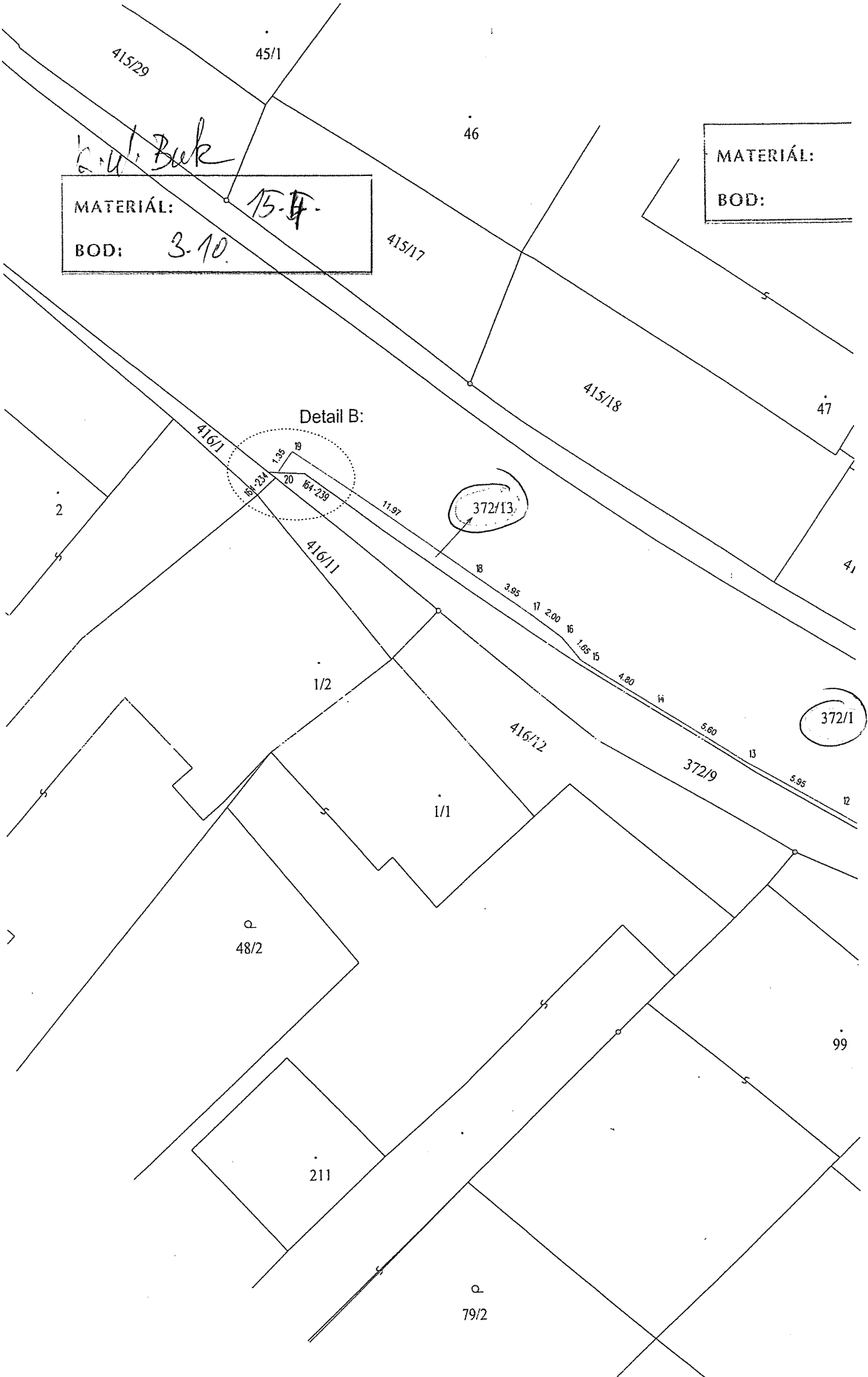
MATERIÁL: 15.4

BOD: 3.9

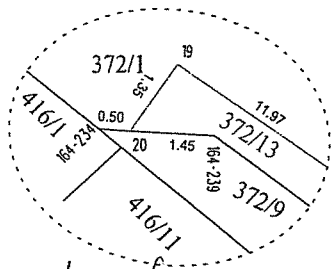


K. u. Buk
MATERIÁL: 15.4
BOD: 3.10

MATERIÁL:
BOD:



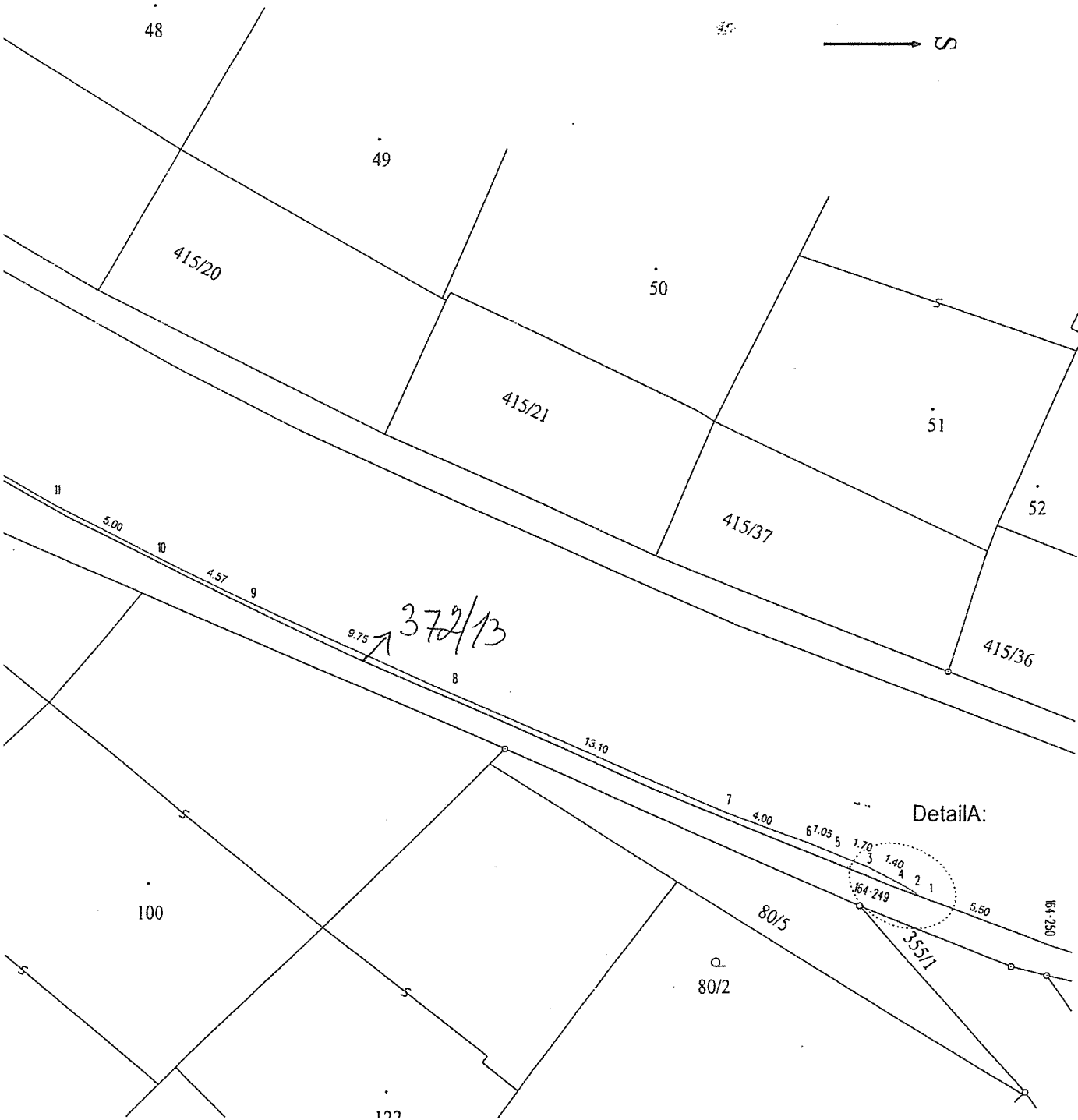
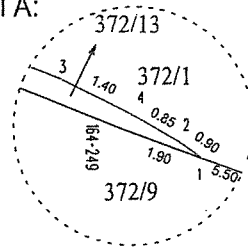
Detail B:



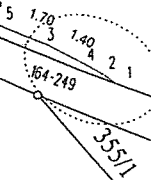
K.u. Buk

MATERIAL: 15-~~4~~
 BOD: 3-10.

Detail A:

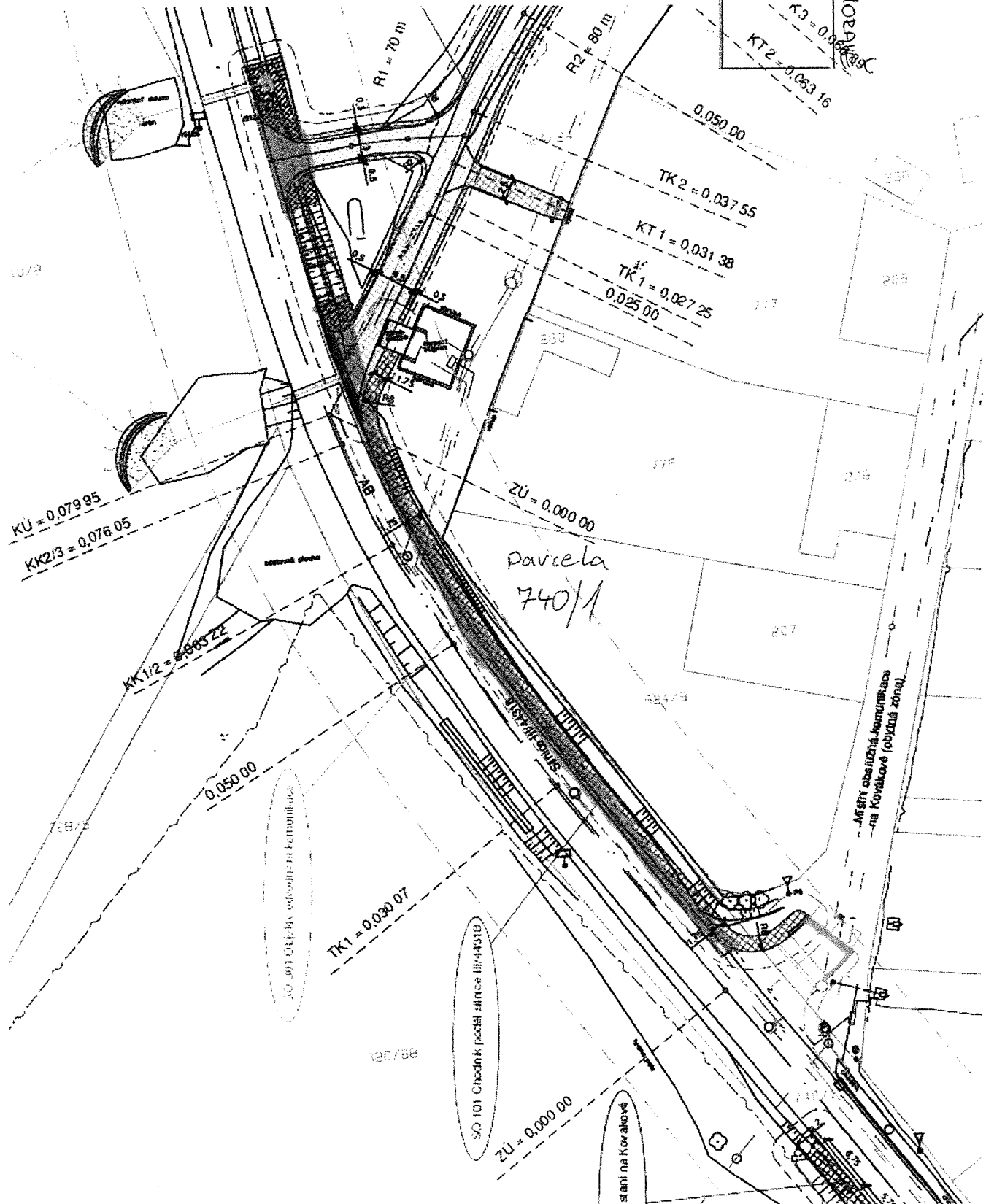


Detail A:



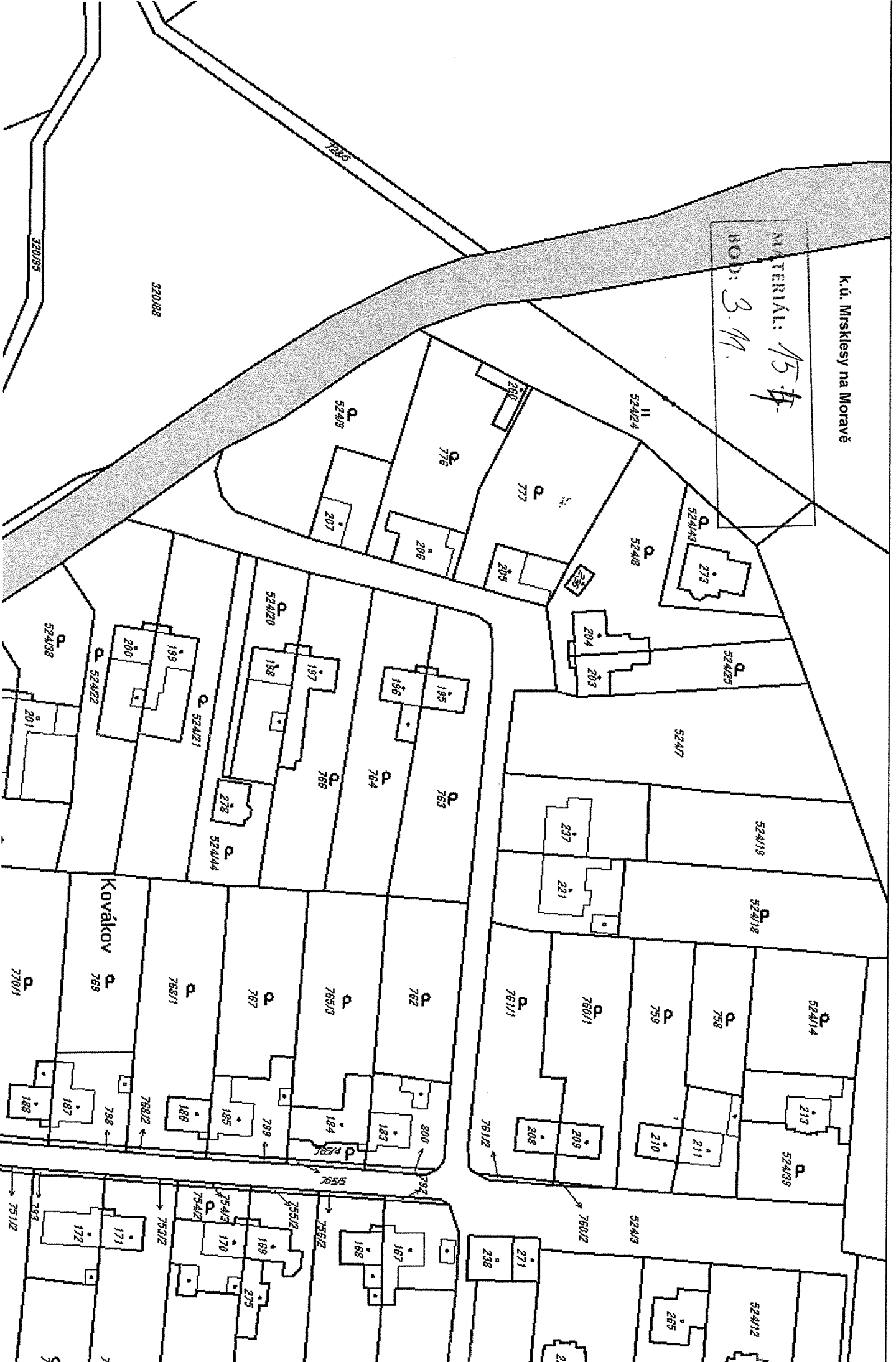
MATERIAL: 15.4.
 BOD: 3. M.

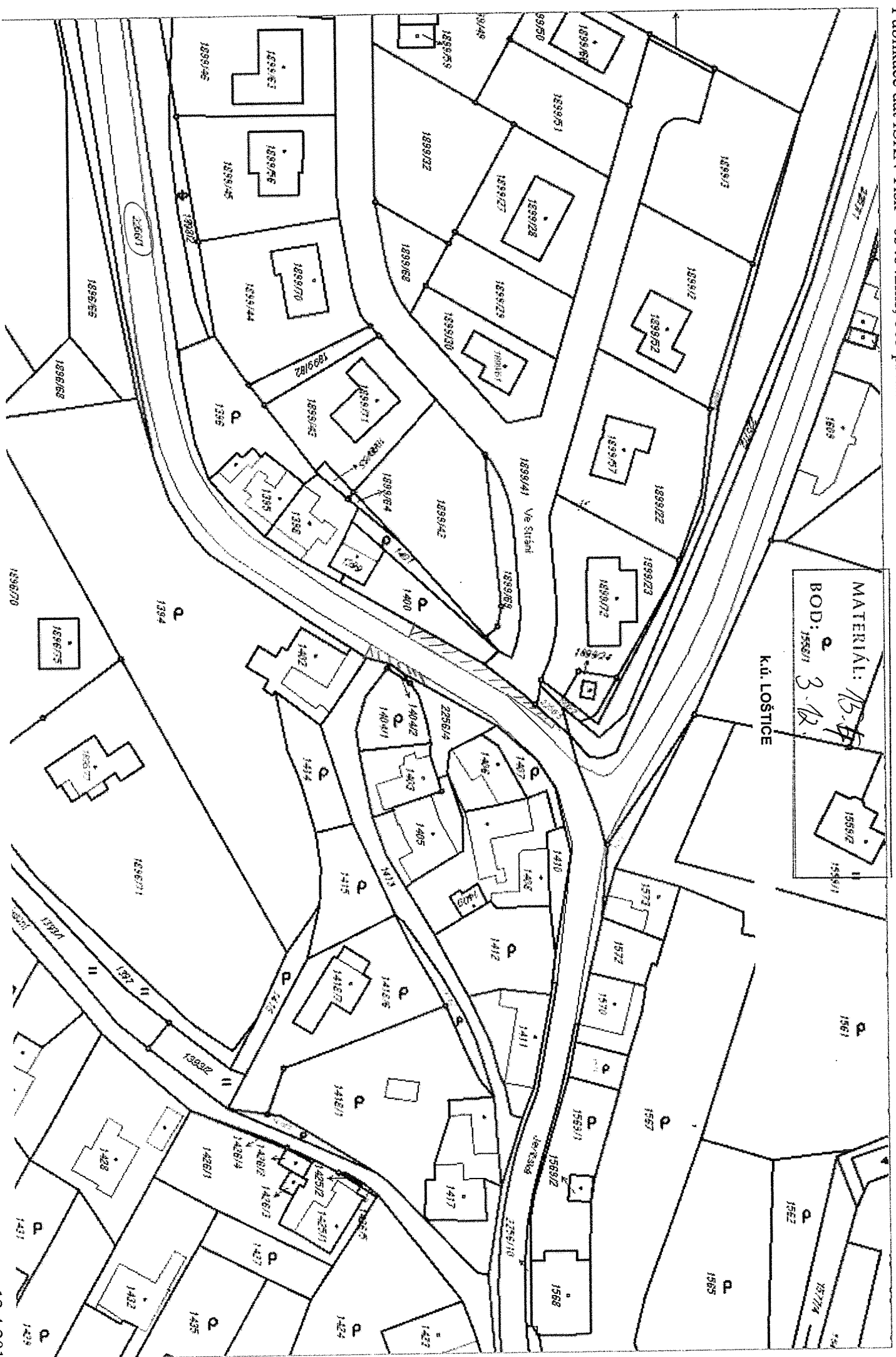
ú. HPSLEŠTÝ NA HOŘAVĚC

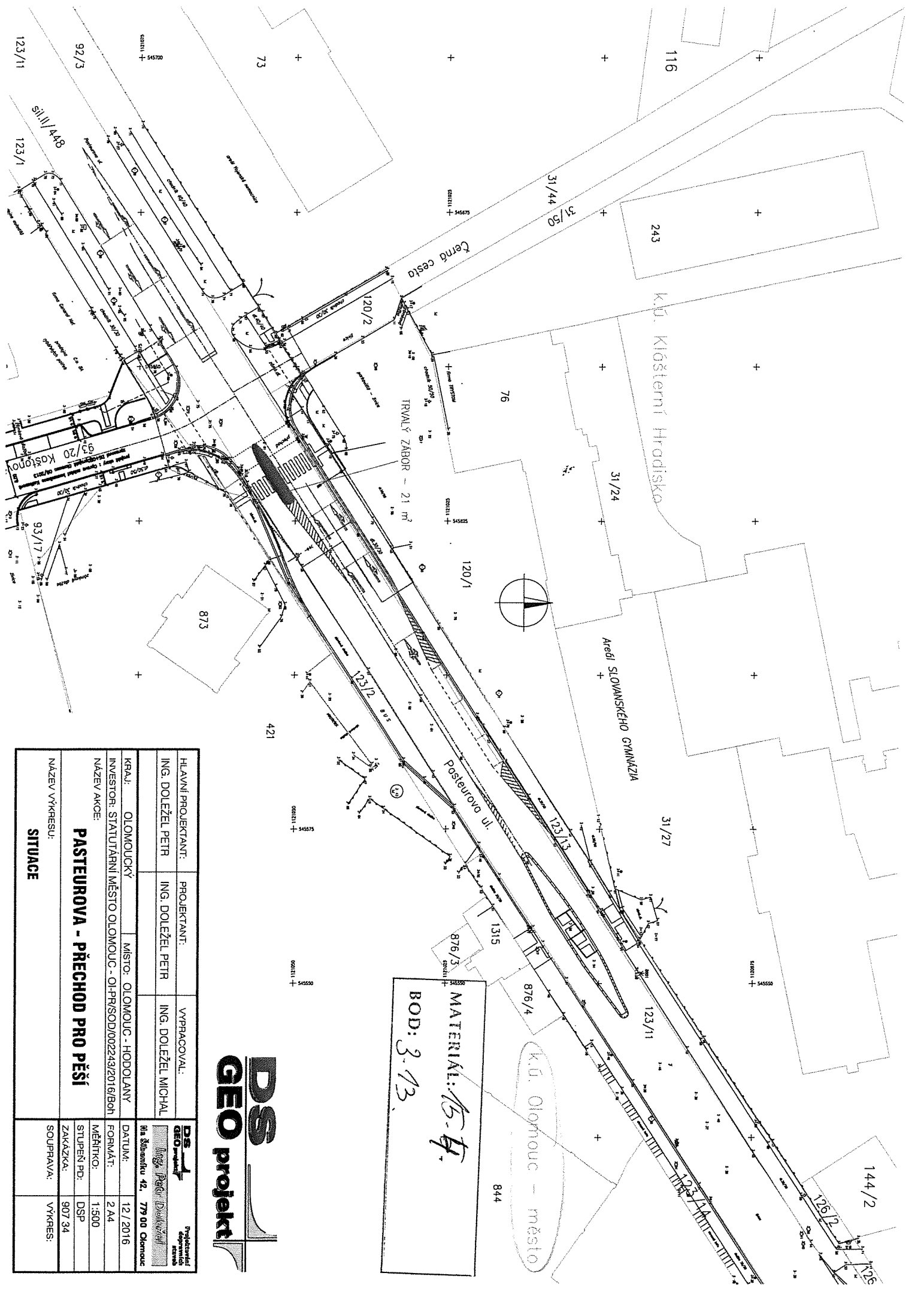


k.ú. Mřsklesy na Moravě

MATERIÁL: 154
 BOD: 3. M.



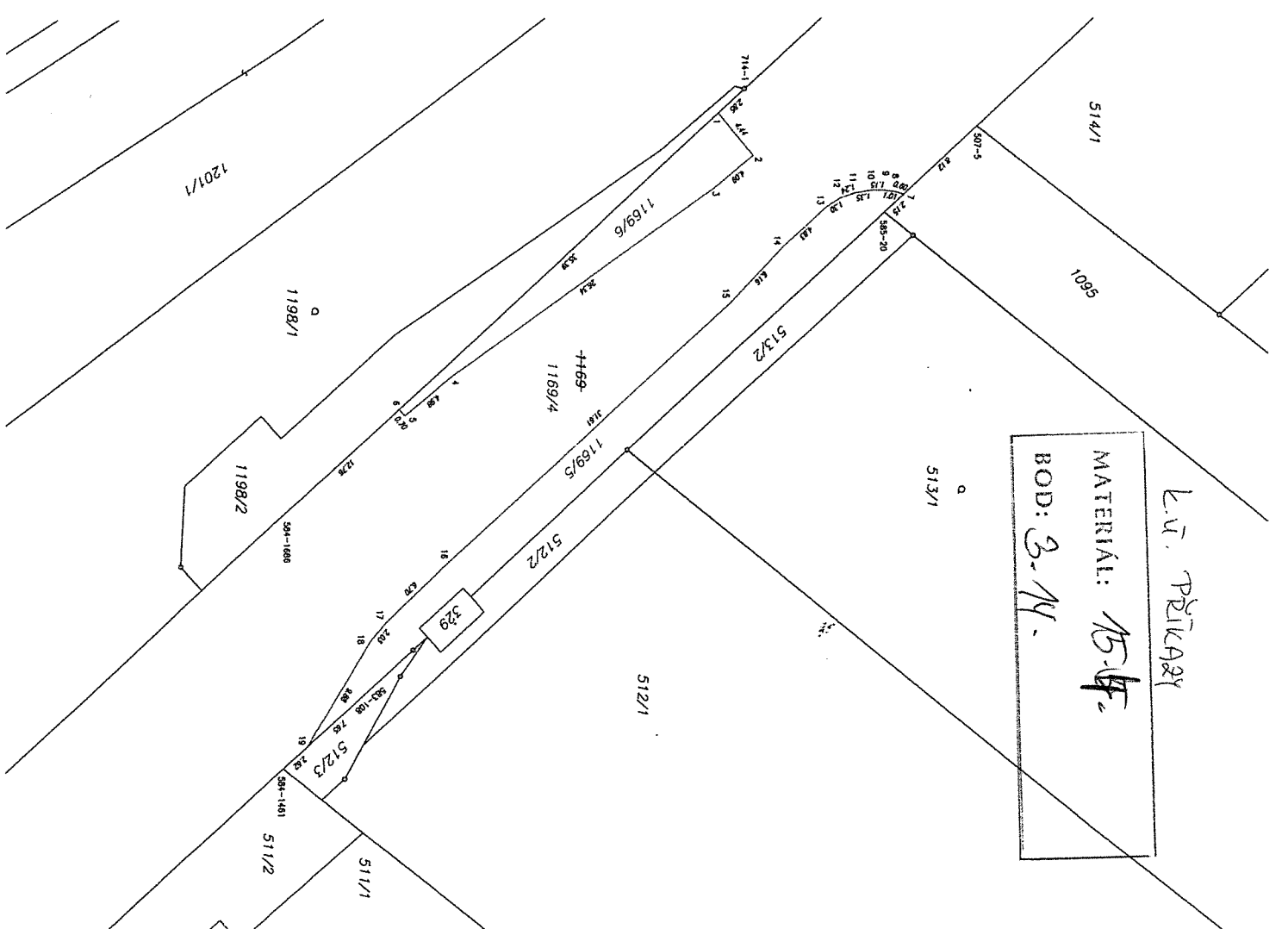




MATERIÁL: *15-A*
 BOD: *3.13.*



HLAVNÍ PROJEKTANT:	PROJEKTANT:	VYPRACOVAL:		
ING. DOLEŽEL PETR	ING. DOLEŽEL PETR	ING. DOLEŽEL MICHAL		
KRAJ:	MÍSTO:	DS Štěpánku 42, 779 00 Olomouc		
OLOMOUCKÝ	OLOMOUČ - HODOLANY			
INVESTOR:	STAVITELNÍ MĚSTO OLOMOUČ - OI-PR/SOD/002243/2016/Boh			
NÁZEV AKCE:	MĚŘÍTKO:	STUPĚŇ PD:	ZAKÁZKA:	VYKRES:
PÁSTEUROVA - PŘECHOD PRO PĚŠÍ	1:500	DSP	907 34	
NÁZEV VÝKRESU:	SOUPRÁVA:			
SITUACE				



L.Ú. PŘÍKAZY
 MATERIÁL: 15-14
 BOD: 3-14

Dosaďadní stav				Nový stav			
Oznáčení pozemku prvc. číslum	Výměra parcely m ²	Druh pozemku podle vyhl. porc. číslum	Oznáčení pozemku prvc. číslum	Výměra parcely m ²	Typ stavby	Účel stavby	Porovnání s údajem evidenc. průběhu výhledu
		Změna vyhl. porc. číslum			Změna vyhl. porc. číslum	Změna vyhl. porc. číslum	Porovnání s údajem evidenc. průběhu výhledu
							Porovnání s údajem evidenc. průběhu výhledu
1169	1 971,09	odříznutá částka	1169/4	1 941,33	odříznutá částka	0	1 941,33
			1169/5	1 971,09	odříznutá částka	0	1 971,09
			1169/6	99	odříznutá částka	0	99
	1 971,09			1 971,09			

Seznam souřadnic (S-JISK)
 Souřadnice pro zápis do KN

Číslo bodu	Y	X	Kód kv.	Poznámka
507-5	554935,25	1115033,19	7	
583-108	554890,34	1115082,18	7	
584-1461	554883,39	1115089,75	7	
584-1686	554903,85	1115089,80	7	
585-20	554928,32	1115040,76	7	
714-1	554938,24	1115052,21	7	
1	554936,31	1115054,32	3	kolik
2	554932,90	1115051,50	3	obrubník
3	554930,29	1115054,66	3	obrubník
4	554915,11	1115076,15	3	obrubník
5	554911,91	1115079,97	3	obrubník
6	554912,44	1115080,41	7	borva
7	554929,78	1115039,17	7	hřeb
8	554929,98	1115039,72	3	obrubník
9	554930,10	1115040,73	3	obrubník
10	554930,09	1115041,88	3	obrubník
11	554929,88	1115043,21	3	obrubník
12	554929,46	1115044,39	3	obrubník
13	554928,78	1115045,48	3	obrubník
14	554925,52	1115049,08	3	obrubník
15	554921,03	1115053,27	3	obrubník
16	554899,78	1115076,72	3	borva
17	554895,22	1115081,48	3	obrubník
18	554893,68	1115082,78	3	obrubník
19	554885,16	1115087,83	7	hřeb

GEOMETRICKÝ PLAN
 PRO
 rozdělení pozemku

Vypracoval: **GEOCENTRUM, spol. s r.o.**
 IČ: 14388
 Olomouc 779 00

Číslo plánu: **774-251/2016**

Direkt: **Olomouc**
 Obec: **Příkaz**
 Katastrální území: **Příkaz**
 Měrový list: **Lhoveč 1-7/31**

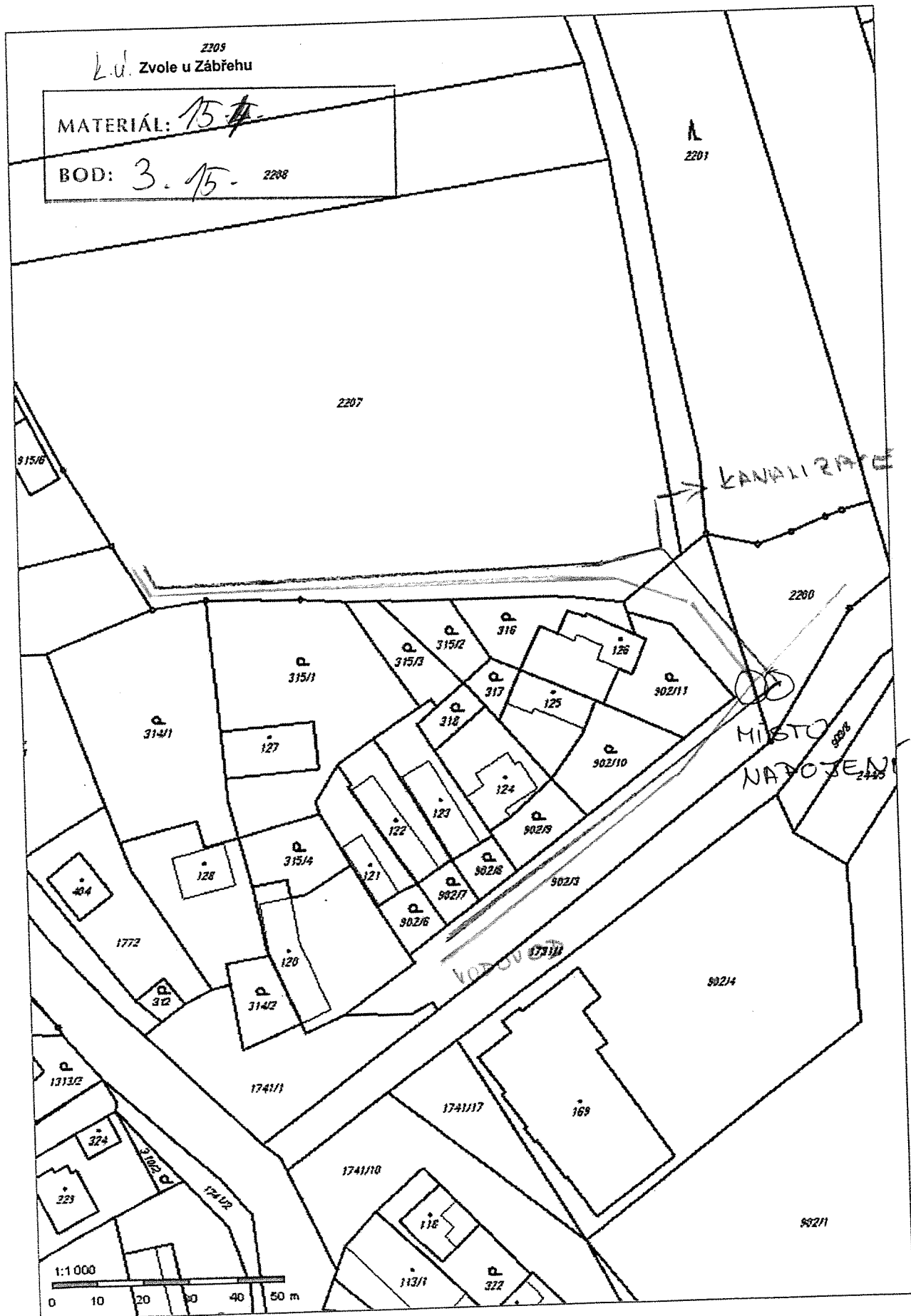
Geometrický plán sestavil: **Ing. Milena Uličková**
 Datum: **18/2017**

Stavba sestává z: **Ing. Milena Uličková**
 Datum: **16/2017**

Podpis: **11.11.17**
 Datum: **16/2017**

Státní úřad pro zeměměřičský a katastrální úřad
 Olomoucký územní úřad
 Olomouc 779 00



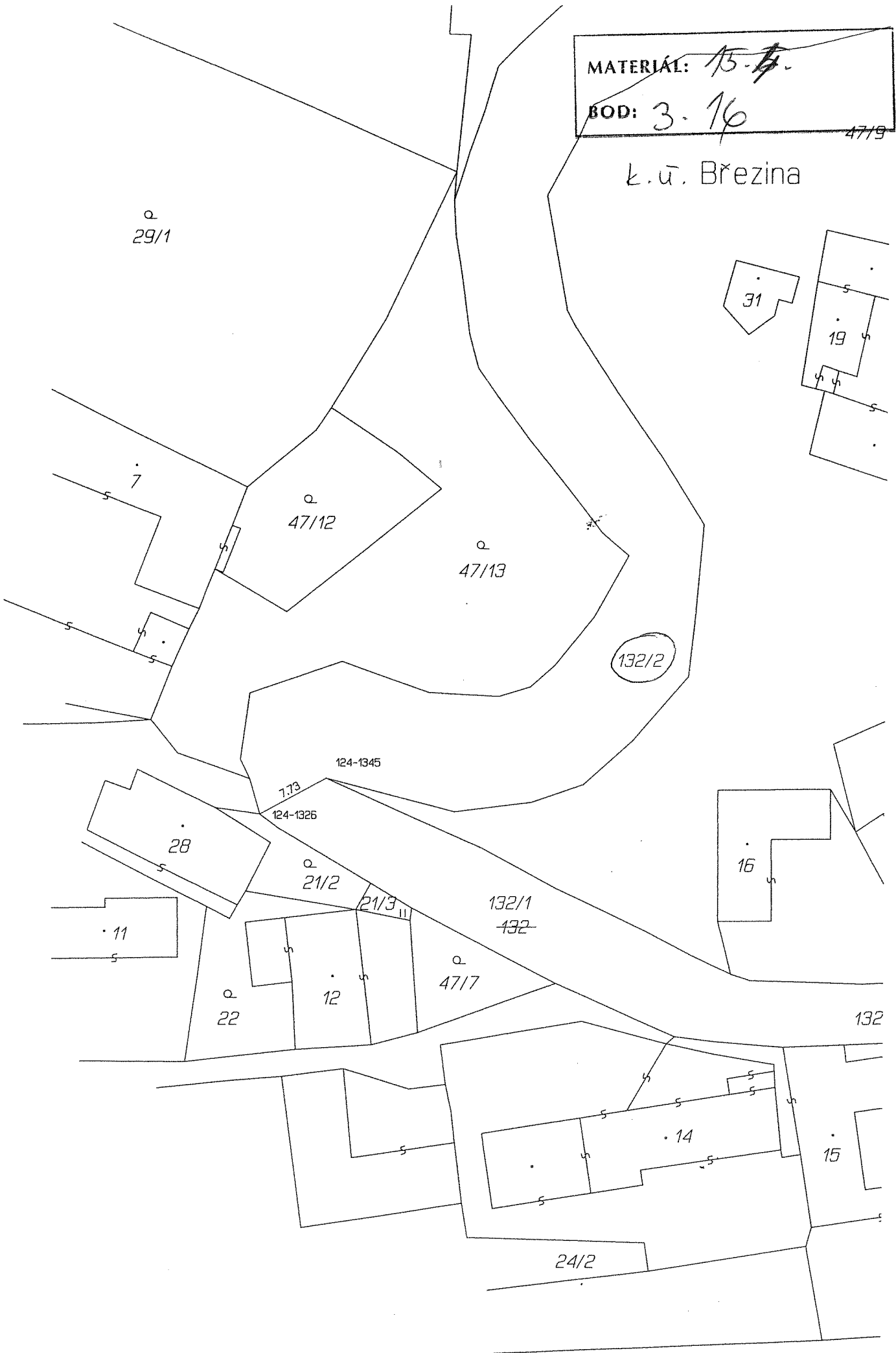


MATERIÁL: 15-~~16~~

BOD: 3-16

47/9

k.ú. Březina



MATERIÁL: 15.4.

BOD: 3.17

K.Ú. HLASNICE U ŠTERNBERKA

