

K.ú. Seloutky

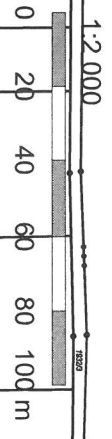
INTERIÁL: M.Ú.

POD: M.Ú.

7340

Kopca

Kopca



1:2 000

1678

1679

1678

1678

1678

1678

1678

1678

1678

1678

1678

1678

1678

1678

1678

1678

1678

1678

1678

1678

1678

1678

1678

1678

1678

1678

1678

1678

1678

1678

1678

1678

1678

1678

1678

1678

1678

1678

1678

1678

1678

1678

1678

1678

1678

1678

1678

1678

1678

1678

1678

1678

1678

1678

1678

1678

1678

1678

1678

1678

1678

1678

1678

1678

1678

1678

1678

1678

1678

1678

1678

1678

1678

1678

1678

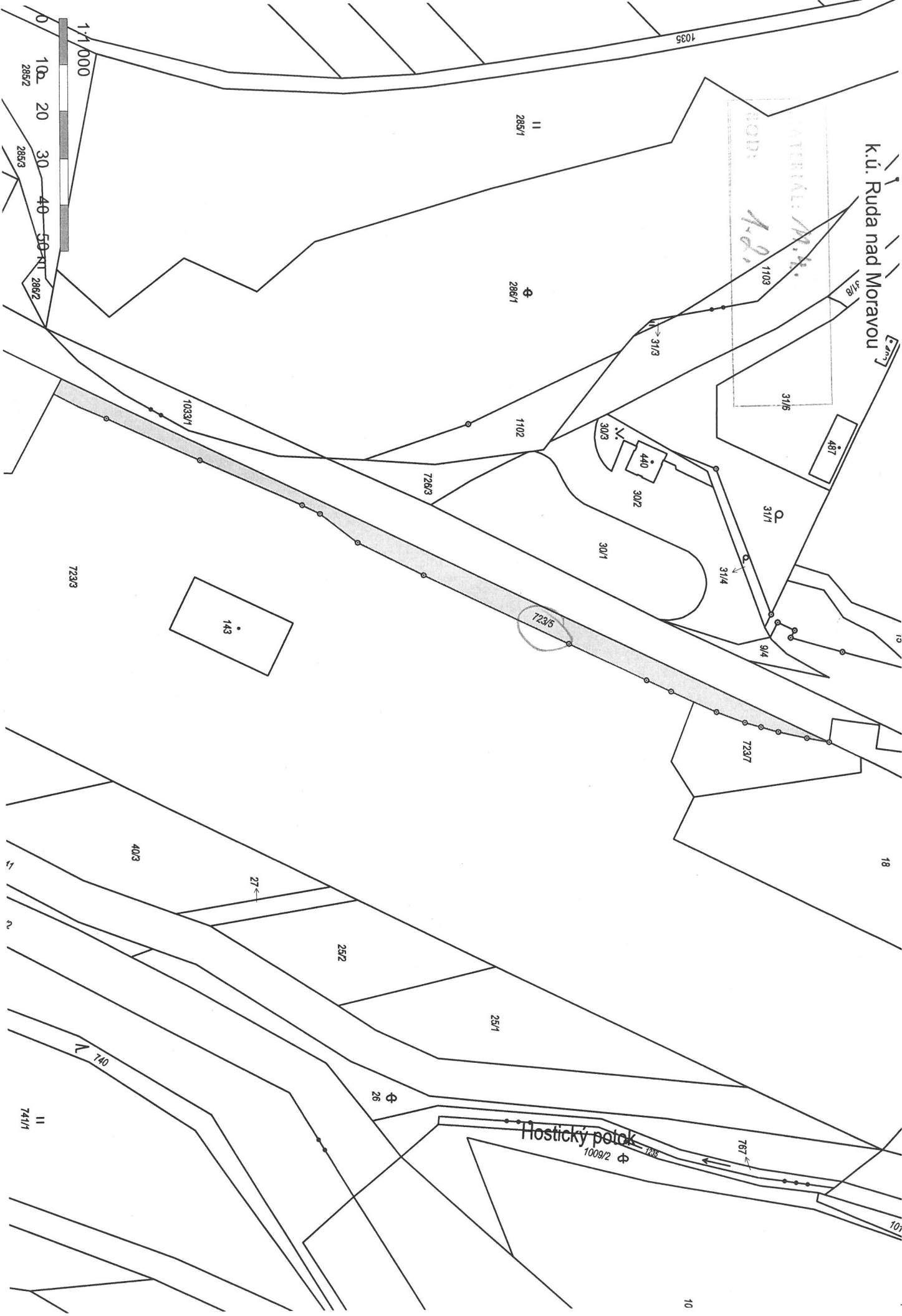
1678

1720

1719

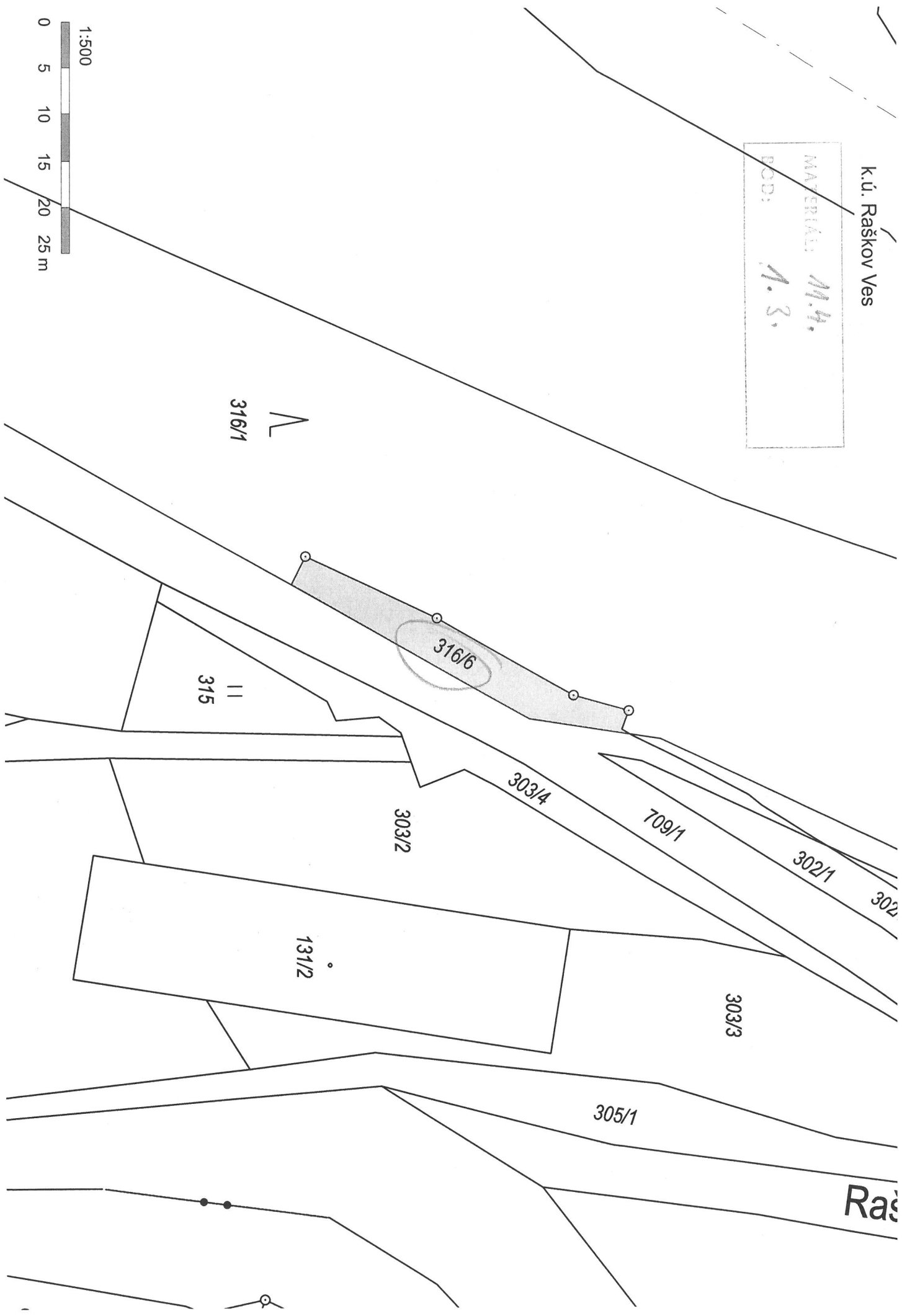
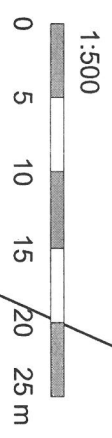
k.ú. Ruda nad Moravou

PROJEKT: M.Š.Š.
MĚRSTVO: 1:200



k.ú. Raškov Ves

MATERIÁL: M.4.
POB: A.3.





Seznam souřadnic (S-JTSK)
 Číslo bodu Souřadnice pro zápis do KN
 Y X Kód kv. Poznámka

Číslo bodu	Y	X	Kód kv.	Poznámka
393-1484	552536.25	1036442.74	B	plastový znak
393-1486	552536.19	1036452.18	B	neměřitelné
393-1495	552533.51	1036428.63	B	dřevěný kolík
393-1496	552533.35	1036452.16	B	neměřitelné
393-1511	552528.01	1036412.96	B	dřevěný kolík
393-1528	552515.96	1036383.21	B	plastový znak
393-1535	552509.32	1036375.68	B	dřevěný kolík
1	552511.61	1036380.24	B	plastový znak
2	552533.42	1036441.98	B	plastový znak
3	552533.40	1036445.22	B	plastový znak
4	552536.23	1036445.96	B	plastový znak